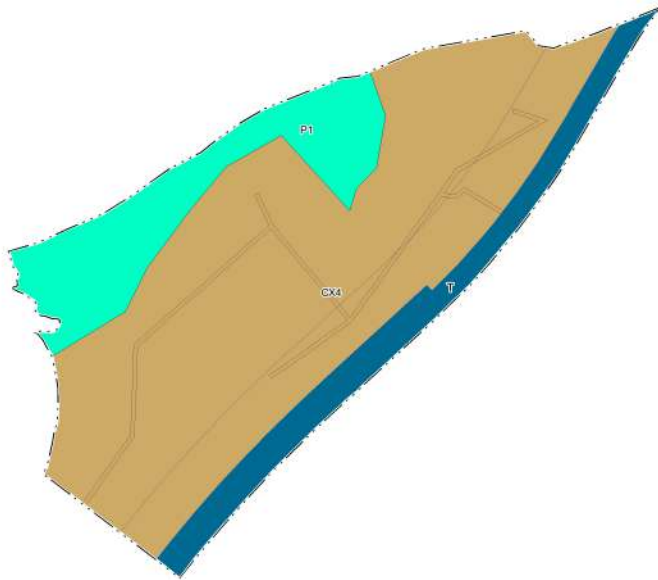




**ПРАВИЛА ЗЕМЛЕПОЛЬЗОВАНИЯ И ЗАСТРОЙКИ ДОБРЯНСКОГО ГОРОДСКОГО ОКРУГА ПЕРМСКОГО КРАЯ**

**Карта градостроительного зонирования  
М 1:5 000**


д. Тихая




**УСЛОВНЫЕ ОБОЗНАЧЕНИЯ  
ГРАНИЦЫ**

-  – границы населённых пунктов
-  – границы земельного участка, сведения о котором занесены в ЕГРН




**ОХРАННАЯ ЗОНА ИНЖЕНЕРНЫХ КОММУНИКАЦИЙ**

-  – охранная зона объектов электросетевого хозяйства (вдоль линий электропередачи, вокруг подстанций)

**ОХРАННАЯ ЗОНА ТРАНСПОРТНЫХ КОММУНИКАЦИЙ**

-  – охранная зона железнодорожных путей

**ТЕРРИТОРИАЛЬНЫЕ ЗОНЫ**

-  Т – зона транспортной инфраструктуры
-  СХ4 – иные зоны сельскохозяйственного назначения
-  Р1 – зоны озеленённых территорий общего пользования

Согласование:	
Имя, И.О.подп.	
подпись и дата	
квалификационный номер	

						ПЗЗ			
						Администрация Добрянского городского округа Пермского края			
Изм.	Кол.уч.	Лист	Надояк.	Подпись	Дата	Правила землепользования и застройки Добрянского городского округа Пермского края	Страница	Лист	Листов
Директор		Бельый					П	2.69	
						Карта градостроительного зонирования М 1:5000			