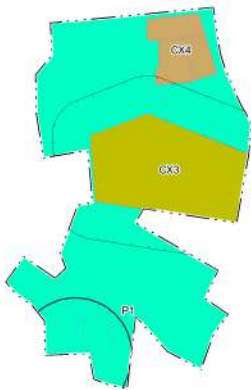



**ПРАВИЛА ЗЕМЛЕПОЛЬЗОВАНИЯ И ЗАСТРОЙКИ ДОБРЯНСКОГО ГОРОДСКОГО ОКРУГА ПЕРМСКОГО КРАЯ**


**Карта градостроительного зонирования  
М 1:5 000**

**д. Роговик**




**УСЛОВНЫЕ ОБОЗНАЧЕНИЯ  
ГРАНИЦЫ**


 – границы населённых пунктов

 – границы земельного участка, сведения о котором занесены в ЕГРН


**САНИТАРНО-ЗАЩИТНАЯ ЗОНА**


 – санитарно-защитная зона предприятий, сооружений и иных объектов


**ИНЫЕ ЗОНЫ С ОСОБЫМИ УСЛОВИЯМИ ИСПОЛЬЗОВАНИЯ**

 – придорожная полоса

**ТЕРРИТОРИАЛЬНЫЕ ЗОНЫ**

 СХ3 – производственная зона сельскохозяйственных предприятий

 СХ4 – иные зоны сельскохозяйственного назначения

 Р1 – зоны озеленённых территорий общего пользования

Согласование:	
Имя, И.И. Фамилия:	
подпись и дата:	
Имя, И.И. Фамилия:	
подпись и дата:	
Имя, И.И. Фамилия:	
подпись и дата:	

						ПЗЗ			
						Администрация Добрянского городского округа Пермского края			
Изм.	Кол.уч.	Лист	Надк.	Подпись	Дата	Правила землепользования и застройки Добрянского городского округа Пермского края	Стадия	Лист	Листов
Директор:		Бельый					П	2,67	
						Карта градостроительного зонирования М 1:5000			