



АДМИНИСТРАЦИЯ
ДОБРЯНСКОГО ГОРОДСКОГО ОКРУГА

ПОСТАНОВЛЕНИЕ

26.07.2023

№ 2265

г.Добрянка

**Об утверждении проекта
межевания территории
населенного пункта –
село Висим, Добрянский
городской округ, Пермский
край, в границах кадастрового
квартала 59:18:0250101**

В соответствии со статьями 42, 43, 45 Градостроительного кодекса Российской Федерации, Федеральным законом Российской Федерации от 06 октября 2003 г. № 131-ФЗ «Об общих принципах организации местного самоуправления в Российской Федерации», Уставом Добрянского городского округа, заключением по результатам общественных обсуждений от 14 июля 2023 г. по проекту межевания территории населенного пункта – село Висим, Добрянский городской округ, Пермский край, в границах кадастрового квартала 59:18:0250101, рассмотрев обращение от 20 июня 2023 г. № 265-01-20вн-572,

администрация округа ПОСТАНОВЛЯЕТ:

1. Утвердить прилагаемый проект межевания территории населенного пункта – село Висим, Добрянский городской округ, Пермский край, в границах кадастрового квартала 59:18:0250101.
2. Управлению градостроительства и архитектуры администрации Добрянского городского округа в установленном законом порядке обеспечить направление настоящего постановления и документации по планировке территории, указанной в пункте 1 настоящего постановления, в орган регистрации прав для внесения сведений в Единый государственный реестр недвижимости.
3. Опубликовать настоящее постановление в печатном средстве массовой информации «Официальный бюллетень органов местного самоуправления муниципального образования Добрянский городской округ»,



разместить на официальном сайте правовой информации Добрянского городского округа в информационно-телекоммуникационной сети Интернет с доменным именем `dobr-pravo.ru`.

4. Настоящее постановление вступает в силу после его официального опубликования.

5. Контроль за исполнением постановления возложить на первого заместителя главы администрации Добрянского городского округа.

Глава городского округа -
глава администрации Добрянского
городского округа



Д.В. Антонов



Государственное бюджетное учреждение
Пермского края «Центр технической
инвентаризации и кадастровой оценки
Пермского края»

ПРОЕКТ
МЕЖЕВАНИЯ ТЕРРИТОРИИ
населенного пункта – село Висим,
Добрянский городской округ, Пермский край,
в границах кадастрового квартала 59:18:0250101

Пояснительная записка
ТОМ 1
Основная часть

9005-2023-ПМТ

2023



Государственное бюджетное учреждение
Пермского края «Центр технической
инвентаризации и кадастровой оценки
Пермского края»

ПРОЕКТ
МЕЖЕВАНИЯ ТЕРРИТОРИИ
населенного пункта – село Висим,
Добрянский городской округ, Пермский край,
в границах кадастрового квартала 59:18:0250101

Пояснительная записка
ТОМ 1
Основная часть

9005-2023-ПМТ

Руководитель проекта



Гивчак Е.В.

Руководитель работ



Кобелева В.В.

2023

Содержание

Раздел	Наименование	Стр.
	Проект межевания. Пояснительная записка. Том 1. Основная часть	
1	Описание проектных решений	4
2	Экспликация изменяемых и образуемых земельных участков	9
3	Каталог координат изменяемых и образуемых земельных участков	60
4	Каталог координат границы проекта межевания	101
	Чертеж изменяемых земельных участков. М 1:2000	Лист 1
	Чертеж образуемых земельных участков. М 1:2000	Лист 2
	Проект межевания. Пояснительная записка. Том 2. Материалы по обоснованию	
1	Общие данные	4
2	Цель выполнения работы	7
3	Анализ современного использования территории	7
3.1	Местоположение и фактическое использование проектируемой территории	7
3.2	Анализ градостроительной документации	8
3.3	Зоны с особыми условиями использования территории. Установление публичных сервитутов	10
4	Основные технико-экономические показатели проекта межевания	15
	Приложения	16
	Экспликация земельных участков фактического землепользования	
	Чертеж фактического использования М 1:2000	Лист 1
	Схема границ зон с особыми условиями использования территории 1:2000	Лист 2



ОСНОВНАЯ ЧАСТЬ

1 Описание проектных решений

Проект межевания разрабатывается с целью установления границ земельных участков, на которых расположены объекты капитального строительства, определения местоположения границ образуемых и уточняемых земельных участков, установления красных линий для застроенных территорий.

В едином государственном реестре недвижимости содержатся сведения о ранее учтенных земельных участках, расположенных в границах проектирования (кадастрового квартала 59:18:0250101), для индивидуальных жилых домов с придомовыми земельными участками, для ведения личного подсобного хозяйства, садоводства. Проектные решения по уточнению местоположения границ, исправлению реестровых ошибок и формированию земельных участков выполнены с учетом объектов капитального строительства, ограждений, фактических границ участков, обозначенных на местности межей.

При производстве рекогносцировочных работ непосредственно на местах был обследован пункт ГССН-3: дифференциальной станции (Пермь), на его фактическую пригодность для выполнения работ и возможность выполнения спутниковых наблюдений. В результате проведения работ было установлено, что станция в рабочем состоянии.

Акт передачи (приемки) материалов и данных в состав федерального фонда пространственных данных №23/2017 от 28.10.2017. Система координат МСК-59, система высот балтийская 1977г.

Основой для архитектурно-планировочного решения проекта межевания является:

- Генеральный план Добрянского городского округа, утвержденный решением Думы Добрянского городского округа от 20.09.2021 г № 471;
- Правила землепользования и застройки Добрянского городского округа, утвержденными Постановлением администрации Добрянского городского округа от 20 сентября 2021 №1878 (в редакции постановления администрации Добрянского городского округа от 12.09.2022 № 2418, от 20.02.2023 № 422).

Проектом межевания территории предлагается внести изменения в границы территориальных зон: зону застройки индивидуальными жилыми домами (Ж4), многофункциональную общественно-деловую зону (ОД1), зону специальной общественной застройки (ОД2), зону озелененных территорий общего пользования (Р1), зону озелененных территорий специального назначения (СН4), зону огороднических или садоводческих некоммерческих товариществ (СХ2), с целью приведения в соответствие с видами разрешенного использования земельных участков, расположенных в границах данного кадастрового квартала.

В территории проектирования лесные участки отсутствуют.

К землям общего пользования относятся земли, занятые дорогами, улицами, проездами (в пределах красных линий), а также площадками и участками объектов общего пользования.

Территория общего пользования отделяется от кварталов красными линиями. В границах территории межевания находятся 280 земельных участков, в отношении которых содержатся сведения в ЕГРН. В соответствии с требованиями земельного законодательства границы не установлены у 44 земельных участков, у 236 земельных участков – границы установлены в соответствии с требованиями действующего законодательства.

Данные по фактическому использованию территории кадастрового квартала приведены в Таблице — Экспликация земельных участков фактического землепользования, графическая часть фактического использования территории отображена на чертеже фактического использования территории.

В границах проектируемой территории границы 44 земельных участков требуют уточнения местоположения границы и площади, 26 земельный участок - исправления реестровой ошибки в местоположении границы земельных участков.

Доступ (проход или проезд от земельных участков общего пользования) к образуемым земельным участкам осуществляется посредством земель общего пользования.

Перечень земельных участков, не идентифицированных на местности, смотреть в таблице 1.

Данные по образуемым, изменяемым и уточняемым земельным участкам приведены в таблице — Экспликация изменяемых и образуемых земельных участков, графическая часть отображена на чертеже — Чертеж изменяемых земельных участков, Чертеж образуемых земельных участков.

Таблица 1– Перечень земельных участков не идентифицированных на местности

№	Кадастровый номер земельного участка	Адрес земельного участка	Вид права на земельный участок	Вид разрешенного использования	Площадь по документу (кв.м.)	Примечание
1	59:18:0250101:55	Пермский край, г Добрянка, с Висим	Собственность	Для ведения личного подсобного хозяйства	485	Местоположение границ ранее учтенного земельного участка не установлено в соответствии с требованиями действующего земельного законодательства. На местности в кадастровом квартале 59:18:0250101 не идентифицирован.
2	59:18:0250101:63	Пермский край, г Добрянка, с Висим	-	Для ведения личного подсобного хозяйства	1700	

№	Кадастровый номер земельного участка	Адрес земельного участка	Вид права на земельный участок	Вид разрешенного использования	Площадь по документу (кв.м.)	Примечание
3	59:18:0250101:77	Пермский край, г Добрянка, с Висим	-	Для ведения личного подсобного хозяйства	1400	Местоположение границ ранее учтенного земельного участка не установлено в соответствии с требованиями действующего земельного законодательства. На местности в кадастровом квартале 59:18:0250101 не идентифицирован.
4	59:18:0250101:91	Пермский край, г Добрянка, с Висим	-	Для ведения личного подсобного хозяйства	700	
5	59:18:0250101:99	Пермский край, г Добрянка, с Висим	-	Для ведения личного подсобного хозяйства	1800	
6	59:18:0250101:100	Пермский край, г Добрянка, с Висим	-	Для ведения личного подсобного хозяйства	1900	
7	59:18:0250101:102	Пермский край, г Добрянка, с Висим	-	Для ведения личного подсобного хозяйства	1600	
8	59:18:0250101:116	Пермский край, г Добрянка, с Висим	-	Для ведения личного подсобного хозяйства	2000	
9	59:18:0250101:123	Пермский край, г Добрянка, с Висим	-	Для ведения личного подсобного хозяйства	1400	
10	59:18:0250101:136	Пермский край, г Добрянка, с Висим	-	Для ведения личного подсобного хозяйства	1200	
11	59:18:0250101:153	Пермский край, г Добрянка, с Висим	-	Для ведения личного подсобного хозяйства	1400	
12	59:18:0250101:154	Пермский край, г Добрянка, с Висим	-	Для ведения личного подсобного хозяйства	1500	
13	59:18:0250101:156	Пермский край, г Добрянка, с Висим	-	Для ведения личного подсобного хозяйства	800	



№	Кадастровый номер земельного участка	Адрес земельного участка	Вид права на земельный участок	Вид разрешенного использования	Площадь по документу (кв.м.)	Примечание
14	59:18:0250101:158	Пермский край, г Добрянка, с Висим	-	Для ведения личного подсобного хозяйства	2000	Местоположение границ ранее учтенного земельного участка не установлено в соответствии с требованиями действующего земельного законодательства. На местности в кадастровом квартале 59:18:0250101 не идентифицирован.
15	59:18:0250101:165	Пермский край, г Добрянка, с Висим	-	Для ведения личного подсобного хозяйства	2100	
16	59:18:0250101:237	Пермский край, г Добрянка, с Висим	-	Для ведения личного подсобного хозяйства	866	
17	59:18:0250101:1465	Пермский край, г Добрянка, с Висим	-	Для ведения личного подсобного хозяйства	90	
18	59:18:0250101:1470	Пермский край, г Добрянка, с Висим	-	Для ведения личного подсобного хозяйства	800	
19	59:18:0250101:1778	Пермский край, г Добрянка, с Висим	-	Для ведения личного подсобного хозяйства	1600	

Также выявлено 7 земельных участка, дублирующих сведения других объектов, перечень представлен в таблице 2.

Таблица 2 - Перечень земельных участков, дублирующих сведения других объектов

№ п/п	Кадастровый номер земельного участка	Адрес	Площадь по ЕГРН	Категория земель	Виды разрешенного использования	Вид права	Примечание
1	59:18:0250101:60	Пермский край, г Добрянка, с Висим	800	Земли населенных пунктов	Для ведения личного подсобного хозяйства	-	Дублирует сведения 59:18:0250101:16. Земельный участок 59:18:0250101:16 декларированный, с зарегистрированными правами.
2	59:18:0250101:64	Пермский край, г Добрянка, с Висим	1200	Земли населенных пунктов	Для ведения личного подсобного хозяйства	-	Дублирует сведения 59:18:0250101:1482. Земельный участок 59:18:0250101:1482 уточненный, с

№ п/п	Кадастровый номер земельного участка	Адрес	Площадь по ЕГРН	Категория земель	Виды разрешенного использования	Вид права	Примечание
							зарегистрированными правами.
3	59:18:0250101:65	Пермский край, г Добрянка, с Висим	2300	Земли населенных пунктов	Для ведения личного подсобного хозяйства	-	Дублирует сведения 59:18:0250101:1462. Земельный участок 59:18:0270101:1462 (разделился на земельные участки 59:18:0250101:1610, 59:18:0250101:1611) уточненный, с зарегистрированными правами.
4	59:18:0250101:66	Пермский край, г Добрянка, с Висим	1300	Земли населенных пунктов	Для ведения личного подсобного хозяйства	-	Дублирует сведения 59:18:0250101:75. Земельный участок 59:18:0250101:75 уточненный, с зарегистрированными правами.
5	59:18:0250101:152	Пермский край, г Добрянка, с Висим	1700	Земли населенных пунктов	Для ведения личного подсобного хозяйства	-	Дублирует сведения 59:18:0250101:1469. Земельный участок 59:18:0250101:1469 уточненный, с зарегистрированными правами.
6	59:18:0250101:164	Пермский край, г Добрянка, с Висим	500	Земли населенных пунктов	Для ведения личного подсобного хозяйства	-	Дублирует сведения 59:18:0250101:40. Земельный участок 59:18:0250101:40 декларированный, с зарегистрированными правами.
7	59:18:0250101:180	Пермский край, г Добрянка, с Висим	4000	Земли населенных пунктов	Для ведения личного подсобного хозяйства	-	Дублирует сведения 59:18:0250101:207. Земельный участок 59:18:0250101:207 уточненный, с зарегистрированными правами.



2. Экспликация изменяемых и образуемых земельных участков

Таблица 3

№ участка на чертеже	Условные номера земельных участков	Кадастровый номер земельного участка	Адрес земельного участка	Вид разрешенного использования	Площадь по документу (кв.м.)	Площадь по проекту (кв.м.)	Примечание
I этап							
1	:233	59:18:0250101:233	Пермский край, г Добрянка, с Висим, ул Полевая, д 10	Для ведения личного подсобного хозяйства	2000 +/-31	2000	исправить реестровую ошибку в местоположении границы земельного участка с кадастровым номером 59:18:0250101:233 путем внесения в сведения ЕГРН уточненных координат. Выявлен факт пересечения границы земельного участка с ограждением. Границы уточнены по ограждению.
2	:247	59:18:0250101:247	Пермский край, г Добрянка, Висимское с/п, с Висим	реконструкция и эксплуатация жилых домов, состоящих из комнат, а также помещений вспомогательного использования, предназначенных для удовлетворения гражданами бытовых и иных нужд (отдельно стоящие жилые дома с количеством этажей не более трех (включая подземные), предназначенные для круглогодичного проживания одной семьи и выращивания сельскохозяйственной продукции, содержания и разведения сельскохозяйственных животных в пределах, установленных правовыми актами	1500 +/-8	1500	исправить реестровую ошибку в местоположении границы земельного участка с кадастровым номером 59:18:0250101:247 путем внесения в сведения ЕГРН уточненных координат. Выявлен факт смещения земельного участка. Границы участка смещены.



№ участка на чертеже	Условные номера земельных участков	Кадастровый номер земельного участка	Адрес земельного участка	Вид разрешенного использования	Площадь по документу (кв.м.)	Площадь по проекту (кв.м.)	Примечание
3	:32	59:18:0250101:30 (59:18:0250101:32)	Пермский край, г Добрянка, с Висим	-	7275	7275	исправить реестровую ошибку в местоположении границы обособленного земельного участка с кадастровым номером 59:18:0250101:32 входящего в единое землепользование 59:18:0250101:30 путем внесения в сведения ЕГРН уточненных координат. Выявлен факт пересечения границы обособленного земельного участка с ОКС 59:18:0250101:1060. Границы уточнены по ОКС.
4	:251	59:18:0250101:251	Пермский край, город Добрянка, с Висим	Под объекты инженерного оборудования электроснабжения (под ТП № 167 и опорами № 359, № 1, №№ 8-12, ВЛ-10 кВ от 110/6/10 кВ Промплощадка фидер Висим, входящий в состав ЭСК "Промплощадка", принадлежащего ОАО "МРСК Урала")	34 +/-3	34	исправить реестровую ошибку в местоположении границы многоконтурного земельного участка с кадастровым номером 59:18:0250101:251 путем внесения в сведения ЕГРН уточненных координат. Выявлен факт о наличии параллельного смещения границы земельного участка под опорой линии электропередач. Изменение местоположения границы земельного участка осуществлялось по геодезической съемке, параллельным переносом границы земельного участка
5	:1508	59:18:0250101:1508	Пермский край, город Добрянка, с Висим, ул Советская, д 5	для ведения личного подсобного хозяйства	1300	1800	уточнить местоположение границы и площади земельного участка с кадастровым номером 59:18:0250101:1508, с увеличением площади не более предельного минимального размера (500 кв.м.), для вида разрешенного использования - «для ведения личного подсобного хозяйства», в соответствии с Правилами землепользования и застройки Добрянского городского округа. Местоположение земельного участка подтверждается на местности более 15 лет цифровым планово-картографическим материалом масштаба 1:2000

№ участка на чертеже	Условные номера земельных участков	Кадастровый номер земельного участка	Адрес земельного участка	Вид разрешенного использования	Площадь по документу (кв.м.)	Площадь по проекту (кв.м.)	Примечание
6	:93	59:18:0250101:93	Пермский край, г Добрянка, с Висим, ул Советская, д 15б	Для ведения личного подсобного хозяйства	1400	1900	уточнить местоположение границы и площади земельного участка с кадастровым номером 59:18:0250101:1508, с увеличением площади не более предельного минимального размера (500 кв.м.), для вида разрешенного использования - «для ведения личного подсобного хозяйства», в соответствии с Правилами землепользования и застройки Добрянского городского округа. Местоположение земельного участка подтверждается на местности более 15 лет цифровым планово-картографическим материалом масштаба 1:2000
7	:43	59:18:0250101:43	Пермский край, г Добрянка, с Висим	Для размещения здания сельсовета	608	608	исправить реестровую ошибку в местоположении границы земельного участка с кадастровым номером 59:18:0250101:43 путем внесения в сведения ЕГРН уточненных координат. Выявлен факт пересечения границы земельного участка с хозяйственной постройкой. Границы уточнены с учетом местоположения хозяйственной постройки.
8	:28	59:18:0250101:28	Пермский край, город Добрянка, с Висим, ул Кирова, д 24	Для ведения личного подсобного хозяйства	1577 +/-14	1588	исправить реестровую ошибку в местоположении границы земельного участка с кадастровым номером 59:18:0250101:28, с увеличением площади земельного участка, сведения о которой относительно этого земельного участка содержатся в ЕГРН не более 10%, путем внесения в сведения ЕГРН уточненных координат. Выявлен факт пересечения границы земельного участка с хозяйственной постройкой смежного земельного участка. Границы уточнены с учетом местоположения хозяйственной постройки.



№ участка на чертеже	Условные номера земельных участков	Кадастровый номер земельного участка	Адрес земельного участка	Вид разрешенного использования	Площадь по документу (кв.м.)	Площадь по проекту (кв.м.)	Примечание
9	:1634	59:18:0250101:1634	Пермский край, Добрянский Городской округ, Село Висим, Улица Кирова, Земельный участок 22	Для индивидуального жилищного строительства	1984 +/-16	1994	исправить реестровую ошибку в местоположении границы земельного участка с кадастровым номером 59:18:0250101:1634, с увеличением площади земельного участка, сведения о которой относительно этого земельного участка содержатся в ЕГРН не более 10%, путем внесения в сведения ЕГРН уточненных координат. Выявлен факт пересечения границы земельного участка с ограждением. Границы уточнены по ограждению.
10	:56	59:18:0250101:56	Пермский край, г Добрянка, с Висим	Для ведения личного подсобного хозяйства	1700	1939	уточнить местоположение границы и площади земельного участка с кадастровым номером 59:18:0250101:56, с увеличением площади не более предельного минимального размера (500 кв.м.), для вида разрешенного использования - «для ведения личного подсобного хозяйства», в соответствии с Правилами землепользования и застройки Добрянского городского округа. Местоположение земельного участка подтверждается на местности более 15 лет цифровым планово-картографическим материалом масштаба 1:2000
11	:139	59:18:0250101:139	Пермский край, г Добрянка, с Висим	Для ведения личного подсобного хозяйства	1500	1687	уточнить местоположение границы и площади земельного участка с кадастровым номером 59:18:0250101:139, с увеличением площади не более предельного минимального размера (500 кв.м.), для вида разрешенного использования - «для ведения личного подсобного хозяйства», в соответствии с Правилами землепользования и застройки Добрянского городского округа. Местоположение земельного участка подтверждается на местности более 15 лет цифровым планово-картографическим материалом масштаба 1:2000



№ участка на чертеже	Условные номера земельных участков	Кадастровый номер земельного участка	Адрес земельного участка	Вид разрешенного использования	Площадь по документу (кв.м.)	Площадь по проекту (кв.м.)	Примечание
12	:98	59:18:0250101:98	Пермский край, город Добрянка, с Висим, ул Кирова, д 6	Для ведения личного подсобного хозяйства	2300	2070	уточнить местоположение границы и площади земельного участка с кадастровым номером 59:18:0250101:98, с уменьшением площади земельного участка, сведения о которой относительно этого земельного участка содержатся в ЕГРН не более 10%. Местоположение земельного участка подтверждается на местности более 15 лет цифровым планово-картографическим материалом масштаба 1:2000
13	:14	59:18:0250101:14	Пермский край, г Добрянка, с Висим	Для ведения личного подсобного хозяйства	700	700	уточнить местоположение границы и площади земельного участка с кадастровым номером 59:18:0250101:14. Местоположение земельного участка подтверждается на местности более 15 лет цифровым планово-картографическим материалом масштаба 1:2000
14	:16	59:18:0250101:16	Пермский край, г Добрянка, с Висим	Для ведения личного подсобного хозяйства	1019	1065	уточнить местоположение границы и площади земельного участка с кадастровым номером 59:18:0250101:16, с увеличением площади не более предельного минимального размера (500 кв.м.), для вида разрешенного использования - «для ведения личного подсобного хозяйства», в соответствии с Правилами землепользования и застройки Добрянского городского округа. Местоположение земельного участка подтверждается на местности более 15 лет цифровым планово-картографическим материалом масштаба 1:2000
15	:51	59:18:0250101:51	Пермский край, г Добрянка, с Висим	Для ведения личного подсобного хозяйства	2200 +/-16	2081	исправить реестровую ошибку в местоположении границы земельного участка с кадастровым номером 59:18:0250101:51, с уменьшением площади земельного участка, сведения о которой относительно этого земельного участка



№ участка на чертеже	Условные номера земельных участков	Кадастровый номер земельного участка	Адрес земельного участка	Вид разрешенного использования	Площадь по документу (кв.м.)	Площадь по проекту (кв.м.)	Примечание
							содержатся в ЕГРН не более 10%, путем внесения в сведения ЕГРН уточненных координат. Выявлен факт несоответствия площади земельного участка по сведениям ЕГРН (2200 кв.м) и по координатному описанию из сведений ЕГРН (1959 кв.м). Границы уточнены по ограждению.
16	:89	59:18:0250101:89	Пермский край, г Добрянка, с Висим, ул Тракторная, д 5а	Для ведения личного подсобного хозяйства	990 +/-15	990	исправить реестровую ошибку в местоположении контура 1 границы многоконтурного земельного участка с кадастровым номером 59:18:0250101:89 путем внесения в сведения ЕГРН уточненных координат. Выявлен чересполосный земельный участок. Границы уточнены с учетом исключения чересполосного земельного участка.
17	:173	59:18:0250101:173	Пермский край, г Добрянка, с Висим, ул Висимская	Для индивидуального жилищного строительства	766	923	уточнить местоположение границы и площади земельного участка с кадастровым номером 59:18:0250101:173, с увеличением площади не более предельного минимального размера (400 кв.м.), для вида разрешенного использования - «для индивидуального жилищного строительства», в соответствии с Правилами землепользования и застройки Добрянского городского округа. Местоположение земельного участка подтверждается на местности более 15 лет цифровым планово-картографическим материалом масштаба 1:2000
18	:1469	59:18:0250101:1469	Пермский край, город Добрянка, с Висим, ул Висимская, д 8	Для ведения личного подсобного хозяйства	1000	957	уточнить местоположение границы и площади земельного участка с кадастровым номером 59:18:0250101:1469, с уменьшением площади земельного участка, сведения о которой относительно этого земельного участка содержатся в ЕГРН не более 10%. Местоположение земельного участка подтверждается на местности более 15 лет



№ участка на чертеже	Условные номера земельных участков	Кадастровый номер земельного участка	Адрес земельного участка	Вид разрешенного использования	Площадь по документу (кв.м.)	Площадь по проекту (кв.м.)	Примечание
							цифровым планово-картографическим материалом масштаба 1:2000
19	:34	59:18:0250101:34	Пермский край, г Добрянка, с Висим	Для ведения личного подсобного хозяйства	1267 +/-12	1237	исправить реестровую ошибку в местоположении границы земельного участка с кадастровым номером 59:18:0250101:34, с уменьшением площади земельного участка, сведения о которой относительно этого земельного участка содержатся в ЕГРН не более 10%, путем внесения в сведения ЕГРН уточненных координат. Выявлен факт пересечения границы земельного участка с ограждением. Границы уточнены по ограждению. Местоположение земельного участка подтверждается на местности более 15 лет цифровым планово-картографическим материалом масштаба 1:2000
20	:75	59:18:0250101:75	Пермский край, г Добрянка, с Висим, ул Висимская, д 4	Для ведения личного подсобного хозяйства	1300	1386	уточнить местоположение границы и площади земельного участка с кадастровым номером 59:18:0250101:75, с увеличением площади не более предельного минимального размера (500 кв.м.), для вида разрешенного использования - «для ведения личного подсобного хозяйства», в соответствии с Правилами землепользования и застройки Добрянского городского округа. Местоположение земельного участка подтверждается на местности более 15 лет цифровым планово-картографическим материалом масштаба 1:2000
21	:53	59:18:0250101:53	Пермский край, г Добрянка, с Висим	Для ведения личного подсобного хозяйства	796	829	уточнить местоположение границы и площади земельного участка с кадастровым номером 59:18:0250101:53, с увеличением площади не более предельного минимального размера (500 кв.м.), для вида разрешенного использования -



№ участка на чертеже	Условные номера земельных участков	Кадастровый номер земельного участка	Адрес земельного участка	Вид разрешенного использования	Площадь по документу (кв.м.)	Площадь по проекту (кв.м.)	Примечание
							«для ведения личного подсобного хозяйства», в соответствии с Правилами землепользования и застройки Добрянского городского округа. Местоположение земельного участка подтверждается на местности более 15 лет цифровым планово-картографическим материалом масштаба 1:2000
22	:205	59:18:0250101:205	Пермский край, Добрянский р-н, с/п Висимское, с Висим, ул Кирова, 7	Для ведения личного подсобного хозяйства	1500	1792	уточнить местоположение границы и площади земельного участка с кадастровым номером 59:18:0250101:205, с увеличением площади не более предельного минимального размера (500 кв.м.), для вида разрешенного использования - «для ведения личного подсобного хозяйства», в соответствии с Правилами землепользования и застройки Добрянского городского округа. Местоположение земельного участка подтверждается на местности более 15 лет цифровым планово-картографическим материалом масштаба 1:2000
23	:174	59:18:0250101:174	Пермский край, г Добрянка, с Висим, ул Кирова	Для размещения существующего жилого дома и приусадебного участка	984	1008	исправить реестровую ошибку в местоположении границы земельного участка с кадастровым номером 59:18:0250101:174, с увеличением площади земельного участка, сведения о которой относительно этого земельного участка содержатся в ЕГРН не более 10%, путем внесения в сведения ЕГРН уточненных координат. Выявлен факт пересечения границы земельного участка с ограждением. Границы уточнены по ограждению. Местоположение земельного участка подтверждается на местности более 15 лет цифровым планово-картографическим материалом масштаба 1:2000



№ участка на чертеже	Условные номера земельных участков	Кадастровый номер земельного участка	Адрес земельного участка	Вид разрешенного использования	Площадь по документу (кв.м.)	Площадь по проекту (кв.м.)	Примечание
24	:52	59:18:0250101:52	Пермский край, г Добрянка, с Висим	Для ведения личного подсобного хозяйства	100	200	уточнить местоположение границы и площади земельного участка с кадастровым номером 59:18:0250101:52, с увеличением площади не более предельного минимального размера (500 кв.м.), для вида разрешенного использования - «для ведения личного подсобного хозяйства», в соответствии с Правилами землепользования и застройки Добрянского городского округа. Местоположение земельного участка подтверждается на местности более 15 лет цифровым планово-картографическим материалом масштаба 1:2000
25	:36	59:18:0250101:36	Пермский край, Добрянский р-н, с Висим	Для ведения личного подсобного хозяйства	779	819	уточнить местоположение границы и площади земельного участка с кадастровым номером 59:18:0250101:36, с увеличением площади не более предельного минимального размера (500 кв.м.), для вида разрешенного использования - «для ведения личного подсобного хозяйства», в соответствии с Правилами землепользования и застройки Добрянского городского округа. Местоположение земельного участка подтверждается на местности более 15 лет цифровым планово-картографическим материалом масштаба 1:2000
26	:10	59:18:0250101:10	Пермский край, город Добрянка, с Висим, ул Пролетарская, д 4	Для ведения личного подсобного хозяйства	2621	2621	уточнить местоположение границы и площади земельного участка с кадастровым номером 59:18:0250101:10. Местоположение земельного участка подтверждается на местности более 15 лет цифровым планово-картографическим материалом масштаба 1:2000
27	:195	59:18:0250101:195	Пермский край, Добрянский район, г Добрянка, с	Для индивидуального жилищного	546 +/-9.78	546	исправить реестровую ошибку в местоположении границы земельного участка с кадастровым номером 59:18:0250101:195 путем внесения в



№ участка на чертеже	Условные номера земельных участков	Кадастровый номер земельного участка	Адрес земельного участка	Вид разрешенного использования	Площадь по документу (кв.м.)	Площадь по проекту (кв.м.)	Примечание
			Висим	строительства			сведения ЕГРН уточненных координат. Выявлен факт пересечения границы земельного участка с ограждением и ОКС 59:18:0250101:1546. Границы уточнены с учетом местоположения ОКС 59:18:0250101:1546. Местоположение земельного участка подтверждается на местности более 15 лет цифровым планово-картографическим материалом масштаба 1:2000
28	:29	59:18:0250101:29	Пермский край, город Добрянка, с Висим, ул Кирова, д 11	Для ведения личного подсобного хозяйства	612	890	уточнить местоположение границы и площади земельного участка с кадастровым номером 59:18:0250101:29, с увеличением площади не более предельного минимального размера (500 кв.м.), для вида разрешенного использования - «для ведения личного подсобного хозяйства», в соответствии с Правилами землепользования и застройки Добрянского городского округа. Местоположение земельного участка подтверждается на местности более 15 лет цифровым планово-картографическим материалом масштаба 1:2000
29	:3	59:18:0250101:3	Пермский край, Добрянский р-н, с/п Висимское, с Висим, ул Кирова, д 13	Для ведения личного подсобного хозяйства	1671	1566	уточнить местоположение границы и площади земельного участка с кадастровым номером 59:18:0250101:3, с уменьшением площади земельного участка, сведения о которой относительно этого земельного участка содержатся в ЕГРН не более 10%. Местоположение земельного участка подтверждается на местности более 15 лет цифровым планово-картографическим материалом масштаба 1:2000
30	:25	59:18:0250101:25	Пермский край, г Добрянка, с Висим	Для ведения личного подсобного	1715	1903	уточнить местоположение границы и площади земельного участка с кадастровым номером 59:18:0250101:25, с увеличением площади не

№ участка на чертеже	Условные номера земельных участков	Кадастровый номер земельного участка	Адрес земельного участка	Вид разрешенного использования	Площадь по документу (кв.м.)	Площадь по проекту (кв.м.)	Примечание
				хозяйства			более предельного минимального размера (500 кв.м.), для вида разрешенного использования - «для ведения личного подсобного хозяйства», в соответствии с Правилами землепользования и застройки Добрянского городского округа. Местоположение земельного участка подтверждается на местности более 15 лет цифровым планово-картографическим материалом масштаба 1:2000
31	:147	59:18:0250101:147	Пермский край, г Добрянка, с Висим	Для ведения личного подсобного хозяйства	1900	2205	уточнить местоположение границы и площади земельного участка с кадастровым номером 59:18:0250101:147, с увеличением площади не более предельного минимального размера (500 кв.м.), для вида разрешенного использования - «для ведения личного подсобного хозяйства», в соответствии с Правилами землепользования и застройки Добрянского городского округа. Местоположение земельного участка подтверждается на местности более 15 лет цифровым планово-картографическим материалом масштаба 1:2000
32	:7	59:18:0250101:7	Пермский край, город Добрянка, с Висим, ул Пролетарская, д 8	Для ведения личного подсобного хозяйства	1900	1900	уточнить местоположение границы и площади земельного участка с кадастровым номером 59:18:0250101:7. Местоположение земельного участка подтверждается на местности более 15 лет цифровым планово-картографическим материалом масштаба 1:2000
33	:1600	59:18:0250101:1600	Пермский край, г Добрянка, с Висим	для ведения личного подсобного хозяйства	2900	1368	уточнить местоположение границы и площади земельного участка с кадастровым номером 59:18:0250101:1600, с уменьшением площади земельного участка, сведения о которой относительно этого земельного участка содержатся в ЕГРН более 10%. Местоположение



№ участка на чертеже	Условные номера земельных участков	Кадастровый номер земельного участка	Адрес земельного участка	Вид разрешенного использования	Площадь по документу (кв.м.)	Площадь по проекту (кв.м.)	Примечание
							земельного участка подтверждается на местности более 15 лет цифровым планово-картографическим материалом масштаба 1:2000
34	:159	59:18:0250101:159	Пермский край, город Добрянка, с Висим, ул Пролетарская, д 12	Для ведения личного подсобного хозяйства	1300	1284	уточнить местоположение границы и площади земельного участка с кадастровым номером 59:18:0250101:159, с уменьшением площади земельного участка, сведения о которой относительно этого земельного участка содержатся в ЕГРН не более 10%. Местоположение земельного участка подтверждается на местности более 15 лет цифровым планово-картографическим материалом масштаба 1:2000
35	:250	59:18:0250101:250	Пермский край, город Добрянка, с Висим, ул Пролетарская, д 16	Для ведения личного подсобного хозяйства	1400	1627	уточнить местоположение границы и площади земельного участка с кадастровым номером 59:18:0250101:250, с увеличением площади не более предельного минимального размера (500 кв.м.), для вида разрешенного использования - «для ведения личного подсобного хозяйства», в соответствии с Правилами землепользования и застройки Добрянского городского округа. Местоположение земельного участка подтверждается на местности более 15 лет цифровым планово-картографическим материалом масштаба 1:2000
36	:143	59:18:0250101:143	Пермский край, г Добрянка, с Висим	Для ведения личного подсобного хозяйства	3300	3455	уточнить местоположение границы и площади земельного участка с кадастровым номером 59:18:0250101:143, с увеличением площади не более предельного минимального размера (500 кв.м.), для вида разрешенного использования - «для ведения личного подсобного хозяйства», в соответствии с Правилами землепользования и застройки Добрянского городского округа.

№ участка на чертеже	Условные номера земельных участков	Кадастровый номер земельного участка	Адрес земельного участка	Вид разрешенного использования	Площадь по документу (кв.м.)	Площадь по проекту (кв.м.)	Примечание
							Местоположение земельного участка подтверждается на местности более 15 лет цифровым планово-картографическим материалом масштаба 1:2000
37	:111	59:18:0250101:111	Пермский край, Добрянский р-н, с/п Висимское, с Висим	Для ведения личного подсобного хозяйства	2100	2508	уточнить местоположение границы и площади земельного участка с кадастровым номером 59:18:0250101:111, с увеличением площади не более предельного минимального размера (500 кв.м.), для вида разрешенного использования - «для ведения личного подсобного хозяйства», в соответствии с Правилами землепользования и застройки Добрянского городского округа. Местоположение земельного участка подтверждается на местности более 15 лет цифровым планово-картографическим материалом масштаба 1:2000
38	:86	59:18:0250101:86	Пермский край, г Добрянка, с Висим, ул Советская, д 12	Для ведения личного подсобного хозяйства	770 +/-20	770	исправить реестровую ошибку в местоположении границы земельного участка с кадастровым номером 59:18:0250101:86 путем внесения в сведения ЕГРН уточненных координат. Выявлен факт пересечения границы земельного участка с ограждением и ОКС 59:18:0250101:1591. Границы уточнены с учетом местоположения ОКС 59:18:0250101:1591. Местоположение земельного участка подтверждается на местности более 15 лет цифровым планово-картографическим материалом масштаба 1:2000
39	:1785	59:18:0250101:1785	Пермский край, г Добрянка, с Висим, ул Пролетарская	Для ведения личного подсобного хозяйства	2095 +/-16	2095	исправить реестровую ошибку в местоположении границы земельного участка с кадастровым номером 59:18:0250101:1785 путем внесения в сведения ЕГРН уточненных координат. Выявлен факт пересечения границы земельного участка с ограждением. Границы уточнены по ограждению.



№ участка на чертеже	Условные номера земельных участков	Кадастровый номер земельного участка	Адрес земельного участка	Вид разрешенного использования	Площадь по документу (кв.м.)	Площадь по проекту (кв.м.)	Примечание
							Местоположение земельного участка подтверждается на местности более 15 лет цифровым планово-картографическим материалом масштаба 1:2000
40	:1786	59:18:0250101:1786	Пермский край, г Добрянка, с Висим, ул Пролетарская	Для ведения личного подсобного хозяйства	2500 +/-17	2456	исправить реестровую ошибку в местоположении границы земельного участка с кадастровым номером 59:18:0250101:1786, с уменьшением площади земельного участка, сведения о которой относительно этого земельного участка содержатся в ЕГРН не более 10%, путем внесения в сведения ЕГРН уточненных координат. Выявлен факт пересечения границы земельного участка с ограждением и квартирой №2 в ОКС 59:18:0250101:1205. Границы уточнены с учетом местоположения ограждения и квартиры №2 в ОКС 59:18:0250101:1205. Местоположение земельного участка подтверждается на местности более 15 лет цифровым планово-картографическим материалом масштаба 1:2000
41	:240	59:18:0250101:240	Пермский край, Добрянский р-н, с Висим, ул Пролетарская, 5 а	Для ведения личного подсобного хозяйства	1539 +/-14	1570	исправить реестровую ошибку в местоположении границы земельного участка с кадастровым номером 59:18:0250101:240, с увеличением площади земельного участка, сведения о которой относительно этого земельного участка содержатся в ЕГРН не более 10%, путем внесения в сведения ЕГРН уточненных координат. . Выявлен факт смещения земельного участка. Границы уточнены по ограждению. Местоположение земельного участка подтверждается на местности более 15 лет цифровым планово-картографическим материалом масштаба 1:2000



№ участка на чертеже	Условные номера земельных участков	Кадастровый номер земельного участка	Адрес земельного участка	Вид разрешенного использования	Площадь по документу (кв.м.)	Площадь по проекту (кв.м.)	Примечание
42	:19	59:18:0250101:19	Пермский край, г Добрянка, с Висим	Для ведения личного подсобного хозяйства	1103	1046	уточнить местоположение границы и площади земельного участка с кадастровым номером 59:18:0250101:19, с уменьшением площади земельного участка, сведения о которой относительно этого земельного участка содержатся в ЕГРН не более 10%. Местоположение земельного участка подтверждается на местности более 15 лет цифровым планово-картографическим материалом масштаба 1:2000
43	:1471	59:18:0250101:1471	Пермский край, г Добрянка, с Висим, ул Совхозная, д 6, кв 2	Для ведения личного подсобного хозяйства	2416 +/-17	2606	исправить реестровую ошибку в местоположении границы земельного участка с кадастровым номером 59:18:0250101:1471, с увеличением площади земельного участка, сведения о которой относительно этого земельного участка содержатся в ЕГРН не более 10%, путем внесения в сведения ЕГРН уточненных координат. Выявлен факт пересечения границы земельного участка с ограждением и квартирой №2 в ОКС 59:18:0250101:1355. Границы уточнены с учетом местоположения ограждения и квартиры №2 в ОКС 59:18:0250101:1355. Местоположение земельного участка подтверждается на местности более 15 лет цифровым планово-картографическим материалом масштаба 1:2000
44	:213	59:18:0250101:213	Пермский край, Добрянский район, г Добрянка, с Висим, ул Совхозная, 6	под домами индивидуальной жилой застройки (для размещения 3-х комнатной квартиры и приусаденного участка)	2349 +/-34	2349	исправить реестровую ошибку в местоположении границы земельного участка с кадастровым номером 59:18:0250101:213, путем внесения в сведения ЕГРН уточненных координат. Выявлен факт пересечения границы земельного участка с ограждением и квартирой №2 в ОКС 59:18:0250101:1355. Границы уточнены с учетом местоположения ограждения и квартиры №2 в



№ участка на чертеже	Условные номера земельных участков	Кадастровый номер земельного участка	Адрес земельного участка	Вид разрешенного использования	Площадь по документу (кв.м.)	Площадь по проекту (кв.м.)	Примечание
							ОКС 59:18:0250101:1355. Местоположение земельного участка подтверждается на местности более 15 лет цифровым планово-картографическим материалом масштаба 1:2000
45	:1513	59:18:0250101:1513	Пермский край, город Добрянка, с Висим, ул Совхозная, д 1, кв 3	для ведения личного подсобного хозяйства	1100	1600	уточнить местоположение границы и площади земельного участка с кадастровым номером 59:18:0250101:1513, с увеличением площади не более предельного минимального размера (500 кв.м.), для вида разрешенного использования - «для ведения личного подсобного хозяйства», в соответствии с Правилами землепользования и застройки Добрянского городского округа. Местоположение земельного участка подтверждается на местности более 15 лет цифровым планово-картографическим материалом масштаба 1:2000
46	:26	59:18:0250101:26	Пермский край, г Добрянка, с Висим	Для ведения личного подсобного хозяйства	751	751	уточнить местоположение границы и площади земельного участка с кадастровым номером 59:18:0250101:26. Местоположение земельного участка подтверждается на местности более 15 лет цифровым планово-картографическим материалом масштаба 1:2000
47	:239	59:18:0250101:239	Пермский край, город Добрянка, с Висим, ул Тракторная, д 7	Для ведения личного подсобного хозяйства	1316 +/-13	1316	исправить реестровую ошибку в местоположении границы земельного участка с кадастровым номером 59:18:0250101:239 путем внесения в сведения ЕГРН уточненных координат. Выявлен факт пересечения границы земельного участка с ограждением. Границы уточнены по ограждению. Местоположение земельного участка подтверждается на местности более 15 лет цифровым планово-картографическим материалом масштаба 1:2000



№ участка на чертеже	Условные номера земельных участков	Кадастровый номер земельного участка	Адрес земельного участка	Вид разрешенного использования	Площадь по документу (кв.м.)	Площадь по проекту (кв.м.)	Примечание
48	:199	59:18:0250101:199	Пермский край, Добрянский район, г Добрянка, с Висим	Для индивидуального жилищного строительства	1965 +/-17.74	1965	исправить реестровую ошибку в местоположении границы земельного участка с кадастровым номером 59:18:0250101:199 путем внесения в сведения ЕГРН уточненных координат. Выявлен факт пересечения границы земельного участка с ограждением, дорогой, ОКС 59:18:0250101:1466. Границы уточнены с учетом исключения пересечения с дорогой и ОКС 59:18:0250101:1466.
49	:166	59:18:0250101:166	Пермский край, г Добрянка, с Висим	Под Индивидуальную жилую застройку	2501	2501	исправить реестровую ошибку в местоположении границы земельного участка с кадастровым номером 59:18:0250101:166 путем внесения в сведения ЕГРН уточненных координат. Выявлен факт пересечения границы земельного участка с ОКС 59:18:0250101:1466. Границы уточнены с учетом исключения пересечения с ОКС 59:18:0250101:1466.
50	:1484	59:18:0250101:1484	Пермский край, г Добрянка, д Сибирь, д 7	Для ведения личного подсобного хозяйства	1900	2400	уточнить местоположение границы и площади земельного участка с кадастровым номером 59:18:0250101:1484, с увеличением площади не более предельного минимального размера (500 кв.м.), для вида разрешенного использования - «для ведения личного подсобного хозяйства», в соответствии с Правилами землепользования и застройки Добрянского городского округа. Местоположение земельного участка подтверждается на местности более 15 лет цифровым планово-картографическим материалом масштаба 1:2000
51	:40	59:18:0250101:40	Пермский край, г Добрянка, с Висим	Для ведения личного подсобного хозяйства	791	846	уточнить местоположение границы и площади земельного участка с кадастровым номером 59:18:0250101:40, с увеличением площади не более предельного минимального размера (500 кв.м.), для вида разрешенного использования -

№ участка на чертеже	Условные номера земельных участков	Кадастровый номер земельного участка	Адрес земельного участка	Вид разрешенного использования	Площадь по документу (кв.м.)	Площадь по проекту (кв.м.)	Примечание
							«для ведения личного подсобного хозяйства», в соответствии с Правилами землепользования и застройки Добрянского городского округа. Местоположение земельного участка подтверждается на местности более 15 лет цифровым планово-картографическим материалом масштаба 1:2000
52	:202	59:18:0250101:202	Пермский край, Добрянский район, г Добрянка, д Сибирь	Под домами индивидуальной жилой застройки	1148 +/-14	1175	исправить реестровую ошибку в местоположении границы земельного участка с кадастровым номером 59:18:0250101:202, с увеличением площади земельного участка, сведения о которой относительно этого земельного участка содержатся в ЕГРН не более 10%, путем внесения в сведения ЕГРН уточненных координат. Выявлен факт пересечения границы земельного участка с ограждением. Границы уточнены по ограждению. Местоположение земельного участка подтверждается на местности более 15 лет цифровым планово-картографическим материалом масштаба 1:2000
53	:133	59:18:0250101:133	Пермский край, г Добрянка, с Висим	Для ведения личного подсобного хозяйства	1400	1400	уточнить местоположение границы и площади земельного участка с кадастровым номером 59:18:0250101:133. Местоположение земельного участка подтверждается на местности более 15 лет цифровым планово-картографическим материалом масштаба 1:2000
54	:109	59:18:0250101:109	Пермский край, город Добрянка, с Висим, ул Колхозная, д 1	Для ведения личного подсобного хозяйства	800 +/-11.6	800	исправить реестровую ошибку в местоположении границы земельного участка с кадастровым номером 59:18:0250101:109 путем внесения в сведения ЕГРН уточненных координат. Выявлен чересполосный земельный участок . Границы уточнены с учетом исключения чересполосного земельного участка. Местоположение земельного участка.



№ участка на чертеже	Условные номера земельных участков	Кадастровый номер земельного участка	Адрес земельного участка	Вид разрешенного использования	Площадь по документу (кв.м.)	Площадь по проекту (кв.м.)	Примечание
							участка подтверждается на местности более 15 лет цифровым планово-картографическим материалом масштаба 1:2000
55	:37	59:18:0250101:37	Пермский край, г Добрянка, с Висим, ул Колхозная, 2	Для ведения личного подсобного хозяйства	2491	2491	уточнить местоположение границы и площади земельного участка с кадастровым номером 59:18:0250101:37. Местоположение земельного участка подтверждается на местности более 15 лет цифровым планово-картографическим материалом масштаба 1:2000
56	:142	59:18:0250101:142	Пермский край, г Добрянка, с Висим	Для ведения личного подсобного хозяйства	4800	4800	уточнить местоположение границы и площади земельного участка с кадастровым номером 59:18:0250101:142. Местоположение земельного участка подтверждается на местности более 15 лет цифровым планово-картографическим материалом масштаба 1:2000
57	:127	59:18:0250101:127	Пермский край, г Добрянка, с Висим	Для ведения личного подсобного хозяйства	1000	1000	уточнить местоположение границы и площади земельного участка с кадастровым номером 59:18:0250101:127. Местоположение земельного участка подтверждается на местности более 15 лет цифровым планово-картографическим материалом масштаба 1:2000
58	:138	59:18:0250101:138	Пермский край, г Добрянка, с Висим	Для ведения личного подсобного хозяйства	2300	2300	уточнить местоположение границы и площади земельного участка с кадастровым номером 59:18:0250101:138. Местоположение земельного участка подтверждается на местности более 15 лет цифровым планово-картографическим материалом масштаба 1:2000
59	:23	59:18:0250101:23	Пермский край, Добрянский район, с Висим, ул Колхозная, 27	Для ведения личного подсобного хозяйства	1122	1148	уточнить местоположение границы и площади земельного участка с кадастровым номером 59:18:0250101:23. с увеличением площади не более предельного минимального размера (500 кв.м.), для вида разрешенного использования -



№ участка на чертеже	Условные номера земельных участков	Кадастровый номер земельного участка	Адрес земельного участка	Вид разрешенного использования	Площадь по документу (кв.м.)	Площадь по проекту (кв.м.)	Примечание
							«для ведения личного подсобного хозяйства», в соответствии с Правилами землепользования и застройки Добрянского городского округа. Местоположение земельного участка подтверждается на местности более 15 лет цифровым планово-картографическим материалом масштаба 1:2000
60	:50	59:18:0250101:50	Пермский край, г Добрянка, с Висим	для размещения здания клуба	2293 +/-20.6	2254	исправить реестровую ошибку в местоположении границы земельного участка с кадастровым номером 59:18:0250101:50, с уменьшением площади земельного участка, сведения о которой относительно этого земельного участка содержатся в ЕГРН не более 10%, путем внесения в сведения ЕГРН уточненных координат. Выявлен факт пересечения границы земельного участка с ограждением и дорогой. Границы уточнены по ограждению.
61	:6	59:18:0250101:6	Пермский край, г Добрянка, с Висим, ул Колхозная	Для ведения личного подсобного хозяйства	1355	1691	уточнить местоположение границы и площади земельного участка с кадастровым номером 59:18:0250101:6. с увеличением площади не более предельного минимального размера (500 кв.м.), для вида разрешенного использования - «для ведения личного подсобного хозяйства», в соответствии с Правилами землепользования и застройки Добрянского городского округа. Местоположение земельного участка подтверждается на местности более 15 лет цифровым планово-картографическим материалом масштаба 1:2000
62	:134	59:18:0250101:134	Пермский край, город Добрянка, с Висим	Для ведения личного подсобного хозяйства	800	791	уточнить местоположение границы и площади земельного участка с кадастровым номером 59:18:0250101:134, с уменьшением площади земельного участка, сведения о которой



№ участка на чертеже	Условные номера земельных участков	Кадастровый номер земельного участка	Адрес земельного участка	Вид разрешенного использования	Площадь по документу (кв.м.)	Площадь по проекту (кв.м.)	Примечание
							относительно этого земельного участка содержатся в ЕГРН не более 10%. Местоположение земельного участка подтверждается на местности более 15 лет цифровым планово-картографическим материалом масштаба 1:2000
63	:1495	59:18:0250101:1495	Пермский край, город Добрянка, с Висим, ул Колхозная, д 16	Для ведения личного подсобного хозяйства	1600	1440	уточнить местоположение границы и площади земельного участка с кадастровым номером 59:18:0250101:1495, с уменьшением площади земельного участка, сведения о которой относительно этого земельного участка содержатся в ЕГРН не более 10%. Местоположение земельного участка подтверждается на местности более 15 лет цифровым планово-картографическим материалом масштаба 1:2000
64	:167	59:18:0250101:35 (59:18:0250101:167)	Пермский край, г Добрянка, с Висим	-	1075	1138	уточнить местоположение границы и площади обособленного земельного участка с кадастровым номером 59:18:0250101:167 входящего в единое землепользование 59:18:0250101:35, с увеличением площади не более предельного минимального размера (500 кв.м.), для вида разрешенного использования - «для ведения личного подсобного хозяйства», в соответствии с Правилами землепользования и застройки Добрянского городского округа. Местоположение земельного участка подтверждается на местности более 15 лет цифровым планово-картографическим материалом масштаба 1:2000
65	:168	59:18:0250101:35 (59:18:0250101:168)	Пермский край, г Добрянка, с Висим	-	730	730	уточнить местоположение границы и площади обособленного земельного участка с кадастровым номером 59:18:0250101:168 входящего в единое землепользование 59:18:0250101:35.

№ участка на чертеже	Условные номера земельных участков	Кадастровый номер земельного участка	Адрес земельного участка	Вид разрешенного использования	Площадь по документу (кв.м.)	Площадь по проекту (кв.м.)	Примечание
							Местоположение земельного участка подтверждается на местности более 15 лет цифровым планово-картографическим материалом масштаба 1:2000
66	:2	59:18:0250101:2	Пермский край, г Добрянка, с Висим	Для ведения личного подсобного хозяйства	1586	1586	уточнить местоположение границы и площади земельного участка с кадастровым номером 59:18:0250101:2. Местоположение земельного участка подтверждается на местности более 15 лет цифровым планово-картографическим материалом масштаба 1:2000
67	:81	59:18:0250101:81	Пермский край, г Добрянка, с Висим	Для ведения личного подсобного хозяйства	1264 +/-25	1264	исправить реестровую ошибку в местоположении границы земельного участка с кадастровым номером 59:18:0250101:81, путем внесения в сведения ЕГРН уточненных координат. Выявлен факт пересечения границы земельного участка с ограждением и ОКС 59:18:0250101:1424. Границы уточнены с учетом местоположения ограждения и ОКС 59:18:0250101:1424. Местоположение земельного участка подтверждается на местности более 15 лет цифровым планово-картографическим материалом масштаба 1:2000
68	:227	59:18:0250101:227	Пермский край, город Добрянка, с Висим, ул Колхозная, д 12а	для ведения личного подсобного хозяйства	334 +/-13	334	исправить реестровую ошибку в местоположении границы земельного участка с кадастровым номером 59:18:0250101:227, путем внесения в сведения ЕГРН уточненных координат. Выявлен факт пересечения границы земельного участка с ограждением и ОКС 59:18:0250101:1424. Границы уточнены с учетом местоположения ограждения и ОКС 59:18:0250101:1424. Местоположение земельного участка подтверждается на местности более 15 лет цифровым планово-картографическим материалом масштаба 1:2000



№ участка на чертеже	Условные номера земельных участков	Кадастровый номер земельного участка	Адрес земельного участка	Вид разрешенного использования	Площадь по документу (кв.м.)	Площадь по проекту (кв.м.)	Примечание
69	:112	59:18:0250101:112	Пермский край, город Добрянка, с Висим, ул Колхозная, д 6	Для ведения личного подсобного хозяйства	900	1400	уточнить местоположение границы и площади земельного участка с кадастровым номером 59:18:0250101:112, с увеличением площади не более предельного минимального размера (500 кв.м.), для вида разрешенного использования - «для ведения личного подсобного хозяйства», в соответствии с Правилами землепользования и застройки Добрянского городского округа. Местоположение земельного участка подтверждается на местности более 15 лет цифровым планово-картографическим материалом масштаба 1:2000
70	:185	59:18:0250101:185	Пермский край, Добрянский район, г Добрянка, с Висим, ул Колхозная	Для ведения личного подсобного хозяйства	500	764	уточнить местоположение границы и площади земельного участка с кадастровым номером 59:18:0250101:185, с увеличением площади не более предельного минимального размера (500 кв.м.), для вида разрешенного использования - «для ведения личного подсобного хозяйства», в соответствии с Правилами землепользования и застройки Добрянского городского округа. Местоположение земельного участка подтверждается на местности более 15 лет цифровым планово-картографическим материалом масштаба 1:2000
II этап							
71	ЗУ1	-	Российская Федерация, Пермский край, г.о. Добрянский, с Висим	Ритуальная деятельность (код 12.1)	-	13452	образовать земельный участок из земель, находящихся в государственной или муниципальной собственности с видом разрешенного использования «Ритуальная деятельность», код 12.1



№ участка на чертеже	Условные номера земельных участков	Кадастровый номер земельного участка	Адрес земельного участка	Вид разрешенного использования	Площадь по документу (кв.м.)	Площадь по проекту (кв.м.)	Примечание
72	ЗУ2	-	Российская Федерация, Пермский край, г.о. Добрянский, с Висим	Земельные участки (территории) общего пользования (код 12.0)	-	1263	образовать земельный участок из земель, находящихся в государственной или муниципальной собственности с видом разрешенного использования «Земельные участки (территории) общего пользования», код 12.0
73	ЗУ3	-	Российская Федерация, Пермский край, г.о. Добрянский, с Висим, ул. Советская	Для индивидуального жилищного строительства (код 2.1)	-	3256	образовать земельный участок путем перераспределения земельного участка 59:18:0250101:231 и земель, находящихся в государственной или муниципальной собственности (ЗУ3/1). Площадь перераспределяемого участка составляет 399 кв.м. Размер перераспределяемого участка не превышает предельный минимальный размер (400 кв.м.), для вида разрешенного использования - «для индивидуального жилищного строительства», в соответствии с Правилами землепользования и застройки Добрянского городского округа
74	ЗУ4	-	Российская Федерация, Пермский край, г.о. Добрянский, с Висим	Для индивидуального жилищного строительства (код 2.1)	-	961	образовать земельный участок путем перераспределения земельного участка 59:18:0250101:76 и земель, находящихся в государственной или муниципальной собственности (ЗУ4/1). Площадь перераспределяемого участка составляет 33 кв.м. Размер перераспределяемого участка не превышает предельный минимальный размер (400 кв.м.), для вида разрешенного использования - «для индивидуального жилищного строительства», в соответствии с Правилами землепользования и застройки Добрянского городского округа



№ участка на чертеже	Условные номера земельных участков	Кадастровый номер земельного участка	Адрес земельного участка	Вид разрешенного использования	Площадь по документу (кв.м.)	Площадь по проекту (кв.м.)	Примечание
75	ЗУ5	-	Российская Федерация, Пермский край, г.о. Добрянский, с Висим, ул. Советская	Для индивидуального жилищного строительства (код 2.1)	-	1508	образовать земельный участок путем перераспределения земельного участка 59:18:0250101:1782 и земель, находящихся в государственной или муниципальной собственности (ЗУ5/1). Площадь перераспределяемого участка составляет 107 кв.м. Размер перераспределяемого участка не превышает предельный минимальный размер (400 кв.м.), для вида разрешенного использования - «для индивидуального жилищного строительства», в соответствии с Правилами землепользования и застройки Добрянского городского округа
76	ЗУ6	-	Российская Федерация, Пермский край, г.о. Добрянский, с Висим	Для индивидуального жилищного строительства (код 2.1)	-	749	образовать земельный участок путем перераспределения земельного участка 59:18:0250101:215 и земель, находящихся в государственной или муниципальной собственности (ЗУ6/1). Площадь перераспределяемого участка составляет 38 кв.м. Размер перераспределяемого участка не превышает предельный минимальный размер (400 кв.м.), для вида разрешенного использования - «для индивидуального жилищного строительства», в соответствии с Правилами землепользования и застройки Добрянского городского округа
77	ЗУ7	-	Российская Федерация, Пермский край, г.о. Добрянский, с Висим, ул Ковина	Для индивидуального жилищного строительства (код 2.1)	-	966	образовать земельный участок путем перераспределения земельного участка 59:18:0250101:216 и земель, находящихся в государственной или муниципальной собственности (ЗУ7/1). Площадь перераспределяемого участка составляет 86 кв.м. Размер перераспределяемого участка не

№ участка на чертеже	Условные номера земельных участков	Кадастровый номер земельного участка	Адрес земельного участка	Вид разрешенного использования	Площадь по документу (кв.м.)	Площадь по проекту (кв.м.)	Примечание
							превышает предельный минимальный размер (400кв.м.), для вида разрешенного использования - «для индивидуального жилищного строительства», в соответствии с Правилами землепользования и застройки Добрянского городского округа
78	ЗУ8		Российская Федерация, Пермский край, г.о. Добрянский, с Висим, ул. Советская	Для индивидуального жилищного строительства (код 2.1)	-	683	образовать земельный участок путем перераспределения земельного участка 59:18:0250101:1636 и земель, находящихся в государственной или муниципальной собственности (ЗУ8/1). Образование возможно после внесения изменений в территориальные зоны Ж4, СН4. Площадь перераспределяемого участка составляет 82 кв.м. Размер перераспределяемого участка не превышает предельный минимальный размер (400 кв.м.), для вида разрешенного использования - «для индивидуального жилищного строительства», в соответствии с Правилами землепользования и застройки Добрянского городского округа
79	ЗУ9	-	Российская Федерация, Пермский край, г.о. Добрянский, с Висим, ул. Советская	Для индивидуального жилищного строительства (код 2.1)	-	2205	образовать земельный участок путем перераспределения земельного участка 59:18:0250101:148 и земель, находящихся в государственной или муниципальной собственности (ЗУ9/1). Образование возможно после внесения изменений в территориальные зоны Ж4, СН4. Площадь перераспределяемого участка составляет 115 кв.м. Размер перераспределяемого участка не превышает предельный минимальный размер (400 кв.м.), для вида разрешенного использования - «для индивидуального жилищного строительства», в соответствии с Правилами землепользования и застройки Добрянского городского округа

№ участка на чертеже	Условные номера земельных участков	Кадастровый номер земельного участка	Адрес земельного участка	Вид разрешенного использования	Площадь по документу (кв.м.)	Площадь по проекту (кв.м.)	Примечание
80	ЗУ10	-	Российская Федерация, Пермский край, г.о. Добрянский, с Висим, ул. Советская	Для ведения личного подсобного хозяйства (приусадебный земельный участок) (код 2.2)	-	2074	образовать земельный участок путем перераспределения земельного участка 59:18:0250101:93 и земель, находящихся в государственной или муниципальной собственности (ЗУ10/1). Образование возможно после уточнения местоположения границы и площади земельного участка с кадастровым номером 59:18:0250101:93. Образование возможно после внесения изменений в территориальные зоны Ж4, СН4. Площадь перераспределяемого участка составляет 173 кв.м. Размер перераспределяемого участка не превышает предельный минимальный размер (500 кв.м.), для вида разрешенного использования - «для ведения личного подсобного хозяйства», в соответствии с Правилами землепользования и застройки Добрянского городского округа
81	ЗУ11	-	Российская Федерация, Пермский край, г.о. Добрянский, с Висим, ул. Советская	Для индивидуального жилищного строительства (код 2.1)	-	1091	образовать земельный участок путем перераспределения земельного участка 59:18:0250101:222 и земель, находящихся в государственной или муниципальной собственности (ЗУ11/1, ЗУ11/2). Образование возможно после внесения изменений в территориальные зоны Ж4, Р1. Площадь перераспределяемого участка составляет 60 кв.м и 32 кв.м. Размер перераспределяемого участка не превышает предельный минимальный размер (400 кв.м.), для вида разрешенного использования - «для индивидуального жилищного строительства», в соответствии с Правилами землепользования и застройки Добрянского городского округа



№ участка на чертеже	Условные номера земельных участков	Кадастровый номер земельного участка	Адрес земельного участка	Вид разрешенного использования	Площадь по документу (кв.м.)	Площадь по проекту (кв.м.)	Примечание
82	ЗУ12	-	Российская Федерация, Пермский край, г.о. Добрянский, с Висим	Земельные участки (территории) общего пользования (код 12.0)	-	4524	образовать земельный участок из земель, находящихся в государственной или муниципальной собственности с видом разрешенного использования «Земельные участки (территории) общего пользования», код 12.0
83	ЗУ13	-	Российская Федерация, Пермский край, г.о. Добрянский, с Висим, ул. Советская	Для индивидуального жилищного строительства (код 2.1)	-	1020	образовать земельный участок путем перераспределения земельного участка 59:18:0250101:1609 и земель, находящихся в государственной или муниципальной собственности (ЗУ13/1). Площадь перераспределяемого участка составляет 18 кв.м. Размер перераспределяемого участка не превышает предельный минимальный размер (400 кв.м.), для вида разрешенного использования - «для индивидуального жилищного строительства», в соответствии с Правилами землепользования и застройки Добрянского городского округа
84	ЗУ14	-	Российская Федерация, Пермский край, г.о. Добрянский, с Висим, ул. Советская	Для ведения личного подсобного хозяйства (приусадебный земельный участок) (код 2.2)	-	2047	образовать земельный участок путем перераспределения земельного участка 59:18:0250101:20 и земель, находящихся в государственной или муниципальной собственности (ЗУ14/1). Площадь перераспределяемого участка составляет 346 кв.м. Размер перераспределяемого участка не превышает предельный минимальный размер (500 кв.м.), для вида разрешенного использования - «для ведения личного подсобного хозяйства», в соответствии с Правилами землепользования и застройки Добрянского городского округа
85	ЗУ15	-	Российская Федерация, Пермский край, г.о.	Для ведения личного подсобного	-	1507	образовать земельный участок из земель, находящихся в государственной или муниципальной собственности с видом

№ участка на чертеже	Условные номера земельных участков	Кадастровый номер земельного участка	Адрес земельного участка	Вид разрешенного использования	Площадь по документу (кв.м.)	Площадь по проекту (кв.м.)	Примечание
			Добрянский, с Висим	хозяйства (приусадебный земельный участок) (код 2.2)			разрешенного использования «для ведения личного подсобного хозяйства», код 2.2
86	ЗУ16	-	Российская Федерация, Пермский край, г.о. Добрянский, с Висим, ул Полевая	Для индивидуального жилищного строительства (код 2.1)	-	2149	образовать земельный участок путем перераспределения земельного участка 59:18:0250101:226 и земель, находящихся в государственной или муниципальной собственности (ЗУ16/1). Площадь перераспределяемого участка составляет 149 кв.м. Размер перераспределяемого участка не превышает предельный минимальный размер (400 кв.м.), для вида разрешенного использования - «для индивидуального жилищного строительства», в соответствии с Правилами землепользования и застройки Добрянского городского округа
87	ЗУ17	-	Российская Федерация, Пермский край, г.о. Добрянский, с Висим, ул Полевая	Для ведения личного подсобного хозяйства (приусадебный земельный участок) (код 2.2)	-	2642	образовать земельный участок путем перераспределения земельного участка 59:18:0250101:188 и земель, находящихся в государственной или муниципальной собственности (ЗУ17/1). Площадь перераспределяемого участка составляет 142 кв.м. Размер перераспределяемого участка не превышает предельный минимальный размер (500 кв.м.), для вида разрешенного использования - «для ведения личного подсобного хозяйства», в соответствии с Правилами землепользования и застройки Добрянского городского округа
88	ЗУ18	-	Российская Федерация, Пермский край, г.о. Добрянский, с	Для ведения личного подсобного хозяйства	-	2591	образовать земельный участок путем перераспределения земельного участка 59:18:0250101:189 и земель, находящихся в государственной или муниципальной

№ участка на чертеже	Условные номера земельных участков	Кадастровый номер земельного участка	Адрес земельного участка	Вид разрешенного использования	Площадь по документу (кв.м.)	Площадь по проекту (кв.м.)	Примечание
			Висим, ул Полевая	(приусадебный земельный участок) (код 2.2)			собственности (ЗУ18/1). Площадь перераспределяемого участка составляет 91 кв.м. Размер перераспределяемого участка не превышает предельный минимальный размер (500 кв.м.), для вида разрешенного использования - «для ведения личного подсобного хозяйства», в соответствии с Правилами землепользования и застройки Добрянского городского округа
89	ЗУ19	-	Российская Федерация, Пермский край, г.о. Добрянский, с Висим	Для ведения личного подсобного хозяйства (приусадебный земельный участок) (код 2.2)	-	760	образовать земельный участок из земель, находящихся в государственной или муниципальной собственности с видом разрешенного использования «для ведения личного подсобного хозяйства», код 2.2
90	ЗУ20	-	Российская Федерация, Пермский край, г.о. Добрянский, с Висим	Для ведения личного подсобного хозяйства (приусадебный земельный участок) (код 2.2)	-	2853	образовать земельный участок путем перераспределения земельного участка 59:18:0250101:137 и земель, находящихся в государственной или муниципальной собственности (ЗУ20/1). Площадь перераспределяемого участка составляет 23 кв.м. Размер перераспределяемого участка не превышает предельный минимальный размер (500 кв.м.), для вида разрешенного использования - «для ведения личного подсобного хозяйства», в соответствии с Правилами землепользования и застройки Добрянского городского округа
91	ЗУ21	-	Российская Федерация, Пермский край, г.о. Добрянский, с Висим	Дошкольное, начальное и среднее общее образование (код 3.5.1)	-	858	образовать земельный участок из земель, находящихся в государственной или муниципальной собственности с видом разрешенного использования «дошкольное, начальное и среднее общее образование», код 3.5.1. Образование возможно после внесения

№ участка на чертеже	Условные номера земельных участков	Кадастровый номер земельного участка	Адрес земельного участка	Вид разрешенного использования	Площадь по документу (кв.м.)	Площадь по проекту (кв.м.)	Примечание
							изменений в территориальные зоны ОД2, Р1.
92	ЗУ22	-	Российская Федерация, Пермский край, г.о. Добрянский, с Висим, ул Советская	Для ведения личного подсобного хозяйства (приусадебный земельный участок) (код 2.2)	-	902	образовать земельный участок путем перераспределения земельного участка 59:18:0250101:86 и земель, находящихся в государственной или муниципальной собственности (ЗУ22/1). Образование возможно после исправления реестровой ошибки в местоположении границы земельного участка с кадастровым номером 59:18:0250101:86. Площадь перераспределяемого участка составляет 132 кв.м. Размер перераспределяемого участка не превышает предельный минимальный размер (500 кв.м.), для вида разрешенного использования - «для ведения личного подсобного хозяйства», в соответствии с Правилами землепользования и застройки Добрянского городского округа
93	ЗУ23	-	Российская Федерация, Пермский край, г.о. Добрянский, с Висим, ул Советская	Для ведения личного подсобного хозяйства (приусадебный земельный участок) (код 2.2)	-	974	образовать земельный участок путем перераспределения земельного участка 59:18:0250101:135 и земель, находящихся в государственной или муниципальной собственности (ЗУ23/1, ЗУ23/2). Площадь перераспределяемого участка составляет 99 кв.м и 15 кв.м. Размер перераспределяемого участка не превышает предельный минимальный размер (500 кв.м.), для вида разрешенного использования - «для ведения личного подсобного хозяйства», в соответствии с Правилами землепользования и застройки Добрянского городского округа



№ участка на чертеже	Условные номера земельных участков	Кадастровый номер земельного участка	Адрес земельного участка	Вид разрешенного использования	Площадь по документу (кв.м.)	Площадь по проекту (кв.м.)	Примечание
94	:ЗУ24	-	Российская Федерация, Пермский край, г.о. Добрянский, с Висим, ул Советская	Для ведения личного подсобного хозяйства (приусадебный земельный участок) (код 2.2)	-	3447	образовать земельный участок путем перераспределения земельного участка 59:18:0250101:122 и земель, находящихся в государственной или муниципальной собственности (ЗУ24/1). Площадь перераспределяемого участка составляет 151 кв.м. Размер перераспределяемого участка не превышает предельный минимальный размер (500 кв.м.), для вида разрешенного использования - «для ведения личного подсобного хозяйства», в соответствии с Правилами землепользования и застройки Добрянского городского округа
95	ЗУ25	-	Российская Федерация, Пермский край, г.о. Добрянский, с Висим, ул Советская	Для ведения личного подсобного хозяйства (приусадебный земельный участок) (код 2.2)	-	1633	образовать земельный участок путем перераспределения земельного участка 59:18:0250101:1461 и земель, находящихся в государственной или муниципальной собственности (ЗУ25/1). Площадь перераспределяемого участка составляет 133 кв.м. Размер перераспределяемого участка не превышает предельный минимальный размер (500 кв.м.), для вида разрешенного использования - «для ведения личного подсобного хозяйства», в соответствии с Правилами землепользования и застройки Добрянского городского округа
96	ЗУ26	-	Российская Федерация, Пермский край, г.о. Добрянский, с Висим, ул Советская	Для ведения личного подсобного хозяйства (приусадебный земельный участок) (код 2.2)	-	1973	образовать земельный участок путем перераспределения земельного участка 59:18:0250101:24 и земель, находящихся в государственной или муниципальной собственности (ЗУ26/1). Площадь перераспределяемого участка составляет 499 кв.м. Размер перераспределяемого участка не превышает предельный минимальный размер (500 кв.м.), для вида разрешенного использования -



№ участка на чертеже	Условные номера земельных участков	Кадастровый номер земельного участка	Адрес земельного участка	Вид разрешенного использования	Площадь по документу (кв.м.)	Площадь по проекту (кв.м.)	Примечание
							«для ведения личного подсобного хозяйства», в соответствии с Правилами землепользования и застройки Добрянского городского округа
97	ЗУ27	-	Российская Федерация, Пермский край, г.о. Добрянский, с Висим	Земельные участки (территории) общего пользования (код 12.0)	-	33116	образовать земельный участок из земель, находящихся в государственной или муниципальной собственности с видом разрешенного использования «Земельные участки (территории) общего пользования», код 12.0
98	ЗУ28	-	Российская Федерация, Пермский край, г.о. Добрянский, с Висим	Для индивидуального жилищного строительства (код 2.1)	-	2974	образовать земельный участок из земель, находящихся в государственной или муниципальной собственности с видом разрешенного использования «Для индивидуального жилищного строительства», код 2.1
99	ЗУ29	-	Российская Федерация, Пермский край, г.о. Добрянский, с Висим, ул Совхозная	Для ведения личного подсобного хозяйства (приусадебный земельный участок) (код 2.2)	-	2223	образовать земельный участок из земель, находящихся в государственной или муниципальной собственности с видом разрешенного использования «для ведения личного подсобного хозяйства», код 2.2 под ОКС с кадастровым номером 59:18:0250101:1337
100	ЗУ30	-	Российская Федерация, Пермский край, г.о. Добрянский, с Висим, ул Совхозная	Для ведения личного подсобного хозяйства (приусадебный земельный участок) (код 2.2)	-	5000	образовать земельный участок из земель, находящихся в государственной или муниципальной собственности с видом разрешенного использования «для ведения личного подсобного хозяйства», код 2.2 под ОКС с кадастровым номером 59:18:0250101:1220
101	ЗУ31	-	Российская Федерация, Пермский край, г.о. Добрянский, с	Для ведения личного подсобного хозяйства	-	1963	образовать земельный участок путем перераспределения земельного участка 59:18:0250101:1479 и земель, находящихся в государственной или муниципальной



№ участка на чертеже	Условные номера земельных участков	Кадастровый номер земельного участка	Адрес земельного участка	Вид разрешенного использования	Площадь по документу (кв.м.)	Площадь по проекту (кв.м.)	Примечание
			Висим, ул Совхозная	(приусадебный земельный участок) (код 2.2)			собственности (ЗУ31/1, ЗУ31/2). Площадь перераспределяемого участка составляет 141 кв.м и 422 кв.м. Размер перераспределяемого участка не превышает предельный минимальный размер (500 кв.м.), для вида разрешенного использования - «для ведения личного подсобного хозяйства», в соответствии с Правилами землепользования и застройки Добрянского городского округа. В связи с отсутствием возможности сформировать земельный участок как самостоятельный, перераспределение к земельному участку 59:18:0250101:1479 больше минимального размера
102	ЗУ32	-	Российская Федерация, Пермский край, г.о. Добрянский, с Висим	Для ведения личного подсобного хозяйства (приусадебный земельный участок) (код 2.2)	-	1843	образовать земельный участок путем перераспределения земельного участка 59:18:0250101:22 и земель, находящихся в государственной или муниципальной собственности (ЗУ32/1). Образование возможно после внесения изменений в территориальные зоны Ж4, Р1. Площадь перераспределяемого участка составляет 75 кв.м. Размер перераспределяемого участка не превышает предельный минимальный размер (500 кв.м.), для вида разрешенного использования - «для ведения личного подсобного хозяйства», в соответствии с Правилами землепользования и застройки Добрянского городского округа
103	ЗУ33	-	Российская Федерация, Пермский край, г.о. Добрянский, с Висим, ул Совхозная	Для индивидуального жилищного строительства (код 2.1)	-	1363	образовать земельный участок путем перераспределения земельного участка 59:18:0250101:1614 и земель, находящихся в государственной или муниципальной собственности (ЗУ33/1). Площадь перераспределяемого участка составляет 23 кв.м.

№ участка на чертеже	Условные номера земельных участков	Кадастровый номер земельного участка	Адрес земельного участка	Вид разрешенного использования	Площадь по документу (кв.м.)	Площадь по проекту (кв.м.)	Примечание
							Размер перераспределяемого участка не превышает предельный минимальный размер (400 кв.м.), для вида разрешенного использования - «для индивидуального жилищного строительства», в соответствии с Правилами землепользования и застройки Добрянского городского округа
104	ЗУ34	-	Российская Федерация, Пермский край, г.о. Добрянский, с Висим, ул Тракторная	Для ведения личного подсобного хозяйства (приусадебный земельный участок) (код 2.2)	-	1953	образовать земельный участок путем перераспределения земельного участка 59:18:0250101:196 и земель, находящихся в государственной или муниципальной собственности (ЗУ34/1). Площадь перераспределяемого участка составляет 144 кв.м. Размер перераспределяемого участка не превышает предельный минимальный размер (500 кв.м.), для вида разрешенного использования - «для ведения личного подсобного хозяйства», в соответствии с Правилами землепользования и застройки Добрянского городского округа
105	ЗУ35	-	Российская Федерация, Пермский край, г.о. Добрянский, с Висим, ул Совхозная	Для индивидуального жилищного строительства (код 2.1)	-	863	образовать земельный участок путем перераспределения земельного участка 59:18:0250101:1613 и земель, находящихся в государственной или муниципальной собственности (ЗУ35/1). Площадь перераспределяемого участка составляет 3 кв.м. Размер перераспределяемого участка не превышает предельный минимальный размер (400 кв.м.), для вида разрешенного использования - «для индивидуального жилищного строительства», в соответствии с Правилами землепользования и застройки Добрянского городского округа



№ участка на чертеже	Условные номера земельных участков	Кадастровый номер земельного участка	Адрес земельного участка	Вид разрешенного использования	Площадь по документу (кв.м.)	Площадь по проекту (кв.м.)	Примечание
106	ЗУ36	-	Российская Федерация, Пермский край, г.о. Добрянский, с Висим	Для ведения личного подсобного хозяйства (приусадебный земельный участок) (код 2.2)	-	794	образовать земельный участок из земель, находящихся в государственной или муниципальной собственности с видом разрешенного использования «для ведения личного подсобного хозяйства», код 2.2
107	ЗУ37	-	Российская Федерация, Пермский край, г.о. Добрянский, с Висим, ул Тракторная	Для индивидуального жилищного строительства (код 2.1)	-	1447	образовать земельный участок путем перераспределения земельного участка 59:18:0250101:239 и земель, находящихся в государственной или муниципальной собственности (ЗУ37/1, ЗУ37/2). Образование возможно после исправления реестровой ошибки в местоположении границы земельного участка с кадастровым номером 59:18:0250101:239. Образование возможно после внесения изменений в территориальные зоны Ж4, Р1. Площадь перераспределяемого участка составляет 103 кв.м и 28 кв.м. Размер перераспределяемого участка не превышает предельный минимальный размер (400 кв.м.), для вида разрешенного использования - «для индивидуального жилищного строительства», в соответствии с Правилами землепользования и застройки Добрянского городского округа
108	ЗУ38	-	Российская Федерация, Пермский край, г.о. Добрянский, с Висим	Для индивидуального жилищного строительства (код 2.1)	-	447	образовать земельный участок из земель, находящихся в государственной или муниципальной собственности с видом разрешенного использования «для индивидуального жилищного строительства», код 2.1 под ОКС с кадастровыми номерами 59:18:0250101:404, 59:18:0250101:409



№ участка на чертеже	Условные номера земельных участков	Кадастровый номер земельного участка	Адрес земельного участка	Вид разрешенного использования	Площадь по документу (кв.м.)	Площадь по проекту (кв.м.)	Примечание
109	ЗУ39	-	Российская Федерация, Пермский край, г.о. Добрянский, с Висим	Земельные участки (территории) общего пользования (код 12.0)	-	15865	образовать земельный участок из земель, находящихся в государственной или муниципальной собственности с видом разрешенного использования «Земельные участки (территории) общего пользования», код 12.0
110	ЗУ40	-	Российская Федерация, Пермский край, г.о. Добрянский, с Висим	Земельные участки (территории) общего пользования (код 12.0)	-	1067	образовать земельный участок из земель, находящихся в государственной или муниципальной собственности с видом разрешенного использования «Земельные участки (территории) общего пользования», код 12.0
111	ЗУ41	-	Российская Федерация, Пермский край, г.о. Добрянский, с Висим	Для ведения личного подсобного хозяйства (приусадебный земельный участок) (код 2.2)	-	1050	образовать земельный участок из земель, находящихся в государственной или муниципальной собственности с видом разрешенного использования «для ведения личного подсобного хозяйства», код 2.2
112	ЗУ42	-	Российская Федерация, Пермский край, г.о. Добрянский, с Висим, ул Тракторная	Для индивидуального жилищного строительства (код 2.1)	-	1141	образовать земельный участок путем перераспределения земельного участка 59:18:0250101:89 и земель, находящихся в государственной или муниципальной собственности (ЗУ42/1). Образование возможно после исправления реестровой ошибки в местоположении границы земельного участка с кадастровым номером 59:18:0250101:89. Площадь перераспределяемого участка составляет 151 кв.м. Размер перераспределяемого участка не превышает предельный минимальный размер (400 кв.м.), для вида разрешенного использования - «для индивидуального жилищного строительства», в соответствии с Правилами землепользования и застройки Добрянского городского округа



№ участка на чертеже	Условные номера земельных участков	Кадастровый номер земельного участка	Адрес земельного участка	Вид разрешенного использования	Площадь по документу (кв.м.)	Площадь по проекту (кв.м.)	Примечание
113	ЗУ43	-	Российская Федерация, Пермский край, г.о. Добрянский, с Висим	Земельные участки (территории) общего пользования (код 12.0)	-	7811	образовать земельный участок из земель, находящихся в государственной или муниципальной собственности с видом разрешенного использования «Земельные участки (территории) общего пользования», код 12.0
114	ЗУ44	-	Российская Федерация, Пермский край, г.о. Добрянский, с Висим, ул Пролетарская	Ведение садоводства (код 13.2)	-	734	образовать земельный участок из земель, находящихся в государственной или муниципальной собственности с видом разрешенного использования «Ведение садоводства», код 13.2
115	ЗУ45	-	Российская Федерация, Пермский край, г.о. Добрянский, с Висим, ул Пролетарская	Для индивидуального жилищного строительства (код 2.1)	-	713	образовать земельный участок путем перераспределения земельного участка 59:18:0250101:1767 и земель, находящихся в государственной или муниципальной собственности (ЗУ45/1). Площадь перераспределяемого участка составляет 26 кв.м. Размер перераспределяемого участка не превышает предельный минимальный размер (400 кв.м.), для вида разрешенного использования - «для индивидуального жилищного строительства», в соответствии с Правилами землепользования и застройки Добрянского городского округа
116	ЗУ46	-	Российская Федерация, Пермский край, г.о. Добрянский, с Висим, ул Пролетарская	Для индивидуального жилищного строительства (код 2.1)	-	1154	образовать земельный участок путем перераспределения земельного участка 59:18:0250101:1768 и земель, находящихся в государственной или муниципальной собственности (ЗУ46/1, ЗУ46/2). Площадь перераспределяемого участка составляет 19 кв.м и 22 кв.м. Размер перераспределяемого участка не превышает предельный минимальный размер (400 кв.м.), для вида разрешенного использования -

№ участка на чертеже	Условные номера земельных участков	Кадастровый номер земельного участка	Адрес земельного участка	Вид разрешенного использования	Площадь по документу (кв.м.)	Площадь по проекту (кв.м.)	Примечание
							«для индивидуального жилищного строительства», в соответствии с Правилами землепользования и застройки Добрянского городского округа
117	ЗУ47	-	Российская Федерация, Пермский край, г.о. Добрянский, с Висим, ул Пролетарская	Для ведения личного подсобного хозяйства (приусадебный земельный участок) (код 2.2)	-	1800	образовать земельный участок путем перераспределения земельного участка 59:18:0250101:172 и земель, находящихся в государственной или муниципальной собственности (ЗУ47/1). Площадь перераспределяемого участка составляет 179 кв.м. Размер перераспределяемого участка не превышает предельный минимальный размер (500 кв.м.), для вида разрешенного использования - «для ведения личного подсобного хозяйства», в соответствии с Правилами землепользования и застройки Добрянского городского округа
118	ЗУ48	-	Российская Федерация, Пермский край, г.о. Добрянский, с Висим, ул Пролетарская	Для ведения личного подсобного хозяйства (приусадебный земельный участок) (код 2.2)	-	2399	образовать земельный участок путем перераспределения земельного участка 59:18:0250101:118 и земель, находящихся в государственной или муниципальной собственности (ЗУ48/1). Площадь перераспределяемого участка составляет 8 кв.м. Размер перераспределяемого участка не превышает предельный минимальный размер (500 кв.м.), для вида разрешенного использования - «для ведения личного подсобного хозяйства», в соответствии с Правилами землепользования и застройки Добрянского городского округа
119	ЗУ49	-	Российская Федерация, Пермский край, г.о. Добрянский, с Висим	Ведение садоводства (код 13.2)	-	1906	образовать земельный участок из земель, находящихся в государственной или муниципальной собственности с видом разрешенного использования «Ведение садоводства», код 13.2. Образование возможно



№ участка на чертеже	Условные номера земельных участков	Кадастровый номер земельного участка	Адрес земельного участка	Вид разрешенного использования	Площадь по документу (кв.м.)	Площадь по проекту (кв.м.)	Примечание
							после внесения изменений в территориальные зоны Ж4, Р1
120	ЗУ50	-	Российская Федерация, Пермский край, г.о. Добрянский, с Висим, ул Пролетарская	Для ведения личного подсобного хозяйства (приусадебный земельный участок) (код 2.2)	-	2029	образовать земельный участок из земель, находящихся в государственной или муниципальной собственности с видом разрешенного использования «для ведения личного подсобного хозяйства», код 2.2 под ОКС с кадастровым номером 59:18:0250101:1205
121	ЗУ51	-	Российская Федерация, Пермский край, г.о. Добрянский, с Висим, ул Пролетарская	Для ведения личного подсобного хозяйства (приусадебный земельный участок) (код 2.2)	-	2069	образовать земельный участок путем перераспределения земельного участка 59:18:0250101:15 и земель, находящихся в государственной или муниципальной собственности (ЗУ51/1). Площадь перераспределяемого участка составляет 61 кв.м. Размер перераспределяемого участка не превышает предельный минимальный размер (500 кв.м.), для вида разрешенного использования - «для ведения личного подсобного хозяйства», в соответствии с Правилами землепользования и застройки Добрянского городского округа
122	ЗУ52	-	Российская Федерация, Пермский край, г.о. Добрянский, с Висим, ул Пролетарская	Для индивидуального жилищного строительства (код 2.1)	-	478	образовать земельный участок из земель, находящихся в государственной или муниципальной собственности с видом разрешенного использования «для индивидуального жилищного строительства», код 2.1 под ОКС с кадастровым номером 59:18:0250101:1287
123	ЗУ53	-	Российская Федерация, Пермский край, г.о.	Для ведения личного подсобного	-	2329	образовать земельный участок путем перераспределения земельного участка 59:18:0250101:140 и земель, находящихся в



№ участка на чертеже	Условные номера земельных участков	Кадастровый номер земельного участка	Адрес земельного участка	Вид разрешенного использования	Площадь по документу (кв.м.)	Площадь по проекту (кв.м.)	Примечание
			Добрянский, с Висим, ул Пролетарская	хозяйства (приусадебный земельный участок) (код 2.2)			государственной или муниципальной собственности (ЗУ53/1). Площадь перераспределяемого участка составляет 15 кв.м. Размер перераспределяемого участка не превышает предельный минимальный размер (500 кв.м.), для вида разрешенного использования - «для ведения личного подсобного хозяйства», в соответствии с Правилами землепользования и застройки Добрянского городского округа
124	ЗУ54	-	Российская Федерация, Пермский край, г.о. Добрянский, с Висим, ул Висимская	Для индивидуального жилищного строительства (код 2.1)	-	1303	образовать земельный участок путем перераспределения земельного участка 59:18:0250101:34 и земель, находящихся в государственной или муниципальной собственности (ЗУ54/1). Площадь перераспределяемого участка составляет 66 кв.м. Размер перераспределяемого участка не превышает предельный минимальный размер (400 кв.м.), для вида разрешенного использования - «для индивидуального жилищного строительства», в соответствии с Правилами землепользования и застройки Добрянского городского округа
125	ЗУ55	-	Российская Федерация, Пермский край, г.о. Добрянский, с Висим	Земельные участки (территории) общего пользования (код 12.0)	-	2262	образовать земельный участок из земель, находящихся в государственной или муниципальной собственности с видом разрешенного использования «Земельные участки (территории) общего пользования», код 12.0
126	ЗУ56	-	Российская Федерация, Пермский край, г.о. Добрянский, с Висим	Для индивидуального жилищного строительства (код 2.1)	-	1337	образовать земельный участок путем перераспределения земельного участка 59:18:0250101:1 и земель, находящихся в государственной или муниципальной собственности (ЗУ56/1). Площадь перераспределяемого участка составляет 69 кв.м.



№ участка на чертеже	Условные номера земельных участков	Кадастровый номер земельного участка	Адрес земельного участка	Вид разрешенного использования	Площадь по документу (кв.м.)	Площадь по проекту (кв.м.)	Примечание
							Размер перераспределяемого участка не превышает предельный минимальный размер (400 кв.м.), для вида разрешенного использования - «для индивидуального жилищного строительства», в соответствии с Правилами землепользования и застройки Добрянского городского округа
127	ЗУ57	-	Российская Федерация, Пермский край, г.о. Добрянский, с Висим, ул Кирова	Для индивидуального жилищного строительства (код 2.1)	-	756	образовать земельный участок из земель, находящихся в государственной или муниципальной собственности с видом разрешенного использования «для индивидуального жилищного строительства», код 2.1
128	ЗУ58	-	Российская Федерация, Пермский край, г.о. Добрянский, с Висим, ул Кирова	Для индивидуального жилищного строительства (код 2.1)	-	1047	образовать земельный участок путем перераспределения земельного участка 59:18:0250101:174 и земель, находящихся в государственной или муниципальной собственности (ЗУ58/1).). Образование возможно после исправления реестровой ошибки в местоположении границы земельного участка с кадастровым номером 59:18:0250101:174. Площадь перераспределяемого участка составляет 39 кв.м. Размер перераспределяемого участка не превышает предельный минимальный размер (400 кв.м.), для вида разрешенного использования - «для индивидуального жилищного строительства», в соответствии с Правилами землепользования и застройки Добрянского городского округа
129	ЗУ59	-	Российская Федерация, Пермский край, г.о. Добрянский, с	Для ведения личного подсобного хозяйства	-	1350	образовать земельный участок путем перераспределения земельного участка 59:18:0250101:171 и земель, находящихся в государственной или муниципальной

№ участка на чертеже	Условные номера земельных участков	Кадастровый номер земельного участка	Адрес земельного участка	Вид разрешенного использования	Площадь по документу (кв.м.)	Площадь по проекту (кв.м.)	Примечание
			Висим, ул Кирова	(приусадебный земельный участок) (код 2.2)			собственности (ЗУ59/1, ЗУ59/2). Площадь перераспределяемого участка составляет 101 кв.м и 5 кв.м. Размер перераспределяемого участка не превышает предельный минимальный размер (500 кв.м.), для вида разрешенного использования - «для ведения личного подсобного хозяйства», в соответствии с Правилами землепользования и застройки Добрянского городского округа
130	ЗУ60	-	Российская Федерация, Пермский край, г.о. Добрянский, с Висим	Земельные участки (территории) общего пользования (код 12.0)	-	506	образовать земельный участок из земель, находящихся в государственной или муниципальной собственности с видом разрешенного использования «Земельные участки (территории) общего пользования», код 12.0
131	ЗУ61	-	Российская Федерация, Пермский край, г.о. Добрянский, с Висим	Земельные участки (территории) общего пользования (код 12.0)	-	8699	образовать земельный участок из земель, находящихся в государственной или муниципальной собственности с видом разрешенного использования «Земельные участки (территории) общего пользования», код 12.0
132	ЗУ62	-	Российская Федерация, Пермский край, г.о. Добрянский, с Висим	Земельные участки (территории) общего пользования (код 12.0)	-	381	образовать земельный участок из земель, находящихся в государственной или муниципальной собственности с видом разрешенного использования «Земельные участки (территории) общего пользования», код 12.0
133	ЗУ63	-	Российская Федерация, Пермский край, г.о. Добрянский, с Висим, ул Кирова	Для размещения здания сельсовета	-	769	образовать земельный участок путем перераспределения земельного участка 59:18:0250101:43 и земель, находящихся в государственной или муниципальной собственности (ЗУ63/1). Площадь перераспределяемого участка составляет 161 кв.м.
134	ЗУ64	-	Российская Федерация, Пермский край, г.о.	Земельные участки (территории) общего	-	860	образовать земельный участок из земель, находящихся в государственной или муниципальной собственности с видом



№ участка на чертеже	Условные номера земельных участков	Кадастровый номер земельного участка	Адрес земельного участка	Вид разрешенного использования	Площадь по документу (кв.м.)	Площадь по проекту (кв.м.)	Примечание
			Добрянский, с Висим	пользования (код 12.0)			разрешенного использования «Земельные участки (территории) общего пользования», код 12.0
135	ЗУ65	-	Российская Федерация, Пермский край, г.о. Добрянский, с Висим, ул Ковина	Для индивидуального жилищного строительства (код 2.1)	-	1424	образовать земельный участок из земель, находящихся в государственной или муниципальной собственности с видом разрешенного использования «для индивидуального жилищного строительства», код 2.1
136	ЗУ66	-	Российская Федерация, Пермский край, г.о. Добрянский, с Висим, ул Ковина	Для индивидуального жилищного строительства (код 2.1)	-	973	образовать земельный участок путем перераспределения земельного участка 59:18:0250101:1541 и земель, находящихся в государственной или муниципальной собственности (ЗУ66/1). Площадь перераспределяемого участка составляет 72 кв.м. Размер перераспределяемого участка не превышает предельный минимальный размер (400 кв.м.), для вида разрешенного использования - «для индивидуального жилищного строительства», в соответствии с Правилами землепользования и застройки Добрянского городского округа
137	ЗУ67	-	Российская Федерация, Пермский край, г.о. Добрянский, с Висим, ул. Ковина	Земельные участки (территории) общего пользования (код 12.0)	-	4362	образовать земельный участок из земель, находящихся в государственной или муниципальной собственности с видом разрешенного использования «Земельные участки (территории) общего пользования», код 12.0
138	ЗУ68	-	Российская Федерация, Пермский край, г.о. Добрянский, с Висим, ул Ковина	Для индивидуального жилищного строительства (код 2.1)	-	1873	образовать земельный участок путем перераспределения земельного участка 59:18:0250101:115 и земель, находящихся в государственной или муниципальной собственности (ЗУ68/1, ЗУ68/2). Площадь



№ участка на чертеже	Условные номера земельных участков	Кадастровый номер земельного участка	Адрес земельного участка	Вид разрешенного использования	Площадь по документу (кв.м.)	Площадь по проекту (кв.м.)	Примечание
							перераспределяемого участка составляет 80 кв.м и 192 кв.м. Размер перераспределяемого участка не превышает предельный минимальный размер (400 кв.м.), для вида разрешенного использования - «для индивидуального жилищного строительства», в соответствии с Правилами землепользования и застройки Добрянского городского округа
139	ЗУ69	-	Российская Федерация, Пермский край, г.о. Добрянский, с Висим, ул Кирова	Для индивидуального жилищного строительства (код 2.1)	-	4657	образовать земельный участок путем перераспределения земельного участка 59:18:0250101:69 и земель, находящихся в государственной или муниципальной собственности (ЗУ69/1, ЗУ69/2, ЗУ69/3). Площадь перераспределяемого участка составляет 25 кв.м, 40 кв.м. Образование возможно при разделе земельного участка 59:18:0250101:69 и смены вида разрешенного использования на «Для индивидуального жилищного строительства» Размер перераспределяемого участка не превышает предельный минимальный размер (400 кв.м.), для вида разрешенного использования - «для индивидуального жилищного строительства», в соответствии с Правилами землепользования и застройки Добрянского городского округа
140	ЗУ70	-	Российская Федерация, Пермский край, г.о. Добрянский, с Висим	Для индивидуального жилищного строительства (код 2.1)	-	496	образовать земельный участок из земель, находящихся в государственной или муниципальной собственности с видом разрешенного использования «для индивидуального жилищного строительства», код 2.1



№ участка на чертеже	Условные номера земельных участков	Кадастровый номер земельного участка	Адрес земельного участка	Вид разрешенного использования	Площадь по документу (кв.м.)	Площадь по проекту (кв.м.)	Примечание
141	ЗУ71	-	Российская Федерация, Пермский край, г.о. Добрянский, с Висим, ул. Колхозная	Земельные участки (территории) общего пользования (код 12.0)	-	11858	образовать земельный участок из земель, находящихся в государственной или муниципальной собственности с видом разрешенного использования «Земельные участки (территории) общего пользования», код 12.0
142	ЗУ72	-	Российская Федерация, Пермский край, г.о. Добрянский, с Висим, ул. Колхозная	Для индивидуального жилищного строительства (код 2.1)	-	2528	образовать земельный участок путем перераспределения земельного участка 59:18:0250101:8 и земель, находящихся в государственной или муниципальной собственности (ЗУ72/1, ЗУ72/2). Площадь перераспределяемого участка составляет 35 кв.м и 101 кв.м. Размер перераспределяемого участка не превышает предельный минимальный размер (400 кв.м.), для вида разрешенного использования - «для индивидуального жилищного строительства», в соответствии с Правилами землепользования и застройки Добрянского городского округа
143	ЗУ73	-	Российская Федерация, Пермский край, г.о. Добрянский, с Висим, ул. Колхозная	Земельные участки (территории) общего пользования (код 12.0)	-	630	образовать земельный участок из земель, находящихся в государственной или муниципальной собственности с видом разрешенного использования «Земельные участки (территории) общего пользования», код 12.0
144	ЗУ74	-	Российская Федерация, Пермский край, г.о. Добрянский, с Висим, ул. Колхозная	Для индивидуального жилищного строительства (код 2.1)	-	805	образовать земельный участок из земель, находящихся в государственной или муниципальной собственности с видом разрешенного использования «для индивидуального жилищного строительства», код 2.1



№ участка на чертеже	Условные номера земельных участков	Кадастровый номер земельного участка	Адрес земельного участка	Вид разрешенного использования	Площадь по документу (кв.м.)	Площадь по проекту (кв.м.)	Примечание
145	ЗУ75	-	Российская Федерация, Пермский край, г.о. Добрянский, с Висим, ул. Колхозная	Для индивидуального жилищного строительства (код 2.1)	-	1621	образовать земельный участок из земель, находящихся в государственной или муниципальной собственности с видом разрешенного использования «для индивидуального жилищного строительства», код 2.1 под ОКС с кадастровым номером 59:18:0250101:820
146	ЗУ76	-	Российская Федерация, Пермский край, г.о. Добрянский, с Висим, ул. Колхозная	Для индивидуального жилищного строительства (код 2.1)	-	1919	образовать земельный участок путем перераспределения земельного участка 59:18:0250101:184 и земель, находящихся в государственной или муниципальной собственности (ЗУ76/1). Площадь перераспределяемого участка составляет 110 кв.м. Размер перераспределяемого участка не превышает предельный минимальный размер (400 кв.м.), для вида разрешенного использования - «для индивидуального жилищного строительства», в соответствии с Правилами землепользования и застройки Добрянского городского округа
147	ЗУ77	-	Российская Федерация, Пермский край, г.о. Добрянский, с Висим, ул. Колхозная	Для индивидуального жилищного строительства (код 2.1)	-	1528	образовать земельный участок путем перераспределения земельного участка 59:18:0250101:67 и земель, находящихся в государственной или муниципальной собственности (ЗУ77/1). Площадь перераспределяемого участка составляет 94 кв.м. Размер перераспределяемого участка не превышает предельный минимальный размер (400 кв.м.), для вида разрешенного использования - «для индивидуального жилищного строительства», в соответствии с Правилами землепользования и застройки Добрянского городского округа

№ участка на чертеже	Условные номера земельных участков	Кадастровый номер земельного участка	Адрес земельного участка	Вид разрешенного использования	Площадь по документу (кв.м.)	Площадь по проекту (кв.м.)	Примечание
148	ЗУ78	-	Российская Федерация, Пермский край, г.о. Добрянский, с Висим, ул. Колхозная	Для индивидуального жилищного строительства (код 2.1)	-	1605	образовать земельный участок из земель, находящихся в государственной или муниципальной собственности с видом разрешенного использования «для индивидуального жилищного строительства», код 2.1 под ОКС с кадастровым номером 59:18:0250101:1615
149	ЗУ79	-	Российская Федерация, Пермский край, г.о. Добрянский, с Висим	Для индивидуального жилищного строительства (код 2.1)	-	1057	образовать земельный участок путем перераспределения земельного участка 59:18:0250101:151 и земель, находящихся в государственной или муниципальной собственности (ЗУ79/1). Площадь перераспределяемого участка составляет 57 кв.м. Размер перераспределяемого участка не превышает предельный минимальный размер (400 кв.м.), для вида разрешенного использования - «для индивидуального жилищного строительства», в соответствии с Правилами землепользования и застройки Добрянского городского округа
150	ЗУ80	-	Российская Федерация, Пермский край, г.о. Добрянский, с Висим, ул. Колхозная	Для индивидуального жилищного строительства (код 2.1)	-	906	образовать земельный участок путем перераспределения земельного участка 59:18:0250101:109 и земель, находящихся в государственной или муниципальной собственности (ЗУ80/1). Образование возможно после исправления реестровой ошибки в местоположении границы земельного участка с кадастровым номером 59:18:0250101:109. Площадь перераспределяемого участка составляет 106 кв.м. Размер перераспределяемого участка не превышает предельный минимальный размер (400 кв.м.), для вида разрешенного использования - «для индивидуального жилищного



№ участка на чертеже	Условные номера земельных участков	Кадастровый номер земельного участка	Адрес земельного участка	Вид разрешенного использования	Площадь по документу (кв.м.)	Площадь по проекту (кв.м.)	Примечание
							строительства», в соответствии с Правилами землепользования и застройки Добрянского городского округа
151	ЗУ81	-	Российская Федерация, Пермский край, г.о. Добрянский, с Висим, ул. Колхозная	Для индивидуального жилищного строительства (код 2.1)	-	1554	образовать земельный участок путем перераспределения земельного участка 59:18:0250101:112 и земель, находящихся в государственной или муниципальной собственности (ЗУ81/1). Образование возможно после уточнения местоположения границы и площади земельного участка с кадастровым номером 59:18:0250101:112. Площадь перераспределяемого участка составляет 154 кв.м. Размер перераспределяемого участка не превышает предельный минимальный размер (400 кв.м.), для вида разрешенного использования - «для индивидуального жилищного строительства», в соответствии с Правилами землепользования и застройки Добрянского городского округа
152	ЗУ82	-	Российская Федерация, Пермский край, г.о. Добрянский, д Сибирь	Земельные участки (территории) общего пользования (код 12.0)	-	3084	образовать земельный участок из земель, находящихся в государственной или муниципальной собственности с видом разрешенного использования «Земельные участки (территории) общего пользования», код 12.0
153	ЗУ83	-	Российская Федерация, Пермский край, г.о. Добрянский, д Сибирь	Для индивидуального жилищного строительства (код 2.1)	-	1368	образовать земельный участок путем перераспределения земельного участка 59:18:0250101:120 и земель, находящихся в государственной или муниципальной собственности (ЗУ83/1). Образование возможно после внесения изменений в территориальные зоны СХ2, Р1. Площадь перераспределяемого участка составляет 22 кв.м. Размер перераспределяемого участка не превышает

№ участка на чертеже	Условные номера земельных участков	Кадастровый номер земельного участка	Адрес земельного участка	Вид разрешенного использования	Площадь по документу (кв.м.)	Площадь по проекту (кв.м.)	Примечание
							предельный минимальный размер (400 кв.м.), для вида разрешенного использования - «для индивидуального жилищного строительства», в соответствии с Правилами землепользования и застройки Добрянского городского округа
154	ЗУ84	-	Российская Федерация, Пермский край, г.о. Добрянский, д Сибирь	Для индивидуального жилищного строительства (код 2.1)	-	943	образовать земельный участок путем перераспределения земельного участка 59:18:0250101:220 и земель, находящихся в государственной или муниципальной собственности (ЗУ84/1). Площадь перераспределяемого участка составляет 32 кв.м. Размер перераспределяемого участка не превышает предельный минимальный размер (400 кв.м.), для вида разрешенного использования - «для индивидуального жилищного строительства», в соответствии с Правилами землепользования и застройки Добрянского городского округа
155	ЗУ85	-	Российская Федерация, Пермский край, г.о. Добрянский, д Сибирь	Для ведения личного подсобного хозяйства (приусадебный земельный участок) (код 2.2)	-	1700	образовать земельный участок путем перераспределения земельного участка 59:18:0250101:85 и земель, находящихся в государственной или муниципальной собственности (ЗУ85/1). Площадь перераспределяемого участка составляет 4 кв.м. Размер перераспределяемого участка не превышает предельный минимальный размер (500 кв.м.), для вида разрешенного использования - «для ведения личного подсобного хозяйства», в соответствии с Правилами землепользования и застройки Добрянского городского округа
156	ЗУ86	-	Российская Федерация, Пермский край, г.о.	Для индивидуального жилищного	-	835	образовать земельный участок из земель, находящихся в государственной или муниципальной собственности с видом



№ участка на чертеже	Условные номера земельных участков	Кадастровый номер земельного участка	Адрес земельного участка	Вид разрешенного использования	Площадь по документу (кв.м.)	Площадь по проекту (кв.м.)	Примечание
			Добрянский, д Сибирь	строительства (код 2.1)			разрешенного использования «для индивидуального жилищного строительства», код 2.1
157	ЗУ87	-	Российская Федерация, Пермский край, г.о. Добрянский, д Сибирь	Для ведения личного подсобного хозяйства (приусадебный земельный участок) (код 2.2)	-	2823	образовать земельный участок путем перераспределения земельного участка 59:18:0250101:1484 и земель, находящихся в государственной или муниципальной собственности (ЗУ87/1). Образование возможно после уточнения местоположения границы и площади земельного участка с кадастровым номером 59:18:0250101:1484. Площадь перераспределяемого участка составляет 425 кв.м. Размер перераспределяемого участка не превышает предельный минимальный размер (500 кв.м.), для вида разрешенного использования - «для ведения личного подсобного хозяйства», в соответствии с Правилами землепользования и застройки Добрянского городского округа
158	ЗУ88	-	Российская Федерация, Пермский край, г.о. Добрянский, д Сибирь	Для ведения личного подсобного хозяйства (приусадебный земельный участок) (код 2.2)	-	1000	образовать земельный участок из земель, находящихся в государственной или муниципальной собственности с видом разрешенного использования «для ведения личного подсобного хозяйства», код 2.2
159	ЗУ89	-	Российская Федерация, Пермский край, г.о. Добрянский, д Сибирь	Для ведения личного подсобного хозяйства (приусадебный земельный участок) (код 2.2)	-	1263	образовать земельный участок из земель, находящихся в государственной или муниципальной собственности с видом разрешенного использования «для ведения личного подсобного хозяйства», код 2.2



№ участка на чертеже	Условные номера земельных участков	Кадастровый номер земельного участка	Адрес земельного участка	Вид разрешенного использования	Площадь по документу (кв.м.)	Площадь по проекту (кв.м.)	Примечание
160	ЗУ90	-	Российская Федерация, Пермский край, г.о. Добрянский, с Висим, ул. Колхозная	Для ведения личного подсобного хозяйства (приусадебный земельный участок) (код 2.2)	-	2562	образовать земельный участок путем перераспределения земельного участка 59:18:0250101:1628 и земель, находящихся в государственной или муниципальной собственности (ЗУ90/1). Площадь перераспределяемого участка составляет 492 кв.м. Размер перераспределяемого участка не превышает предельный минимальный размер (500 кв.м.), для вида разрешенного использования - «для ведения личного подсобного хозяйства», в соответствии с Правилами землепользования и застройки Добрянского городского округа
161	ЗУ91	-	Российская Федерация, Пермский край, г.о. Добрянский, с Висим, ул. Колхозная	Для индивидуального жилищного строительства (код 2.1)	-	1166	образовать земельный участок из земель, находящихся в государственной или муниципальной собственности с видом разрешенного использования «для индивидуального жилищного строительства», код 2.1
162	ЗУ92	-	Российская Федерация, Пермский край, г.о. Добрянский, с Висим	Для индивидуального жилищного строительства (код 2.1)	-	1800	образовать земельный участок из земель, находящихся в государственной или муниципальной собственности с видом разрешенного использования «для индивидуального жилищного строительства», код 2.1
163	ЗУ93	-	Российская Федерация, Пермский край, г.о. Добрянский, с Висим	Для индивидуального жилищного строительства (код 2.1)	-	1515	образовать земельный участок из земель, находящихся в государственной или муниципальной собственности с видом разрешенного использования «для индивидуального жилищного строительства», код 2.1



№ участка на чертеже	Условные номера земельных участков	Кадастровый номер земельного участка	Адрес земельного участка	Вид разрешенного использования	Площадь по документу (кв.м.)	Площадь по проекту (кв.м.)	Примечание
164	ЗУ94	-	Российская Федерация, Пермский край, г.о. Добрянский, с Висим	Для индивидуального жилищного строительства (код 2.1)	-	1850	образовать земельный участок из земель, находящихся в государственной или муниципальной собственности с видом разрешенного использования «для индивидуального жилищного строительства», код 2.1
165	ЗУ95	-	Российская Федерация, Пермский край, г.о. Добрянский, с Висим	Для индивидуального жилищного строительства (код 2.1)	-	1923	образовать земельный участок из земель, находящихся в государственной или муниципальной собственности с видом разрешенного использования «для индивидуального жилищного строительства», код 2.1
166	ЗУ96	-	Российская Федерация, Пермский край, г.о. Добрянский, с Висим	Для индивидуального жилищного строительства (код 2.1)	-	1990	образовать земельный участок из земель, находящихся в государственной или муниципальной собственности с видом разрешенного использования «для индивидуального жилищного строительства», код 2.1
167	ЗУ97	-	Российская Федерация, Пермский край, г.о. Добрянский, с Висим	Для индивидуального жилищного строительства (код 2.1)	-	2172	образовать земельный участок из земель, находящихся в государственной или муниципальной собственности с видом разрешенного использования «для индивидуального жилищного строительства», код 2.1
168	ЗУ98	-	Российская Федерация, Пермский край, г.о. Добрянский, с Висим	Для индивидуального жилищного строительства (код 2.1)	-	1956	образовать земельный участок из земель, находящихся в государственной или муниципальной собственности с видом разрешенного использования «для индивидуального жилищного строительства», код 2.1



№ участка на чертеже	Условные номера земельных участков	Кадастровый номер земельного участка	Адрес земельного участка	Вид разрешенного использования	Площадь по документу (кв.м.)	Площадь по проекту (кв.м.)	Примечание
169	ЗУ99	-	Российская Федерация, Пермский край, г.о. Добрянский, с Висим	Для индивидуального жилищного строительства (код 2.1)	-	1770	образовать земельный участок из земель, находящихся в государственной или муниципальной собственности с видом разрешенного использования «для индивидуального жилищного строительства», код 2.1
170	ЗУ100	-	Российская Федерация, Пермский край, г.о. Добрянский, с Висим	Для индивидуального жилищного строительства (код 2.1)	-	900	образовать земельный участок из земель, находящихся в государственной или муниципальной собственности с видом разрешенного использования «для индивидуального жилищного строительства», код 2.1
171	ЗУ101	-	Российская Федерация, Пермский край, г.о. Добрянский, с Висим	Для индивидуального жилищного строительства (код 2.1)	-	2146	образовать земельный участок из земель, находящихся в государственной или муниципальной собственности с видом разрешенного использования «для индивидуального жилищного строительства», код 2.1
172	ЗУ102	-	Российская Федерация, Пермский край, г.о. Добрянский, с Висим	Для индивидуального жилищного строительства (код 2.1)	-	1739	образовать земельный участок из земель, находящихся в государственной или муниципальной собственности с видом разрешенного использования «для индивидуального жилищного строительства», код 2.1
173	ЗУ103	-	Российская Федерация, Пермский край, г.о. Добрянский, с Висим	Для индивидуального жилищного строительства (код 2.1)	-	1640	образовать земельный участок из земель, находящихся в государственной или муниципальной собственности с видом разрешенного использования «для индивидуального жилищного строительства», код 2.1



№ участка на чертеже	Условные номера земельных участков	Кадастровый номер земельного участка	Адрес земельного участка	Вид разрешенного использования	Площадь по документу (кв.м.)	Площадь по проекту (кв.м.)	Примечание
174	ЗУ104	-	Российская Федерация, Пермский край, г.о. Добрянский, с Висим	Земельные участки (территории) общего пользования (код 12.0)	-	1010	образовать земельный участок из земель, находящихся в государственной или муниципальной собственности с видом разрешенного использования «Земельные участки (территории) общего пользования», код 12.0
175	ЗУ105	-	Российская Федерация, Пермский край, г.о. Добрянский, с Висим	Для индивидуального жилищного строительства (код 2.1)	-	1082	образовать земельный участок из земель, находящихся в государственной или муниципальной собственности с видом разрешенного использования «для индивидуального жилищного строительства», код 2.1
176	ЗУ106	-	Российская Федерация, Пермский край, г.о. Добрянский, с Висим	Для индивидуального жилищного строительства (код 2.1)	-	950	образовать земельный участок из земель, находящихся в государственной или муниципальной собственности с видом разрешенного использования «для индивидуального жилищного строительства», код 2.1
177	ЗУ107	-	Российская Федерация, Пермский край, г.о. Добрянский, с Висим	Для индивидуального жилищного строительства (код 2.1)	-	946	образовать земельный участок из земель, находящихся в государственной или муниципальной собственности с видом разрешенного использования «для индивидуального жилищного строительства», код 2.1



3. Каталог координат границ изменяемых и образуемых земельных участков

Таблица 4

№ участка на чертеже	Условные номера земельных участков	№ точки	X	Y	№ участка на чертеже	Условные номера земельных участков	№ точки	X	Y
1	:233	1	590431.46	2231011.20			8	590261.67	2231365.00
		2	590387.28	2230972.33			5	590261.92	2231365.25
		3	590376.01	2230985.86					
		4	590374.51	2230984.54			9	590497.67	2231742.29
		5	590363.64	2230997.61			10	590497.37	2231742.73
		6	590406.31	2231035.15			11	590492.53	2231740.69
2	:247	1	590406.31	2231035.15			12	590492.83	2231740.25
		2	590408.15	2231036.83			9	590497.67	2231742.29
		3	590389.69	2231055.89					
		4	590349.39	2231020.44			13	590406.17	2231278.97
		5	590363.64	2230997.61			14	590405.92	2231279.22
3	:32	1	590225.24	2231242.94			15	590405.67	2231278.97
		2	590251.88	2231219.00			16	590405.92	2231278.72
		3	590273.63	2231241.01			13	590406.17	2231278.97
		4	590277.70	2231237.27					
		5	590275.10	2231234.39			16	590295.48	2231329.87
		6	590275.55	2231233.97			17	590295.23	2231330.12
		7	590278.80	2231230.98			18	590294.98	2231329.87
		8	590284.50	2231237.16			19	590295.23	2231329.62
		9	590319.28	2231274.25			16	590295.48	2231329.87
		10	590272.57	2231318.43					
		11	590250.05	2231318.43			20	590327.25	2231297.29
		12	590199.03	2231266.59			21	590327.00	2231297.54
		13	590186.95	2231254.08			22	590326.75	2231297.29
		14	590211.37	2231230.63			23	590327.00	2231297.04
4	:251	1	590472.69	2231295.01			20	590327.25	2231297.29
		2	590470.06	2231299.36					
		3	590465.37	2231296.49			24	590465.23	2231299.90
		4	590467.96	2231292.13			25	590464.99	2231300.37
		1	590472.69	2231295.01			26	590462.84	2231299.56
							27	590463.08	2231299.08
		5	590261.92	2231365.25			24	590465.23	2231299.90
		6	590261.67	2231365.50					
7	590261.42	2231365.25			28	590360.74	2231262.25		



№ участка на чертеже	Условные номера земельных участков	№ точки	X	Y	№ участка на чертеже	Условные номера земельных участков	№ точки	X	Y
		29	590360.87	2231265.31			8	590572.01	2231123.41
		30	590360.34	2231265.42			9	590585.02	2231106.86
		31	590360.22	2231262.37			10	590582.74	2231102.44
		28	590360.74	2231262.25			11	590578.35	2231098.59
5	:1508	1	590370.44	2231172.25			12	590581.70	2231093.84
		2	590370.93	2231171.71			13	590588.70	2231087.19
		3	590403.66	2231197.21			14	590597.74	2231095.62
		4	590380.89	2231219.16	9	:1634	1	590652.38	2231113.88
		5	590371.22	2231211.17			2	590637.68	2231134.30
		6	590363.59	2231203.75			3	590612.05	2231165.68
		7	590362.73	2231203.09			4	590611.76	2231166.13
		8	590357.24	2231198.86			5	590598.73	2231152.92
		9	590356.01	2231197.08			6	590593.80	2231148.94
		10	590346.52	2231190.53			7	590605.67	2231134.70
		11	590336.39	2231182.11			8	590618.94	2231114.36
12	590354.15	2231159.21	9	590612.57			2231105.75		
6	:93	1	590475.73	2231001.27			10	590611.00	2231104.17
		2	590492.71	2231016.47			11	590611.96	2231102.39
		3	590507.69	2231028.62	12	590614.15	2231099.86		
		4	590516.99	2231036.92	13	590625.17	2231086.55		
		5	590491.28	2231063.35	14	590652.07	2231113.59		
		6	590454.20	2231031.33	10	:56	1	590684.87	2231197.78
7	:43	1	590582.74	2231102.44			2	590692.74	2231201.80
		2	590581.43	2231103.79			3	590701.96	2231205.29
		3	590564.62	2231119.22			4	590718.88	2231213.00
		4	590546.55	2231100.89			5	590721.62	2231214.93
		5	590563.92	2231084.94			6	590717.63	2231220.80
		6	590577.51	2231099.35			7	590718.57	2231221.50
		7	590578.27	2231098.50			8	590710.84	2231233.44
		8	590578.35	2231098.59	9	590714.73	2231236.24		
8	:28	1	590603.43	2231097.04	10	590708.60	2231244.60		
		2	590611.00	2231104.17	11	590715.24	2231249.40		
		3	590612.57	2231105.75	12	590704.53	2231263.27		
		4	590618.94	2231114.36	13	590691.85	2231250.04		
		5	590605.67	2231134.70	14	590664.29	2231223.91		
		6	590593.80	2231148.94	15	590677.53	2231209.09		
		7	590569.66	2231126.21	16	590682.63	2231200.88		



№ участка на чертеже	Условные номера земельных участков	№ точки	X	Y	№ участка на чертеже	Условные номера земельных участков	№ точки	X	Y
11	:139	1	590760.59	2231206.75	14	:16	2	590855.94	2231354.88
		2	590780.91	2231214.26			3	590830.86	2231379.50
		3	590789.71	2231218.85			4	590815.98	2231366.72
		4	590794.41	2231223.25			5	590820.32	2231361.97
		5	590795.74	2231224.83			6	590822.03	2231363.58
		6	590804.38	2231229.40			7	590829.96	2231355.51
		7	590806.45	2231232.49			1	590847.65	2231517.43
		8	590799.72	2231239.99	2	590845.17	2231515.01		
		9	590799.05	2231239.93	3	590838.65	2231507.58		
		10	590794.63	2231242.24	4	590835.95	2231510.07		
		11	590790.60	2231245.70	5	590828.62	2231501.84		
		12	590785.96	2231251.43	6	590833.27	2231496.94		
		13	590776.41	2231263.19	7	590846.27	2231482.46		
		14	590775.13	2231264.49	8	590851.97	2231474.07		
		15	590758.66	2231247.85	9	590857.13	2231468.55		
		16	590756.11	2231246.21	10	590875.67	2231487.24		
		17	590747.62	2231240.76	15	:51	1	590853.38	2231441.91
		18	590759.37	2231222.09			2	590857.74	2231438.03
		19	590765.58	2231211.80			3	590870.48	2231455.64
		20	590760.10	2231208.28			4	590866.07	2231459.64
12	:98	1	590796.93	2231347.56			5	590860.89	2231464.53
		2	590810.89	2231330.94			6	590857.13	2231468.55
		3	590811.71	2231329.06			7	590851.97	2231474.07
		4	590813.20	2231325.30			8	590846.27	2231482.46
		5	590816.95	2231316.71			9	590826.60	2231471.33
		6	590820.97	2231309.05			10	590824.53	2231473.51
		7	590822.77	2231306.01			11	590822.64	2231471.63
		8	590830.31	2231297.54			12	590820.52	2231469.90
		9	590848.29	2231311.17			13	590803.89	2231460.52
		10	590854.52	2231334.19			14	590801.03	2231459.63
		11	590850.19	2231338.04			15	590794.79	2231456.79
		12	590829.96	2231355.51			16	590792.29	2231455.20
		13	590822.03	2231363.58			17	590785.80	2231449.76
		14	590820.32	2231361.97			18	590785.65	2231449.92
		15	590815.98	2231366.72			19	590783.80	2231448.26
		16	590796.48	2231348.19			20	590797.08	2231433.70
13	:14	1	590850.19	2231338.04			21	590803.19	2231427.42



№ участка на чертеже	Условные номера земельных участков	№ точки	X	Y	№ участка на чертеже	Условные номера земельных участков	№ точки	X	Y		
		22	590812.20	2231435.46			13	590751.99	2231482.98		
		23	590826.73	2231447.21			1	590724.02	2231424.92		
		24	590837.91	2231455.04			2	590756.26	2231443.50		
16	:89	1	590804.97	2231509.16	18	:1469	3	590759.69	2231444.51		
		2	590817.55	2231520.21			4	590760.10	2231443.98		
		3	590809.36	2231529.86			5	590764.44	2231447.79		
		4	590767.93	2231496.99			6	590766.52	2231449.67		
		5	590775.06	2231488.98			7	590747.67	2231470.23		
		6	590780.32	2231492.77			8	590745.89	2231468.56		
		1	590804.97	2231509.16			9	590737.80	2231461.48		
							10	590727.48	2231447.06		
		7	590743.14	2231600.04			11	590719.20	2231431.99		
		8	590730.65	2231607.23			19	:34	1	590780.43	2231429.83
		9	590718.96	2231609.45					2	590777.41	2231434.03
		10	590709.74	2231609.5					3	590779.92	2231435.98
11	590709.3	2231606.21	4	590775.25	2231441.31						
12	590713.77	2231603.43	5	590774.09	2231440.37						
13	590717.82	2231600.42	6	590772.63	2231441.38						
14	590729.32	2231593.32	7	590771.31	2231440.58						
15	590733.88	2231591.69	8	590769.34	2231442.83						
16	590735.9	2231589.57	9	590764.58	2231438.72						
17	590737.01	2231589.04	10	590760.10	2231443.98						
18	590741.16	2231596.49	11	590759.69	2231444.51						
19	590741.95	2231597.18	12	590756.26	2231443.50						
7	590743.14	2231600.04	13	590724.02	2231424.92						
17	:173	1	590764.23	2231469.84	14	590732.65	2231412.04				
		2	590781.94	2231482.37	15	590737.18	2231406.29				
		3	590783.49	2231480.90	16	590738.92	2231405.21				
		4	590806.85	2231497.98	17	590742.68	2231402.74				
		5	590811.58	2231501.73	18	590746.21	2231406.26				
		6	590804.97	2231509.16	19	590759.21	2231414.47				
		7	590780.32	2231492.77	20	:75	1	590752.31	2231380.48		
		8	590775.06	2231488.98			2	590770.48	2231389.57		
9	590767.93	2231496.99	3	590785.82			2231401.02				
10	590761.64	2231504.07	4	590797.15			2231412.62				
11	590756.31	2231496.86	5	590781.64			2231430.04				
12	590752.05	2231488.39	6	590780.86			2231429.35				



№участка на чертеже	Условные номера земельных участков	№ точки	X	Y	№участка на чертеже	Условные номера земельных участков	№ точки	X	Y		
		7	590780.43	2231429.83	25	:36	1	590700.41	2231406.98		
		8	590759.21	2231414.47			2	590715.51	2231388.68		
		9	590746.21	2231406.26			3	590737.76	2231404.29		
		10	590742.68	2231402.74			4	590738.92	2231405.21		
		11	590738.92	2231405.21			5	590737.18	2231406.29		
		12	590737.76	2231404.29			6	590732.65	2231412.04		
21	:53	1	590808.84	2231373.39			7	590724.02	2231424.92		
		2	590824.07	2231387.16			8	590719.20	2231431.99		
		3	590823.45	2231392.12			9	590711.48	2231421.66		
		4	590809.92	2231407.66			26	:10	1	590685.20	2231340.86
		5	590801.42	2231416.94					2	590694.73	2231347.71
		6	590797.15	2231412.62					3	590697.72	2231343.51
		7	590785.82	2231401.02	4	590714.79			2231355.21		
		8	590797.33	2231387.44	5	590722.24			2231360.31		
22	:205	1	590761.84	2231331.01	6	590733.27			2231367.70		
		2	590765.20	2231333.94	7	590752.31			2231380.48		
		3	590772.69	2231342.58	8	590737.76			2231404.29		
		4	590783.19	2231350.35	9	590715.51			2231388.68		
		5	590789.06	2231355.02	10	590700.41			2231406.98		
		6	590792.66	2231358.70	11	590695.31	2231401.79				
		7	590770.48	2231389.57	12	590696.47	2231400.25				
		8	590752.31	2231380.48	13	590676.24	2231383.67				
		9	590733.27	2231367.70	14	590684.66	2231374.36				
23	:174	1	590722.24	2231360.31	15	590692.30	2231365.42				
		2	590734.76	2231341.22	16	590676.31	2231351.60				
		3	590728.20	2231336.06	27	:195	1	590675.23	2231352.90		
		4	590725.77	2231330.84			2	590676.31	2231351.60		
		5	590730.57	2231324.06			3	590692.30	2231365.42		
		6	590736.60	2231316.71			4	590684.66	2231374.36		
7	590741.36	2231320.73	5	590676.24			2231383.67				
8	590745.53	2231316.37	6	590674.43			2231385.15				
		9	590761.84	2231331.01			7	590659.79	2231372.42		
		10	590733.27	2231367.70			8	590660.93	2231370.97		
24	:52	1	590734.76	2231341.22	28	:29	1	590724.97	2231307.72		
		2	590722.24	2231360.31			2	590729.15	2231302.37		
		3	590714.79	2231355.21			3	590740.45	2231311.90		
		4	590728.20	2231336.06			4	590736.60	2231316.71		

№участка на чертеже	Условные номера земельных участков	№ точки	X	Y	№участка на чертеже	Условные номера земельных участков	№ точки	X	Y
		5	590730.57	2231324.06			2	590602.56	2231302.87
		6	590725.77	2231330.84			3	590608.32	2231309.02
		7	590728.20	2231336.06			4	590601.24	2231320.02
		8	590714.79	2231355.21			5	590600.66	2231320.97
		9	590697.72	2231343.51			6	590607.75	2231326.27
		10	590702.90	2231336.22			7	590610.37	2231322.71
29	:3	1	590724.97	2231307.72			8	590619.10	2231328.99
		2	590706.26	2231289.84			9	590629.95	2231338.15
		3	590699.72	2231283.83			10	590635.20	2231330.96
		4	590695.12	2231279.73			11	590644.75	2231318.25
		5	590683.19	2231293.54			12	590632.52	2231308.19
		6	590669.94	2231309.84			13	590630.60	2231306.68
		7	590671.63	2231310.74			14	590618.31	2231297.85
		8	590702.90	2231336.22			15	590610.72	2231292.10
30	:25	1	590671.32	2231257.11			16	590632.58	2231263.88
		2	590695.12	2231279.73			17	590620.81	2231252.47
		3	590683.19	2231293.54			18	590589.75	2231285.13
		4	590669.94	2231309.84			19	590591.19	2231289.13
		5	590655.80	2231326.18	33	:1600	1	590614.50	2231203.78
		6	590644.75	2231318.25			2	590633.69	2231222.06
		7	590632.52	2231308.19			3	590622.21	2231236.50
		8	590655.93	2231279.75			4	590600.14	2231259.96
1	590652.37	2231242.00	5	590581.33			2231239.88		
2	590659.42	2231248.37	6	590614.01			2231204.30		
3	590660.82	2231246.79	34	:159			1	590581.33	2231239.88
4	590667.18	2231251.98					2	590600.14	2231259.96
5	590668.63	2231254.44			3	590599.35	2231261.48		
6	590671.32	2231257.11			4	590584.75	2231276.98		
7	590655.93	2231279.75			5	590585.79	2231278.00		
8	590632.52	2231308.19			6	590580.51	2231283.00		
9	590630.60	2231306.68			7	590575.93	2231285.19		
10	590618.31	2231297.85			8	590571.66	2231288.54		
11	590610.72	2231292.10			9	590567.20	2231290.90		
12	590632.58	2231263.88			10	590565.74	2231290.99		
13	590620.81	2231252.47			11	590548.86	2231275.67		
14	590640.93	2231232.79	35	:250	1	590538.09	2231201.17		
32	:7	1			590595.13	2231292.50	2	590563.43	2231221.77

№участка на чертеже	Условные номера земельных участков	№ точки	X	Y	№участка на чертеже	Условные номера земельных участков	№ точки	X	Y		
		3	590540.52	2231245.52			4	590458.16	2231352.08		
		4	590528.15	2231258.75			5	590417.87	2231326.74		
		5	590504.05	2231237.46			6	590440.08	2231295.11		
36	:143	1	590437.79	2231197.38	40	:1786	1	590532.44	2231281.70		
		2	590448.68	2231208.37			2	590529.52	2231284.73		
		3	590463.51	2231222.04			3	590523.19	2231291.84		
		4	590467.73	2231222.38			4	590509.90	2231308.39		
		5	590471.61	2231225.83			5	590471.96	2231361.54		
		6	590472.19	2231228.52			6	590458.16	2231352.08		
		7	590476.96	2231234.15			7	590483.07	2231316.37		
		8	590506.12	2231261.23			8	590470.71	2231307.86		
		9	590476.27	2231283.72			9	590474.57	2231302.47		
		10	590450.27	2231262.52			10	590478.96	2231297.34		
		11	590437.33	2231250.52			11	590495.77	2231279.50		
		12	590428.68	2231241.42			12	590514.20	2231265.19		
		13	590412.85	2231221.81			13	590515.45	2231266.17		
37	:111	1	590352.31	2231279.27	41	:240	1	590607.91	2231354.80		
		2	590367.40	2231263.46			2	590610.61	2231351.46		
		3	590383.32	2231264.46			3	590630.05	2231368.29		
		4	590397.80	2231274.75			4	590626.06	2231372.55		
		5	590418.64	2231291.96			5	590623.99	2231370.76		
		6	590428.65	2231305.72			6	590611.04	2231383.41		
		7	590423.27	2231313.48			7	590605.78	2231390.52		
		8	590417.96	2231318.66			8	590587.55	2231417.56		
		9	590401.35	2231329.27			9	590577.61	2231432.89		
		10	590392.10	2231318.17			10	590576.08	2231435.40		
38	:86	1	590356.70	2231290.92			11	590561.27	2231430.65		
		2	590376.94	2231310.83			12	590564.38	2231425.59		
		3	590359.04	2231326.76	42	:19	1	590235.32	2231580.92		
		4	590344.37	2231308.52			2	590241.82	2231579.46		
		5	590336.83	2231300.61			3	590251.71	2231592.65		
		6	590351.94	2231285.90			4	590252.96	2231596.88		
		7	590352.27	2231286.22			5	590240.38	2231600.18		
		8	590356.95	2231290.66			1	590235.32	2231580.92		
39	:1785	1	590446.57	2231291.75					6	590253.54	2231595.29
		2	590470.71	2231307.86					7	590258.71	2231593.42
		3	590483.07	2231316.37							

№ участка на чертеже	Условные номера земельных участков	№ точки	X	Y	№ участка на чертеже	Условные номера земельных участков	№ точки	X	Y
9	590262.26	2231594.31	38	590240.08	2231571.39				
10	590263.95	2231600.65	39	590233.16	2231572.80				
11	590262.37	2231601.14	40	590232.85	2231571.64				
12	590262.20	2231600.58	41	590230.95	2231564.43				
13	590257.51	2231602.00	36	590238.95	2231561.70				
14	590256.24	2231596.70	43	:1471	1	590270.90	2231506.94		
15	590254.18	2231597.48			2	590288.81	2231584.38		
6	590253.54	2231595.29			3	590290.52	2231592.95		
					4	590291.98	2231599.52		
16	590253.41	2231575.64			5	590273.62	2231603.69		
17	590256.44	2231585.94			6	590268.61	2231585.21		
18	590258.86	2231585.08			7	590267.51	2231580.57		
19	590260.58	2231589.33			8	590258.44	2231582.88		
20	590257.70	2231590.22			9	590253.24	2231567.81		
21	590258.26	2231591.99			10	590245.84	2231536.11		
22	590253.11	2231593.86			11	590244.27	2231528.04		
23	590252.62	2231592.19			12	590244.15	2231524.78		
24	590242.84	2231579.15			13	590244.45	2231522.00		
25	590243.61	2231578.92			14	590250.56	2231510.59		
26	590244.65	2231578.34	44	:213	1	590314.21	2231602.06		
16	590253.41	2231575.64			2	590313.81	2231597.63		
					3	590313.06	2231593.58		
27	590235.29	2231541.52			4	590291.02	2231501.67		
28	590243.95	2231540.06			5	590289.15	2231493.86		
29	590248.97	2231559.42			6	590268.95	2231498.56		
30	590240.06	2231561.92			7	590270.90	2231506.94		
31	590239.91	2231561.42			8	590288.81	2231584.38		
27	590235.29	2231541.52			9	590290.52	2231592.95		
					10	590291.98	2231599.52		
					11	590292.83	2231606.29		
32	590212.75	2231495.40	45	:1513	1	590541.27	2231475.39		
33	590223.69	2231493.56			2	590558.29	2231481.33		
34	590231.96	2231527.22			3	590567.22	2231554.11		
35	590221.94	2231530.09			4	590567.49	2231562.78		
32	590212.75	2231495.40			5	590567.75	2231568.77		
					6	590563.58	2231568.78		
36	590238.95	2231561.70							



№ участка на чертеже	Условные номера земельных участков	№ точки	X	Y	№ участка на чертеже	Условные номера земельных участков	№ точки	X	Y
		7	590549.33	2231570.48			4	590742.00	2231781.54
		8	590548.62	2231555.81			5	590741.08	2231781.75
		9	590547.80	2231542.79			6	590737.84	2231780.76
		10	590545.02	2231513.79			7	590733.76	2231778.65
		11	590544.01	2231503.56			8	590725.64	2231777.97
		12	590543.78	2231501.17			9	590721.67	2231779.98
46	:26	1	590629.97	2231593.30			10	590741.82	2231786.71
		2	590593.85	2231588.40			11	590754.95	2231783.67
		3	590593.05	2231588.18			12	590775.10	2231755.95
		4	590587.36	2231607.34			13	590786.39	2231739.89
		5	590607.76	2231611.87			14	590726.26	2231732.60
		6	590615.22	2231612.38			15	590713.53	2231742.91
		7	590623.79	2231610.06			16	590725.26	2231753.26
		8	590625.85	2231606.28			17	590753.61	2231778.28
47	:239	1	590734.51	2231560.10			18	590751.05	2231780.29
		2	590742.93	2231566.36			1	590749.44	2231779.81
		3	590751.75	2231581.58			2	590745.90	2231780.63
		4	590757.05	2231577.84			3	590744.55	2231782.98
		5	590763.13	2231586.85			4	590742.00	2231781.54
		6	590751.33	2231594.82			5	590741.08	2231781.75
		7	590748.66	2231592.68			6	590737.84	2231780.76
		8	590741.95	2231597.18			7	590733.76	2231778.65
		9	590741.16	2231596.49			8	590725.64	2231777.97
		10	590737.01	2231589.04			9	590721.67	2231779.98
		11	590735.90	2231589.57			10	590714.36	2231783.69
		12	590730.28	2231580.61			11	590718.70	2231797.97
		13	590725.74	2231577.69			12	590730.58	2231806.01
		14	590715.70	2231585.38			13	590729.69	2231808.15
		15	590696.36	2231561.61			14	590726.46	2231807.61
		16	590699.44	2231558.37			15	590718.24	2231808.62
		17	590703.40	2231556.72			16	590711.42	2231815.74
		18	590711.72	2231555.62			17	590709.59	2231818.31
		19	590719.56	2231555.69			18	590674.20	2231787.68
		20	590727.65	2231556.92			19	590713.53	2231742.91
48	:199	1	590749.44	2231779.81			20	590725.26	2231753.26
		2	590745.90	2231780.63			21	590753.61	2231778.28
		3	590744.55	2231782.98			22	590751.05	2231780.29



№ участка на чертеже	Условные номера земельных участков	№ точки	X	Y	№ участка на чертеже	Условные номера земельных участков	№ точки	X	Y		
50	:1484	1	590292.53	2232653.26	54	:109	4	590449.31	2232628.18		
		2	590299.98	2232656.88			5	590439.54	2232620.44		
		3	590321.11	2232674.20			6	590425.78	2232607.07		
		4	590323.72	2232676.41			7	590420.41	2232608.51		
		5	590328.41	2232680.60			8	590408.30	2232597.19		
		6	590352.58	2232701.21			9	590416.98	2232587.00		
		7	590325.25	2232725.54			10	590430.30	2232587.98		
		8	590276.34	2232674.41			11	590434.96	2232589.41		
51	:40	1	590390.20	2232672.63			55	:37	1	590939.19	2231951.48
		2	590416.94	2232652.35					2	590932.85	2231956.52
		3	590413.06	2232648.89					3	590922.65	2231962.53
		4	590409.74	2232646.29	4	590919.05			2231964.98		
		5	590404.80	2232640.40	5	590903.31			2231946.11		
		6	590389.40	2232656.06	6	590903.64			2231943.21		
		7	590386.01	2232652.61	7	590900.77			2231938.72		
		8	590361.82	2232632.25	8	590907.47			2231933.74		
		9	590361.11	2232631.90	9	590906.06			2231931.73		
		10	590353.69	2232639.33	10	590915.25			2231924.00		
		11	590381.07	2232661.04	56	:142	1	590938.64	2231911.92		
52	:202	1	590353.69	2232639.33			2	590950.79	2231928.34		
		2	590361.11	2232631.90			3	590963.86	2231943.95		
		3	590361.82	2232632.25			4	590970.38	2231951.86		
		4	590367.87	2232624.51			5	590971.52	2231953.17		
		5	590372.75	2232618.26			6	591002.51	2231987.65		
		6	590378.06	2232611.47			7	590984.44	2232003.33		
		7	590381.08	2232607.61			8	590981.94	2232000.57		
		8	590396.36	2232586.97			9	590939.19	2231951.48		
		9	590386.72	2232577.74			10	590915.25	2231924.00		
		10	590370.47	2232591.74			11	590933.04	2231911.33		
		11	590370.35	2232593.49			12	590936.72	2231908.96		
		12	590368.03	2232596.03			1	590993.34	2231871.91		
		13	590366.00	2232594.52			2	591008.50	2231893.69		
		14	590356.38	2232606.60			3	591014.98	2231889.18		
		15	590343.79	2232631.98	4	591030.69	2231910.00				
53	:133	1	590437.03	2232588.10	5	591058.49	2231946.54				
		2	590473.02	2232606.54	6	591022.72	2231978.63				
		3	590475.00	2232611.29	7	590990.57	2231938.82				



№ участка на чертеже	Условные номера земельных участков	№ точки	X	Y	№ участка на чертеже	Условные номера земельных участков	№ точки	X	Y
		8	590986.06	2231932.25			8	591258.10	2231760.94
		9	590984.62	2231929.94			9	591255.99	2231758.56
		10	590977.49	2231920.82			1	591074.45	2231727.50
		11	590971.98	2231914.37			2	591051.04	2231745.39
		12	590969.72	2231911.40			3	591062.06	2231757.13
		13	590958.11	2231894.61	61	:6	4	591083.08	2231776.02
		1	590993.34	2231871.91			5	591085.53	2231778.42
		2	591011.20	2231859.75			6	591095.89	2231789.83
57	:127	3	591043.62	2231900.47			7	591114.82	2231772.37
		4	591030.69	2231910.00			1	591062.06	2231757.13
		5	591014.98	2231889.18			2	591083.08	2231776.02
		6	591008.50	2231893.69	62	:134	3	591085.53	2231778.42
		1	591045.55	2231839.29			4	591095.89	2231789.83
		2	591053.95	2231851.67			5	591077.91	2231802.18
		3	591092.26	2231897.09			6	591052.56	2231763.29
		4	591072.56	2231914.68			1	591052.56	2231763.29
58	:138	5	591035.96	2231875.55			2	591077.91	2231802.18
		6	591029.98	2231878.29			3	591063.38	2231813.59
		7	591015.31	2231859.08			4	591053.78	2231816.63
		8	591028.87	2231851.25	63	:1495	5	591040.54	2231798.85
		1	591163.29	2231761.46			6	591029.05	2231782.27
		2	591139.04	2231777.95			7	591023.87	2231776.98
		3	591135.13	2231780.76			8	591031.13	2231768.98
		4	591141.19	2231788.39			9	591036.18	2231773.92
		5	591142.19	2231789.68			1	591023.87	2231776.98
		6	591155.38	2231780.74			2	591021.36	2231779.77
		7	591157.70	2231784.18			3	591015.02	2231786.85
		8	591161.08	2231789.21			4	591001.78	2231797.10
		9	591179.56	2231815.82			5	590990.41	2231785.65
		10	591194.17	2231804.87			6	590984.66	2231779.83
		1	591223.39	2231718.96	64	:167	7	590990.66	2231773.89
		2	591227.96	2231715.83			8	590987.89	2231768.94
		3	591225.30	2231710.24			9	591001.20	2231749.38
		4	591247.65	2231690.23			10	591004.33	2231750.86
		5	591268.10	2231714.04			11	591007.32	2231753.19
		6	591287.59	2231737.56			12	591016.66	2231762.84
		7	591279.02	2231744.96			13	591018.87	2231764.83

№участка на чертеже	Условные номера земельных участков	№ точки	X	Y	№участка на чертеже	Условные номера земельных участков	№ точки	X	Y		
		14	591021.82	2231763.07			16	590981.82	2231829.85		
		15	591031.13	2231768.98			1	590981.80	2231854.61		
65	:168	1	590998.70	2231744.93	68	:227	2	590985.93	2231860.77		
		2	590988.33	2231762.24			3	590988.00	2231863.87		
		3	590975.57	2231777.94			4	590967.66	2231877.82		
		4	590960.23	2231763.29			5	590957.85	2231866.83		
		5	590976.49	2231744.80			6	590961.94	2231860.40		
		6	590987.64	2231740.21			7	590965.18	2231865.15		
		7	590995.86	2231740.12			8	590970.28	2231861.67		
		1	590937.46	2231789.58			9	590976.61	2231857.23		
2	590964.87	2231823.31	10	590976.10			2231856.44				
66	:2	3	590968.76	2231821.02			69	:112	11	590977.55	2231855.37
		4	590970.44	2231823.82					1	590897.66	2231865.24
		5	590970.14	2231824.00	2	590903.60			2231870.53		
		6	590966.31	2231826.32	3	590906.09			2231867.68		
		7	590966.02	2231828.67	4	590914.79			2231871.37		
		8	590944.62	2231851.89	5	590925.22			2231872.87		
		9	590936.69	2231843.92	6	590930.08			2231874.33		
		10	590940.12	2231840.50	7	590944.46			2231889.11		
		11	590930.76	2231828.96	8	590931.00			2231899.60		
		12	590918.51	2231812.10	9	590917.01			2231909.75		
		13	590917.70	2231800.67	10	590902.45			2231901.46		
		67	:81	1	590992.64	2231840.43			11	590898.70	2231897.06
				2	591000.31	2231850.78			12	590894.02	2231889.18
3	590985.93			2231860.77	13	590891.67			2231881.30		
4	590981.80			2231854.61	14	590891.77	2231873.05				
5	590977.55			2231855.37	70	:185	1	590906.56	2231816.58		
6	590976.10			2231856.44			2	590920.34	2231824.67		
7	590976.61			2231857.23			3	590926.30	2231832.10		
8	590970.28			2231861.67			4	590913.12	2231843.44		
9	590965.18			2231865.15			5	590915.31	2231845.51		
10	590961.94			2231860.40			6	590909.13	2231851.79		
11	590957.85			2231866.83			7	590909.82	2231852.58		
12	590944.62		2231851.89	8			590905.50	2231857.06			
13	590966.02		2231828.67	9			590901.02	2231861.53			
14	590966.31		2231826.32	10			590897.66	2231865.24			
15	590970.14		2231824.00	11			590896.78	2231863.75			



№ участка на чертеже	Условные номера земельных участков	№ точки	X	Y	№ участка на чертеже	Условные номера земельных участков	№ точки	X	Y
		12	590897.41	2231861.00			2	590542.09	2230873.58
		13	590898.99	2231857.42			3	590554.19	2230887.00
		14	590890.79	2231850.67			4	590558.78	2230892.39
71	3У1	1	590416.10	2230768.90			5	590559.62	2230893.60
		2	590470.90	2230845.88			6	590570.06	2230908.08
		3	590479.04	2230857.30			7	590571.84	2230911.71
		4	590501.35	2230888.65			8	590569.60	2230913.92
		5	590499.28	2230890.84			9	590558.79	2230924.65
		6	590498.81	2230891.34			10	590542.76	2230906.29
		7	590447.71	2230945.49			11	590538.33	2230902.93
		8	590445.40	2230943.75			12	590530.24	2230894.15
		9	590345.52	2230868.55			13	590516.22	2230903.99
		10	590369.94	2230833.81			14	590511.64	2230899.35
				11	590389.22	2230806.65			15
72	3У2	1	590484.68	2230852.38			16	590513.62	2230890.21
		2	590513.62	2230890.21			17	590484.68	2230852.38
		3	590507.80	2230894.24			18	590490.58	2230847.21
		4	590511.64	2230899.35			19	590512.18	2230828.32
		5	590516.22	2230903.99			20	590548.86	2230868.09
		6	590515.80	2230904.97			1	590555.73	2230862.52
		7	590527.13	2230920.87			2	590553.81	2230860.37
		8	590542.48	2230939.13			3	590555.85	2230858.75
		9	590544.77	2230937.32			4	590567.97	2230871.55
		10	590573.47	2230977.39			5	590568.87	2230870.67
				11	590567.56	2230987.59	74	3У4	6
		12	590565.88	2230980.39	7	590570.10			2230872.33
		13	590563.95	2230977.65	8	590570.20			2230873.66
		14	590552.68	2230961.20	9	590588.38			2230892.23
		15	590540.04	2230946.34	10	590570.06			2230908.08
		16	590522.90	2230926.57	11	590559.62			2230893.60
		17	590510.26	2230912.27	12	590558.78			2230892.39
		18	590498.81	2230891.34	13	590554.19			2230887.00
		19	590499.28	2230890.84	14	590542.09			2230873.58
		20	590501.35	2230888.65	15	590548.86			2230868.09
		21	590479.04	2230857.30	75	3У5			1
		22	590480.16	2230856.33			2	590598.59	2230951.39
73	3У3	1	590548.86	2230868.09			3	590597.92	2230950.63



№ участка на чертеже	Условные номера земельных участков	№ точки	X	Y	№ участка на чертеже	Условные номера земельных участков	№ точки	X	Y
76	3У6	1	590563.53	2230993.21	79	3У9	7	590497.93	2230965.12
		2	590566.38	2230990.60			8	590503.11	2230960.37
		3	590567.56	2230987.59			9	590487.51	2230941.75
		4	590565.88	2230980.39			10	590484.90	2230937.90
		5	590563.95	2230977.65			11	590484.87	2230932.98
		6	590552.68	2230961.20			12	590495.02	2230925.36
		7	590540.04	2230946.34			1	590541.14	2231014.00
		8	590524.95	2230955.98			2	590541.53	2231014.53
		9	590547.71	2230981.02			3	590532.02	2231023.21
		10	590549.29	2230979.38			4	590527.10	2231027.69
		11	590556.66	2230985.86			5	590516.99	2231036.92
		12	590610.78	2230915.25			6	590507.69	2231028.62
		13	590619.84	2230925.48			7	590492.71	2231016.47
77	3У7	1	590540.04	2230946.34	8	590475.73	2231001.27		
		2	590524.95	2230955.98	9	590473.19	2230999.00		
		3	590520.10	2230958.93	10	590489.90	2230980.74		
		4	590516.52	2230955.05	11	590501.48	2230969.62		
		5	590495.50	2230926.02	12	590502.56	2230970.82		
		6	590495.02	2230925.36	13	590529.57	2231000.83		
		7	590497.89	2230922.41	1	590475.73	2231001.27		
		8	590506.69	2230915.17	2	590492.71	2231016.47		
		9	590510.26	2230912.27	3	590507.69	2231028.62		
		10	590522.90	2230926.57	4	590516.99	2231036.92		
78	3У8	1	590495.50	2230926.02	80	3У10	5	590491.28	2231063.35
		2	590516.52	2230955.05			6	590454.20	2231031.33
		3	590506.78	2230964.48			7	590450.13	2231027.82
		4	590501.48	2230969.62			8	590464.33	2231009.06
		5	590489.90	2230980.74			9	590473.19	2230999.00
		6	590486.28	2230976.70			1	590491.28	2231063.35
79	3У9	1	590588.58	2230940.33	81	3У11	2	590450.13	2231027.82
		2	590586.77	2230938.17			3	590438.44	2231046.33
		3	590572.03	2230916.39			4	590440.90	2231047.97
		4	590569.60	2230913.92			5	590478.72	2231076.20
		5	590571.84	2230911.71			6	590481.99	2231078.31
		6	590570.06	2230908.08			7	590493.73	2231064.92
		7	590587.51	2230893.02			1	590431.56	2231011.14
80	3У10	8	590591.17	2230896.60	82	3У12	2	590450.13	2231027.82
		9	590610.78	2230915.25					



№ участка на чертеже	Условные номера земельных участков	№ точки	X	Y	№ участка на чертеже	Условные номера земельных участков	№ точки	X	Y
		3	590438.44	2231046.33			8	590450.53	2231106.64
		4	590440.90	2231047.97			9	590446.92	2231103.81
		5	590478.72	2231076.20			10	590460.37	2231087.95
		6	590481.99	2231078.31	84	3У14	1	590444.33	2231106.80
		7	590476.35	2231080.87			2	590439.04	2231102.60
		8	590417.16	2231150.07			3	590433.26	2231098.23
		9	590436.73	2231165.17			4	590428.99	2231094.75
		10	590429.52	2231169.44			5	590411.74	2231083.18
		11	590413.32	2231161.91			6	590403.43	2231078.12
		12	590418.43	2231153.58			7	590400.00	2231075.93
		13	590414.27	2231150.38			8	590393.99	2231072.04
		14	590426.36	2231134.36			9	590373.83	2231093.70
		15	590440.94	2231116.40			10	590383.33	2231101.05
		16	590438.07	2231113.54			11	590426.36	2231134.36
		17	590444.33	2231106.80			12	590440.94	2231116.40
		18	590448.03	2231109.72			13	590438.07	2231113.54
		19	590450.53	2231106.64	85	3У15	1	590339.21	2231115.96
		20	590467.24	2231086.90			2	590322.00	2231141.20
		21	590431.28	2231062.33			3	590281.79	2231113.04
		22	590428.66	2231063.47			4	590281.81	2231113.01
		23	590400.00	2231075.93			5	590298.58	2231087.53
		24	590393.99	2231072.04			6	590298.96	2231087.79
		25	590373.83	2231093.70			86	3У16	1
		26	590333.01	2231142.44	2	590214.82			2231066.65
		27	590322.00	2231141.20	3	590211.00			2231064.00
		28	590339.21	2231115.96	4	590225.71			2231039.94
		29	590365.65	2231083.18		590230.76			2231042.83
		30	590389.69	2231055.89	5	590288.54			2231084.93
		31	590408.15	2231036.83	87	3У17			1
		32	590406.31	2231035.15			2	590253.86	2231136.74
83	3У13	1	590428.66	2231063.47			3	590195.35	2231095.74
		2	590411.74	2231083.18			4	590192.46	2231093.87
		3	590428.99	2231094.75			5	590211.00	2231064.00
		4	590433.26	2231098.23			6	590214.82	2231066.65
		5	590439.04	2231102.60			88	3У18	1
		6	590444.33	2231106.80	2	590234.07			2231165.61
		7	590448.03	2231109.72	3	590175.58			2231124.62



№ участка на чертеже	Условные номера земельных участков	№ точки	X	Y	№ участка на чертеже	Условные номера земельных участков	№ точки	X	Y
		4	590174.97	2231122.11	93	3У23	2	590376.94	2231310.83
		5	590192.46	2231093.87			3	590359.04	2231326.76
		6	590195.35	2231095.74			4	590344.37	2231308.52
89	3У19	1	590333.01	2231142.44			5	590336.83	2231300.61
		2	590354.15	2231159.21			6	590332.48	2231296.10
		3	590336.39	2231182.11			7	590346.05	2231282.06
		4	590333.24	2231179.50			8	590348.26	2231284.00
		5	590323.84	2231172.81			9	590351.94	2231285.90
		6	590318.09	2231168.72			10	590352.27	2231286.22
		7	590316.38	2231167.50			11	590356.95	2231290.66
90	3У20	1	590363.32	2231239.06			94	3У24	1
		2	590339.44	2231263.57	2	590353.39			2231424.30
		3	590337.38	2231264.69	3	590330.74			2231408.86
		4	590322.92	2231256.63	4	590329.76			2231408.19
		5	590302.01	2231240.32	5	590328.42			2231407.39
		6	590287.37	2231229.29	6	590289.93			2231384.65
		7	590286.93	2231228.96	7	590291.31			2231380.54
		8	590311.74	2231191.36	8	590279.00			2231369.31
		9	590312.51	2231191.68	9	590279.03			2231366.98
		10	590317.10	2231193.58	10	590276.08			2231363.44
				11	590276.49	2231362.95			
				12	590275.73	2231362.06			
				13	590274.28	2231359.53			
				14	590273.86	2231358.92			
91	3У21	1	590260.55	2231210.98	15	590297.29	2231332.38		
		2	590255.19	2231215.52	16	590299.72	2231335.38		
		3	590271.75	2231231.53	17	590301.83	2231338.16		
		4	590272.32	2231231.02					
		5	590275.55	2231233.97					
		6	590275.10	2231234.39					
		7	590277.70	2231237.27					
		8	590273.63	2231241.01					
		9	590251.88	2231219.00					
		10	590234.35	2231234.75					
		11	590221.14	2231221.15					
		12	590247.07	2231196.30					
92	3У22	1	590356.70	2231290.92					

№ участка на чертеже	Условные номера земельных участков	№ точки	X	Y	№ участка на чертеже	Условные номера земельных участков	№ точки	X	Y
		18	590317.13	2231354.28			16	590468.19	2231163.79
		19	590338.39	2231376.68			17	590445.58	2231186.23
		20	590346.27	2231383.04			18	590437.79	2231197.38
		21	590347.80	2231384.23			19	590412.85	2231221.81
95	3У25	1	590360.33	2231432.06			20	590410.98	2231219.51
		2	590362.09	2231448.64			21	590394.35	2231234.34
		3	590364.59	2231472.26			22	590352.31	2231279.27
		4	590327.97	2231475.72			23	590348.26	2231284
		5	590327.14	2231468.87			24	590346.05	2231282.06
		6	590323.08	2231435.57			25	590332.48	2231296.1
		7	590323.07	2231434.37			26	590316.71	2231311.97
		8	590322.82	2231429.87			27	590297.29	2231332.38
		9	590356.46	2231430.49			28	590273.86	2231358.92
		10	590359.10	2231430.75			29	590274.28	2231359.53
96	3У26	1	590228.54	2231435.50			30	590257.73	2231385.03
		2	590228.69	2231433.83			31	590248.76	2231401.22
		3	590265.00	2231434.81			32	590228.69	2231433.83
		4	590284.85	2231437.10			33	590227.34	2231468.24
		5	590289.08	2231467.23			34	590226.66	2231485.68
		6	590280.31	2231467.77			35	590223.69	2231493.56
		7	590260.71	2231468.96			36	590212.75	2231495.4
		8	590227.34	2231468.24			37	590205.44	2231497.14
97	3У27	1	590586.43	2230966.89			38	590200.43	2231500.29
		2	590625.22	2231008.06			39	590193.63	2231507.66
		3	590628.5	2231009.77			40	590167.8	2231568.29
		4	590619.17	2231018.84			41	590164.85	2231575.21
		5	590583.6	2231011.04			42	590141.97	2231639.27
		6	590550.7	2231048.64			43	590177.15	2231628.84
		7	590553.12	2231067.96			44	590217.46	2231619.35
		8	590533.27	2231089.71			45	590223.89	2231617.95
		9	590523.64	2231116.22			46	590223.53	2231615.43
		10	590515.42	2231118.23			47	590243.32	2231611.32
		11	590503.47	2231129.49			48	590257.78	2231607.95
		12	590490.71	2231143.21			49	590256.12	2231615.39
		13	590483.78	2231149.81			50	590253.43	2231615.84
		14	590480.29	2231154.28			51	590254.56	2231620.56
		15	590469.53	2231165.03			52	590258.43	2231619.56



№ участка на чертеже	Условные номера земельных участков	№ точки	X	Y	№ участка на чертеже	Условные номера земельных участков	№ точки	X	Y
		53	590257.6	2231615.14			10	590563.58	2231568.78
		54	590259.24	2231607.62			11	590563.65	2231586.33
		55	590263.91	2231606.02			12	590573.36	2231586.55
		56	590273.62	2231603.69			13	590583.51	2231586.29
		57	590291.98	2231599.52			14	590592.76	2231588.09
		58	590292.83	2231606.29			15	590593.05	2231588.18
		59	590314.21	2231602.06			16	590587.36	2231607.34
		60	590313.81	2231597.63			17	590607.76	2231611.87
		61	590317.68	2231596.35			18	590615.22	2231612.38
		62	590318.55	2231599.24			19	590623.79	2231610.06
		63	590325.2	2231597.21			20	590625.85	2231606.28
		64	590324.07	2231593.5			21	590640.1	2231607.39
		65	590335.37	2231590.61			22	590643.21	2231607.13
		66	590356.35	2231586.33			23	590643.4	2231609.46
		67	590356.41	2231586.66			24	590653.07	2231608.17
		68	590377.94	2231584.36			25	590653.14	2231606.03
		69	590399.33	2231583.06			26	590668.59	2231604.06
		70	590419.77	2231581.53			27	590686.76	2231606.01
		71	590454.92	2231579.43			28	590689.18	2231599.38
		72	590467.2	2231578.47			29	590695.95	2231601.25
		73	590467.8	2231586.78			30	590701.45	2231600.68
		74	590486.21	2231590.27			31	590703.32	2231607.02
		75	590498.81	2231588.96			32	590709.3	2231606.21
		76	590509.79	2231588.85			33	590709.74	2231609.5
		77	590516.59	2231588.43			34	590689.17	2231610.19
		78	590522.31	2231587.13			35	590663.08	2231609.85
		79	590524.84	2231584.61			36	590644.07	2231616.35
		80	590526.14	2231598.6			37	590622.72	2231618.87
		1	590529.96	2231602.95			38	590595.94	2231615.95
		2	590534.93	2231602.89			39	590526.42	2231609.45
		3	590534.96	2231596.4			40	590522.65	2231616.38
		4	590535.3	2231584.1			41	590521.34	2231631.08
		5	590536.9	2231584.07			42	590518.19	2231644.62
		6	590541.88	2231583.93			43	590502.91	2231665.13
		7	590544.92	2231583.55			44	590495.13	2231658.68
		8	590550.02	2231583.12			45	590509.13	2231644.02
		9	590549.33	2231570.48			46	590512.58	2231624.44



№ участка на чертеже	Условные номера земельных участков	№ точки	X	Y	№ участка на чертеже	Условные номера земельных участков	№ точки	X	Y
		47	590462.32	2231595.15			84	590298.58	2231087.53
		48	590420.45	2231593.5			85	590281.81	2231113.01
		49	590348.23	2231602.22			86	590240.41	2231174.08
		50	590181.28	2231645.97			87	590288.57	2231226.46
		51	590134.99	2231658.82			88	590286.93	2231228.96
		52	590122.24	2231659.83			89	590287.37	2231229.29
		53	590128.34	2231641.27			90	590302.01	2231240.32
		54	590152.37	2231582.2			91	590322.92	2231256.63
		55	590190.72	2231497.59			92	590337.38	2231264.69
		56	590216.28	2231432.55			93	590339.44	2231263.57
		57	590226.71	2231408.64			94	590363.32	2231239.06
		58	590233.69	2231394.04			95	590380.89	2231219.16
		59	590252.53	2231366.01			96	590403.66	2231197.21
		60	590256.43	2231358.15			97	590429.52	2231169.44
		61	590272.57	2231318.43			98	590436.73	2231165.17
		62	590319.28	2231274.25			99	590499.04	2231102.05
		63	590284.50	2231237.16			100	590476.35	2231080.87
		64	590278.80	2231230.98			101	590481.99	2231078.31
		65	590275.55	2231233.97			102	590493.73	2231064.92
		66	590272.32	2231231.02			103	590491.28	2231063.35
		67	590271.75	2231231.53			104	590516.99	2231036.92
		68	590255.19	2231215.52			105	590527.1	2231027.69
		69	590260.55	2231210.98			106	590532.02	2231023.21
		70	590247.07	2231196.3			107	590541.53	2231014.53
		71	590227.27	2231174.77			108	590564.12	2230993.7
		72	590234.07	2231165.61			109	590563.53	2230993.21
		73	590253.86	2231136.74			110	590566.38	2230990.6
		74	590273.33	2231107.65			111	590567.56	2230987.59
		75	590288.54	2231084.93			112	590573.47	2230977.39
		76	590289.36	2231082.25			113	590584.98	2230965.35
		77	590306.57	2231057.67			1	590586.43	2230966.89
		78	590304.48	2231045.22					
		79	590324.78	2231017.92			114	590261.92	2231365.25
		80	590340.99	2230996.13			115	590261.67	2231365.5
		81	590363.64	2230997.61			116	590261.42	2231365.25
		82	590349.39	2231020.44			117	590261.67	2231365
		83	590324.5	2231050.36			114	590261.92	2231365.25



№ участка на чертеже	Условные номера земельных участков	№ точки	X	Y	№ участка на чертеже	Условные номера земельных участков	№ точки	X	Y
					100	3У30	1	590446.99	2231472.62
		118	590295.48	2231329.87			2	590496.72	2231468.88
		119	590295.23	2231330.12			3	590498.41	2231561.85
		120	590294.98	2231329.87			4	590498.91	2231575.98
		121	590295.23	2231329.62			5	590454.92	2231579.43
		118	590295.48	2231329.87			6	590454.26	2231571.87
							7	590453.58	2231559.24
		122	590327.25	2231297.29			8	590452.90	2231548.28
		123	590327.00	2231297.54			9	590452.27	2231538.59
		124	590326.75	2231297.29	101	3У31	1	590543.78	2231501.17
		125	590327.00	2231297.04			2	590544.01	2231503.56
		122	590327.25	2231297.29			3	590545.02	2231513.79
							4	590547.80	2231542.79
		126	590360.74	2231262.25			5	590548.62	2231555.81
		127	590360.87	2231265.31			6	590549.33	2231570.48
		128	590360.34	2231265.42			7	590550.02	2231583.12
		129	590360.22	2231262.37			8	590544.92	2231583.55
		126	590360.74	2231262.25			9	590541.88	2231583.93
98	3У28	1	590498.36	2232078.04			10	590536.90	2231584.07
		2	590453.84	2232110.27			11	590535.30	2231584.10
		3	590421.98	2232065.44			12	590535.63	2231572.29
		4	590461.59	2232037.52			13	590535.43	2231568.99
		5	590472.16	2232041.18			14	590532.90	2231569.26
99	3У29	1	590309.26	2231492.14			15	590532.71	2231564.91
		2	590325.59	2231547.06			16	590531.00	2231564.98
		3	590326.08	2231549.59			17	590530.59	2231556.86
		4	590327.67	2231557.84			18	590529.67	2231543.36
		5	590331.23	2231571.97			19	590528.95	2231532.41
		6	590333.50	2231584.15			20	590524.38	2231463.39
		7	590335.37	2231590.61			21	590530.81	2231465.39
		8	590324.07	2231593.50			22	590534.47	2231466.36
		9	590325.20	2231597.21			23	590541.27	2231475.39
		10	590318.55	2231599.24	102	3У32	1	590665.06	2231496.62
		11	590317.68	2231596.35			2	590658.22	2231479.97
		12	590313.81	2231597.63			3	590644.44	2231483.45
		13	590313.06	2231593.58			4	590633.06	2231485.21
		14	590291.02	2231501.67			5	590613.41	2231473.24



№ участка на чертеже	Условные номера земельных участков	№ точки	X	Y	№ участка на чертеже	Условные номера земельных участков	№ точки	X	Y
103	3У33	6	590609.10	2231471.12	106	3У36	4	590701.40	2231536.91
		7	590579.87	2231467.57			5	590690.05	2231544.00
		8	590580.44	2231470.73			6	590678.96	2231531.14
		9	590581.36	2231476.02			7	590681.03	2231529.58
		10	590582.64	2231483.30			8	590680.69	2231527.96
		11	590589.50	2231499.76			9	590684.15	2231527.22
		12	590602.50	2231495.78			10	590699.00	2231516.03
		13	590619.94	2231503.33			1	590696.36	2231561.61
103	3У33	1	590671.96	2231534.86	106	3У36	2	590715.70	2231585.38
		2	590671.27	2231551.29			3	590716.66	2231586.80
		3	590643.90	2231546.82			4	590701.06	2231598.12
		4	590641.49	2231550.46			5	590701.45	2231600.68
		5	590629.23	2231549.46			6	590695.95	2231601.25
		6	590609.50	2231547.84			7	590689.18	2231599.38
		7	590609.30	2231548.31			8	590682.31	2231595.88
		8	590602.26	2231532.08			9	590692.68	2231557.04
		9	590600.53	2231520.45			1	590734.51	2231560.10
		10	590632.94	2231528.70			2	590742.93	2231566.36
104	3У34	1	590629.97	2231593.30	107	3У37	3	590751.75	2231581.58
		2	590641.62	2231559.76			4	590757.05	2231577.84
		3	590641.54	2231553.68			5	590763.13	2231586.85
		4	590641.49	2231550.46			6	590751.33	2231594.82
		5	590643.90	2231546.82			7	590743.14	2231600.04
		6	590669.03	2231550.92			8	590741.95	2231597.18
		7	590669.04	2231551.85			9	590741.16	2231596.49
		8	590669.02	2231554.48			10	590737.01	2231589.04
		9	590668.59	2231604.06			11	590735.90	2231589.57
		10	590653.14	2231606.03			12	590733.88	2231591.69
		11	590653.07	2231608.17			13	590731.76	2231592.44
		12	590643.40	2231609.46			14	590727.18	2231585.17
		13	590643.21	2231607.13			15	590726.39	2231584.00
		14	590640.10	2231607.39			16	590722.81	2231583.66
		15	590625.85	2231606.28			17	590716.66	2231586.80
105	3У35	1	590725.70	2231518.77	18	590715.70	2231585.38		
		2	590732.55	2231533.83	19	590699.44	2231558.37		
		3	590723.84	2231534.69	20	590703.40	2231556.72		

№ участка на чертеже	Условные номера земельных участков	№ точки	X	Y	
		21	590711.72	2231555.62	
		22	590719.56	2231555.69	
		23	590727.65	2231556.92	
108	3У38	1	590716.66	2231586.80	
		2	590722.81	2231583.66	
		3	590726.39	2231584.00	
		4	590727.18	2231585.17	
		5	590731.76	2231592.44	
		6	590729.32	2231593.32	
		7	590717.82	2231600.42	
		8	590713.77	2231603.43	
		9	590709.30	2231606.21	
		10	590703.32	2231607.02	
		11	590701.45	2231600.68	
		12	590701.06	2231598.12	
		1	590716.66	2231586.80	
		13	590723.29	2231618.77	
		14	590726.88	2231625.31	
		15	590727.98	2231627.48	
		16	590721.96	2231632.55	
		17	590715.31	2231622.24	
		18	590720.19	2231619.17	
13	590723.29	2231618.77			
109	3У39	1	590795.88	2231557.36	
		2	590798.79	2231568.87	
		3	590795.52	2231568.66	
		4	590778.64	2231582	
		5	590776.03	2231585.24	
		6	590768.2	2231591.64	
		7	590739.92	2231616.04	
		8	590723.29	2231618.77	
		9	590720.19	2231619.17	
		10	590715.31	2231622.24	
		11	590671.04	2231638.25	
		12	590653.96	2231648.82	
		13	590707.6	2231695.85	
№ участка на чертеже	Условные номера земельных участков	14	590731.27	2231728.23	
		15	590759.45	2231728.99	
		16	590786.39	2231739.89	
		17	590726.26	2231732.6	
		18	590713.53	2231742.91	
		19	590652.7	2231664.73	
		20	590646.69	2231663.17	
		21	590620.72	2231670.94	
		22	590634.53	2231714.81	
		23	590637.96	2231738.2	
		24	590640.72	2231757.04	
		25	590651.18	2231766.98	
		26	590649.75	2231768.38	
		27	590640.44	2231778.24	
		28	590631.19	2231788.14	
		29	590622.13	2231797.82	
		30	590677.18	2231848.88	
		31	590673.31	2231853.07	
		32	590649.18	2231830.78	
		33	590621.21	2231805.6	
		34	590605.31	2231823.32	
		35	590590.75	2231839.01	
		36	590569.74	2231858.4	
		37	590622.05	2231906.49	
		38	590648.6	2231920.52	
		39	590645.91	2231927.97	
		40	590633.97	2231921.49	
		41	590609.61	2231903.26	
		42	590605.67	2231900.26	
		43	590589.18	2231962.12	
		44	590580.78	2231961.87	
		45	590583.14	2231953.44	
46	590587.47	2231949.07			
47	590596.34	2231917.33			
48	590583.04	2231916.92			
49	590592.78	2231892.43			
50	590570	2231880			



№ участка на чертеже	Условные номера земельных участков	№ точки	X	Y	№ участка на чертеже	Условные номера земельных участков	№ точки	X	Y
		51	590548.86	2231867.74			88	590575.44	2231657.1
		52	590532.5	2231840.54			89	590598.32	2231661.21
		53	590510.18	2231860.25			90	590611.38	2231658.48
		54	590486.89	2231882.33			91	590666.38	2231628.48
		55	590464.27	2231902.87			92	590718.96	2231609.45
		56	590442.89	2231924.27			93	590730.65	2231607.23
		57	590435.7	2231931.4			94	590743.14	2231600.04
		58	590417.94	2231948.45			95	590751.33	2231594.82
		59	590445.61	2231978.94			96	590763.13	2231586.85
		60	590431.34	2231989.01			97	590773.01	2231575.11
		61	590416.45	2231970.56			98	590788.05	2231561.22
		62	590402.66	2231933.35					
		63	590415.62	2231923.17	110	3У40	1	590875.67	2231487.24
		64	590455.7	2231889.67			2	590867.12	2231510.09
		65	590491.35	2231858.62			3	590858.92	2231518.33
		66	590525.66	2231829.25			4	590853.50	2231523.78
		67	590508.12	2231794.79			5	590834.60	2231542.76
		68	590489.38	2231761.84			6	590833.48	2231541.32
		69	590499.56	2231755.48			7	590802.72	2231564.17
		70	590520.28	2231790.74			8	590801.93	2231564.72
		71	590536.3	2231823.68			9	590793.94	2231545.48
		72	590552.36	2231854.51			10	590795.87	2231547.47
		73	590583.48	2231820.43			11	590806.67	2231541.31
		74	590599.49	2231803.45			12	590808.25	2231543.75
		75	590616	2231785			13	590813.21	2231540.50
		76	590629	2231771			14	590818.35	2231536.72
		77	590630.54	2231757.24			15	590825.08	2231531.24
		78	590624.58	2231716			16	590827.44	2231528.90
		79	590611.1	2231673.54			17	590832.41	2231532.49
		80	590574.06	2231666.86			18	590847.65	2231517.43
		81	590554.87	2231667.69	111	3У41	1	590767.93	2231496.99
		82	590536.44	2231670.83			2	590809.36	2231529.86
		83	590511.6	2231680.25			3	590818.35	2231536.72
		84	590510.57	2231671.5			4	590813.21	2231540.50
		85	590511.5	2231669.71			5	590808.25	2231543.75
		86	590534.53	2231660.98			6	590806.67	2231541.31
		87	590555.05	2231657.65			7	590795.87	2231547.47
							8	590793.94	2231545.48



№ участка на чертеже	Условные номера земельных участков	№ точки	X	Y	№ участка на чертеже	Условные номера земельных участков	№ точки	X	Y
		9	590790.83	2231537.97			25	590674.43	2231385.15
		10	590792.33	2231543.81			26	590676.24	2231383.67
		11	590776.61	2231527.48			27	590696.47	2231400.25
		12	590761.64	2231504.07			28	590695.31	2231401.79
112	3У42	1	590804.97	2231509.16			29	590700.41	2231406.98
		2	590817.55	2231520.21			30	590711.48	2231421.66
		3	590827.44	2231528.90			31	590719.20	2231431.99
		4	590825.08	2231531.24			32	590727.48	2231447.06
		5	590818.35	2231536.72			33	590737.80	2231461.48
		6	590809.36	2231529.86			34	590745.89	2231468.56
		7	590767.93	2231496.99			35	590747.67	2231470.23
		8	590775.06	2231488.98			36	590751.99	2231482.98
113	3У43	9	590780.32	2231492.77			37	590752.05	2231488.39
		1	590445.58	2231186.23			38	590756.31	2231496.86
		2	590467.68	2231205.57			39	590761.64	2231504.07
		3	590471.19	2231208.65			40	590776.61	2231527.48
		4	590472.04	2231209.40			41	590792.33	2231543.81
		5	590504.05	2231237.46			42	590795.88	2231557.36
		6	590528.15	2231258.75			43	590788.05	2231561.22
		7	590540.52	2231245.52			44	590787.57	2231555.35
		8	590543.36	2231248.61			45	590785.76	2231550.87
		9	590539.40	2231254.38			46	590748.56	2231498.12
		10	590533.04	2231262.06			47	590737.63	2231473.28
		11	590548.86	2231275.67			48	590731.02	2231463.68
		12	590565.74	2231290.99			49	590712.18	2231442.45
		13	590577.95	2231300.54			50	590704.63	2231433.06
		14	590601.24	2231320.02			51	590698.34	2231427.10
		15	590600.66	2231320.97			52	590695.94	2231425.08
		16	590607.75	2231326.27			53	590672.74	2231404.46
		17	590610.37	2231322.71			54	590653.28	2231388.17
		18	590619.10	2231328.99			55	590630.05	2231368.29
		19	590629.95	2231338.15			56	590610.61	2231351.46
		20	590626.15	2231343.25			57	590609.66	2231352.63
		21	590636.64	2231352.48			58	590604.86	2231349.07
		22	590643.42	2231358.84			59	590585.97	2231332.72
		23	590647.71	2231362.14			60	590583.83	2231334.73
24	590659.79	2231372.42	61	590556.93			2231310.91		

№ участка на чертеже	Условные номера земельных участков	№ точки	X	Y	№ участка на чертеже	Условные номера земельных участков	№ точки	X	Y		
		62	590543.66	2231298.75	115	3У45	10	590697.90	2231462.09		
		63	590539.64	2231304.06			1	590712.18	2231442.45		
		64	590535.11	2231310.29			2	590697.90	2231462.09		
		65	590529.90	2231317.19			3	590674.83	2231453.31		
		66	590524.31	2231325.16			4	590695.19	2231426.08		
		67	590520.95	2231330.42			5	590695.94	2231425.08		
		68	590487.86	2231381.99			6	590698.34	2231427.10		
		69	590485.64	2231387.83			7	590704.63	2231433.06		
		70	590485.15	2231391.98			116	3У46	1	590695.19	2231426.08
		71	590486.77	2231397.98					2	590674.83	2231453.31
		72	590479.04	2231392.16	3	590650.07			2231436.49		
		73	590488.02	2231374.48	4	590648.60			2231437.40		
		74	590488.66	2231373.21	5	590661.28			2231419.40		
		75	590490.51	2231374.54	6	590672.74			2231404.46		
		76	590520.23	2231327.25	7	590695.94			2231425.08		
		77	590535.81	2231306.32	117	3У47			1	590647.69	2231394.26
		78	590545.82	2231294.14					2	590641.82	2231400.50
		79	590532.44	2231281.70					3	590638.24	2231404.21
		80	590514.20	2231265.19			4	590629.05	2231413.48		
		81	590506.12	2231261.23			5	590623.60	2231419.56		
82	590476.96	2231234.15	6	590620.59			2231422.65				
83	590472.19	2231228.52	7	590604.71			2231439.91				
84	590471.61	2231225.83	8	590620.85			2231443.43				
85	590467.73	2231222.38	9	590638.99			2231447.24				
86	590463.51	2231222.04	10	590641.34			2231447.37				
114	3У44	87	590448.68	2231208.37	118	3У48	11	590646.12	2231438.86		
		88	590437.79	2231197.38			12	590648.60	2231437.40		
		89	590445.58	2231186.23			13	590661.28	2231419.40		
		1	590712.18	2231442.45			14	590672.74	2231404.46		
		2	590731.02	2231463.68			15	590653.28	2231388.17		
		3	590737.63	2231473.28			1	590604.86	2231349.07		
		4	590734.28	2231476.15			2	590609.66	2231352.63		
		5	590727.89	2231477.98			3	590607.91	2231354.80		
		6	590722.77	2231477.79			4	590564.38	2231425.59		
		7	590714.57	2231474.81			5	590559.91	2231432.85		
		8	590703.89	2231469.25			6	590553.51	2231431.68		
		9	590700.30	2231466.11			7	590525.71	2231418.30		

№ участка на чертеже	Условные номера земельных участков	№ точки	X	Y	№ участка на чертеже	Условные номера земельных участков	№ точки	X	Y		
		8	590522.22	2231416.76			3	590595.13	2231292.50		
		9	590541.26	2231391.06			4	590602.56	2231302.87		
		10	590557.17	2231369.60			5	590608.32	2231309.02		
		11	590579.73	2231385.05			6	590601.24	2231320.02		
119	3У49	1	590417.87	2231326.74			7	590577.95	2231300.54		
		2	590458.16	2231352.08			8	590577.71	2231298.56		
		3	590471.96	2231361.54			1	590702.90	2231336.22		
		4	590470.89	2231363.15			2	590694.73	2231347.71		
		5	590488.02	2231374.48			3	590685.20	2231340.86		
		6	590479.04	2231392.16			4	590675.23	2231352.90		
		7	590473.49	2231389.69			5	590660.93	2231370.97		
		8	590472.93	2231391.52			6	590659.79	2231372.42		
		9	590412.26	2231349.75	7	590647.71	2231362.14				
		10	590413.18	2231340.31	8	590643.42	2231358.84				
120	3У50	1	590532.44	2231281.70	123	3У53	9	590636.64	2231352.48		
		2	590545.82	2231294.14			10	590626.15	2231343.25		
		3	590535.81	2231306.32			11	590629.95	2231338.15		
		4	590520.23	2231327.25			12	590635.20	2231330.96		
		5	590490.51	2231374.54			13	590644.75	2231318.25		
		6	590488.66	2231373.21			14	590655.80	2231326.18		
		7	590488.02	2231374.48			15	590669.94	2231309.84		
		8	590470.89	2231363.15			16	590671.63	2231310.74		
		9	590471.96	2231361.54			124	3У54	1	590780.43	2231429.83
		10	590509.90	2231308.39					2	590777.41	2231434.03
		11	590523.19	2231291.84					3	590779.92	2231435.98
		12	590529.52	2231284.73					4	590775.25	2231441.31
121	3У51	1	590530.46	2231192.78					5	590774.09	2231440.37
		2	590538.09	2231201.17					6	590766.52	2231449.67
		3	590504.05	2231237.46					7	590764.44	2231447.79
		4	590472.04	2231209.40					8	590760.10	2231443.98
		5	590471.19	2231208.65	9	590759.69			2231444.51		
		6	590494.07	2231186.29	10	590756.26			2231443.50		
	7	590504.59	2231175.66	11	590724.02	2231424.92					
	8	590505.86	2231176.73	12	590732.65	2231412.04					
	9	590520.08	2231188.68	13	590737.18	2231406.29					
122	3У52	1	590589.75	2231285.13	14	590738.92	2231405.21				
		2	590591.19	2231289.13	15	590742.68	2231402.74				



№ участка на чертеже	Условные номера земельных участков	№ точки	X	Y	№ участка на чертеже	Условные номера земельных участков	№ точки	X	Y			
		16	590746.21	2231406.26			5	590869.03	2231378.69			
		17	590759.21	2231414.47			6	590868.47	2231374.42			
125	3У55	1	590855.94	2231354.88			7	590861.64	2231362.37			
		2	590861.64	2231362.37			8	590841.61	2231386.89			
		3	590841.61	2231386.89			9	590837.76	2231392.83			
		4	590837.76	2231392.83			10	590842.97	2231397.00			
		5	590842.97	2231397.00			11	590852.94	2231402.14			
		6	590852.94	2231402.14			12	590866.12	2231414.07			
		7	590866.12	2231414.07			127	3У57	1	590792.66	2231358.70	
		8	590868.08	2231428.69					2	590808.84	2231373.39	
		9	590839.64	2231403.98					3	590785.82	2231401.02	
		10	590832.51	2231397.44					4	590770.48	2231389.57	
				11	590816.32	2231413.97			128	3У58	1	590722.24
			12	590803.19	2231427.42			2			590734.76	2231341.22
			13	590797.08	2231433.70			3			590728.20	2231336.06
			14	590783.80	2231448.26			4			590725.77	2231330.84
			15	590764.23	2231469.84			5			590730.57	2231324.06
			16	590751.99	2231482.98			6			590736.60	2231316.71
			17	590747.67	2231470.23			7			590740.45	2231311.90
			18	590766.52	2231449.67			8			590745.53	2231316.37
			19	590774.09	2231440.37			9			590761.84	2231331.01
			20	590775.25	2231441.31			10			590733.27	2231367.70
			21	590779.92	2231435.98			129	3У59	1	590563.43	2231221.77
			22	590777.41	2231434.03					2	590569.18	2231215.14
			23	590780.43	2231429.83					3	590595.08	2231185.31
			24	590780.86	2231429.35					4	590597.09	2231182.99
			25	590781.64	2231430.04					5	590613.41	2231197.53
			26	590797.15	2231412.62					6	590612.32	2231198.80
			27	590801.42	2231416.94					7	590610.95	2231200.25
			28	590809.92	2231407.66					8	590614.50	2231203.78
			29	590823.45	2231392.12					9	590614.01	2231204.30
			30	590824.07	2231387.16					10	590588.05	2231232.57
			31	590830.86	2231379.50					11	590581.33	2231239.88
126	3У56	1	590878.55	2231427.89			12	590566.90	2231226.24			
		2	590886.12	2231421.72			13	590567.76	2231225.27			
		3	590878.96	2231402.17			130	3У60	1	590531.37	2231121.33	
		4	590875.10	2231387.69					2	590545.33	2231137.61	



№ участка на чертеже	Условные номера земельных участков	№ точки	X	Y	№ участка на чертеже	Условные номера земельных участков	№ точки	X	Y
		3	590544.09	2231138.92			29	590796.93	2231347.56
4	590538.64	2231144.69	30	590796.48	2231348.19				
5	590551.92	2231157.26	31	590815.98	2231366.72				
6	590543.34	2231168.32	32	590830.86	2231379.50				
7	590538.74	2231165.32	33	590824.07	2231387.16				
8	590536.14	2231166.01	34	590808.84	2231373.39				
9	590523.29	2231154.00	35	590792.66	2231358.70				
10	590529.55	2231147.33	36	590789.06	2231355.02				
11	590536.96	2231139.24	37	590783.19	2231350.35				
131	3У61	1	590533.27	2231089.71	38	590772.69	2231342.58		
		2	590542.69	2231098.67	39	590765.20	2231333.94		
		3	590546.55	2231100.89	40	590761.84	2231331.01		
		4	590564.62	2231119.22	41	590745.53	2231316.37		
		5	590569.66	2231126.21	42	590740.45	2231311.90		
		6	590593.92	2231148.96	43	590729.15	2231302.37		
		7	590598.73	2231152.92	44	590724.97	2231307.72		
		8	590611.76	2231166.13	45	590706.26	2231289.84		
		9	590611.70	2231166.19	46	590699.72	2231283.83		
		10	590630.38	2231183.39	47	590695.12	2231279.73		
		11	590649.10	2231201.71	48	590671.32	2231257.11		
		12	590653.15	2231212.42	49	590668.63	2231254.44		
		13	590664.29	2231223.91	50	590667.18	2231251.98		
		14	590691.85	2231250.04	51	590660.82	2231246.79		
		15	590704.53	2231263.27	52	590659.42	2231248.37		
		16	590704.20	2231263.70	53	590652.37	2231242.00		
		17	590716.59	2231274.47	54	590640.93	2231232.79		
		18	590718.19	2231272.73	55	590620.81	2231252.47		
		19	590719.80	2231274.26	56	590589.75	2231285.13		
		20	590731.05	2231283.79	57	590577.71	2231298.56		
		21	590733.73	2231286.07	58	590577.95	2231300.54		
		22	590747.20	2231298.11	59	590565.74	2231290.99		
		23	590744.67	2231301.00	60	590567.20	2231290.90		
		24	590760.08	2231314.93	61	590571.66	2231288.54		
		25	590764.38	2231318.50	62	590575.93	2231285.19		
		26	590778.36	2231331.25	63	590580.51	2231283.00		
		27	590786.30	2231337.98	64	590585.79	2231278.00		
		28	590794.70	2231345.55	65	590584.75	2231276.98		



№ участка на чертеже	Условные номера земельных участков	№ точки	X	Y	№ участка на чертеже	Условные номера земельных участков	№ точки	X	Y
		15	590736.77	2231151.02			10	590716.59	2231274.47
		16	590730.49	2231148.94			11	590704.20	2231263.70
		17	590731.81	2231146.87			12	590704.53	2231263.27
		18	590708.79	2231134.40			13	590715.24	2231249.40
		19	590706.08	2231139.05			14	590708.60	2231244.60
		20	590695.50	2231154.39			15	590714.73	2231236.24
		21	590686.65	2231167.81			16	590710.84	2231233.44
		22	590671.49	2231189.34			17	590718.57	2231221.50
		23	590653.15	2231212.42			18	590717.63	2231220.80
		24	590649.10	2231201.71			19	590721.62	2231214.93
		25	590671.29	2231175.32			20	590718.88	2231213.00
		26	590687.22	2231156.84			21	590701.96	2231205.29
		27	590700.84	2231130.57			22	590714.04	2231180.52
		28	590664.99	2231096.24			23	590716.62	2231177.90
		29	590642.48	2231069.80			24	590736.65	2231192.82
		30	590630.04	2231054.40			25	590752.22	2231203.71
		31	590609.21	2231033.45			26	590760.10	2231208.28
		32	590583.60	2231011.04			27	590765.58	2231211.80
138	3У68	1	590714.43	2231175.33			28	590759.37	2231222.09
		2	590716.62	2231177.90			29	590747.62	2231240.76
		3	590714.04	2231180.52			30	590756.11	2231246.21
		4	590701.96	2231205.29			31	590758.66	2231247.85
		5	590698.53	2231203.99			32	590775.13	2231264.49
		6	590692.74	2231201.80			33	590774.21	2231265.43
		7	590676.39	2231193.41			34	590769.72	2231271.07
		8	590686.65	2231167.81			35	590759.55	2231284.06
		9	590695.50	2231154.39			1	590815.32	2231241.00
		10	590706.08	2231139.05			2	590822.04	2231247.52
139	3У69	1	590759.55	2231284.06	140	3У70	3	590795.31	2231286.38
		2	590754.82	2231290.30	4		590785.69	2231279.98	
		3	590748.79	2231296.44	5		590798.76	2231263.06	
		4	590747.62	2231297.63	1		590915.25	2231924.00	
		5	590747.20	2231298.11	2	590936.72	2231908.96		
		6	590733.73	2231286.07	3	590958.11	2231894.61		
		7	590731.05	2231283.79	4	590993.34	2231871.91		
		8	590719.80	2231274.26	5	591011.20	2231859.75		
		9	590718.19	2231272.73	141	3У71	6	591015.31	2231859.08



№ участка на чертеже	Условные номера земельных участков	№ точки	X	Y	№ участка на чертеже	Условные номера земельных участков	№ точки	X	Y
		7	591028.87	2231851.25			44	591178.39	2231677.53
		8	591045.55	2231839.29			45	591179.12	2231676.61
		9	591050.06	2231835.92			46	591200.81	2231699.77
		10	591051.84	2231838.37			47	591202.89	2231703.45
		11	591064.79	2231829.64			48	591202.89	2231712.29
		12	591077.71	2231820.95			49	591195.18	2231718.91
		13	591078.67	2231822.38			50	591160.86	2231748.37
		14	591084.81	2231818.03			51	591158.39	2231747.16
		15	591082.75	2231814.89			52	591157.86	2231748.31
		16	591090.50	2231808.76			53	591127.68	2231768.68
		17	591091.31	2231809.82			54	591122.75	2231762.73
		18	591103.44	2231800.71			55	591121.25	2231764.00
		19	591125.94	2231786.53			56	591114.94	2231755.82
		20	591135.13	2231780.76			57	591113.56	2231756.71
		21	591139.04	2231777.95			58	591102.14	2231742.42
		22	591163.29	2231761.46			59	591103.49	2231741.26
		23	591175.33	2231754.03			60	591076.69	2231713.75
		24	591185.10	2231746.85			61	591074.35	2231710.04
		25	591206.60	2231732.76			62	591074.20	2231706.10
		26	591223.39	2231718.96			63	591084.95	2231695.67
		27	591227.96	2231715.83			64	591083.98	2231694.65
		28	591225.30	2231710.24			65	591080.75	2231691.26
		29	591247.65	2231690.23			66	591096.95	2231671.70
		30	591249.44	2231688.64			67	591085.30	2231650.53
		31	591246.21	2231684.78			68	591081.33	2231652.50
		32	591241.97	2231688.29			69	591089.46	2231668.94
		33	591233.70	2231696.24			70	591086.43	2231675.72
		34	591220.18	2231707.71			71	591075.08	2231689.56
		35	591203.66	2231687.35			72	591066.50	2231699.68
		36	591190.09	2231671.88			73	591062.37	2231696.53
		37	591188.16	2231669.68			74	591059.86	2231699.29
		38	591183.79	2231664.35			75	591046.59	2231691.61
		39	591184.17	2231649.13			76	591039.39	2231684.92
		40	591172.79	2231636.98			77	591016.88	2231706.73
		41	591176.08	2231656.44			78	591005.81	2231722.29
		42	591164.57	2231662.60			79	590995.86	2231740.12
		43	591166.79	2231665.21			80	590998.70	2231744.93



№ участка на чертеже	Условные номера земельных участков	№ точки	X	Y	№ участка на чертеже	Условные номера земельных участков	№ точки	X	Y
		81	590988.33	2231762.24			118	590899.60	2231938.54
		82	590975.57	2231777.94			119	590906.06	2231931.73
		83	590980.36	2231788.01			1	590915.25	2231924.00
		84	591013.78	2231842.52					
		85	591000.31	2231850.78			120	591016.60	2231828.65
		86	590985.93	2231860.77			121	591031.74	2231820.96
		87	590988.00	2231863.87			122	591034.42	2231823.29
		88	590967.66	2231877.82			123	591037.81	2231821.27
		89	590957.85	2231866.83			124	591040.77	2231825.57
		90	590944.62	2231851.89			125	591043.72	2231823.81
		91	590936.69	2231843.92			126	591053.78	2231816.63
		92	590940.12	2231840.50			127	591063.38	2231813.59
		93	590930.76	2231828.96			128	591077.91	2231802.18
		94	590918.51	2231812.10			129	591095.89	2231789.83
		95	590906.56	2231816.58			130	591114.82	2231772.37
		96	590920.34	2231824.67			131	591074.45	2231727.50
		97	590926.30	2231832.10			132	591067.13	2231719.33
		98	590913.12	2231843.44			133	591050.77	2231702.64
		99	590915.31	2231845.51			134	591041.69	2231707.88
		100	590918.12	2231846.36			135	591037.77	2231703.49
		101	590921.04	2231849.04			136	591035.34	2231702.78
		102	590920.32	2231850.57			137	591017.17	2231717.92
		103	590920.92	2231851.05			138	591024.62	2231725.24
		104	590920.19	2231851.75			139	591025.75	2231724.43
		105	590923.21	2231855.13			140	591027.13	2231725.64
		106	590930.66	2231849.18			141	591028.72	2231724.81
		107	590958.82	2231877.58			142	591033.12	2231729.58
		108	590944.46	2231889.11			143	591026.77	2231736.57
		109	590931.00	2231899.60			144	591024.00	2231733.05
		110	590917.01	2231909.75			145	591019.58	2231737.08
		111	590910.75	2231914.48			146	591018.12	2231735.25
		112	590888.23	2231933.94			147	591012.04	2231739.36
		113	590878.60	2231948.20			148	591009.77	2231736.47
		114	590859.54	2231980.18			149	591004.29	2231741.03
		115	590885.04	2231964.35			150	591002.12	2231744.08
		116	590907.22	2231962.54			151	591001.20	2231749.38
		117	590899.81	2231944.52			152	590987.89	2231768.94



№ участка на чертеже	Условные номера земельных участков	№ точки	X	Y	№ участка на чертеже	Условные номера земельных участков	№ точки	X	Y
		153	590990.66	2231773.89			9	591121.25	2231764.00
		154	590984.66	2231779.83			10	591114.94	2231755.82
		155	590988.75	2231783.97			11	591113.56	2231756.71
		156	590990.41	2231785.65			12	591102.14	2231742.42
		157	591001.78	2231797.10			13	591103.49	2231741.26
		158	590999.87	2231798.57			14	591113.31	2231732.29
		159	590997.32	2231801.99			15	591128.09	2231716.54
		160	591001.86	2231809.43			16	591132.06	2231712.83
		161	591006.47	2231814.32			1	591121.47	2231652.12
		162	591010.26	2231819.50			2	591122.59	2231653.45
		120	591016.60	2231828.65	146	3У76	3	591150.28	2231683.89
142	3У72	1	591223.39	2231718.96			4	591143.96	2231694.73
		2	591255.99	2231758.56			5	591135.53	2231703.98
		3	591258.10	2231760.94			6	591134.63	2231705.58
		4	591216.82	2231787.84			7	591121.11	2231696.07
		5	591216.82	2231787.84			8	591117.75	2231695.42
		6	591186.76	2231749.06			9	591112.95	2231692.54
		7	591185.10	2231746.85			10	591105.96	2231685.91
		8	591206.60	2231732.76			11	591101.49	2231690.30
143	3У73	1	591185.10	2231746.85			12	591099.82	2231688.41
		2	591186.76	2231749.06			13	591089.04	2231699.96
		3	591216.25	2231787.08			14	591078.91	2231710.81
		4	591216.82	2231787.84			15	591076.69	2231713.75
		5	591207.61	2231795.60			16	591074.35	2231710.04
		6	591175.33	2231754.03			17	591074.20	2231706.10
144	3У74	1	591163.29	2231761.46			18	591084.95	2231695.67
		2	591175.33	2231754.03			19	591083.98	2231694.65
		3	591207.61	2231795.60			20	591080.75	2231691.26
		4	591194.17	2231804.87			21	591096.95	2231671.70
145	3У75	1	591134.22	2231706.74	147	3У77	1	591029.05	2231782.27
		2	591137.69	2231710.00			2	591040.54	2231798.85
		3	591132.61	2231715.34			3	591053.78	2231816.63
		4	591140.11	2231723.23			4	591043.72	2231823.81
		5	591158.39	2231747.16			5	591040.77	2231825.57
		6	591157.86	2231748.31			6	591037.81	2231821.27
		7	591127.68	2231768.68			7	591031.74	2231820.96
		8	591122.75	2231762.73			8	591016.60	2231828.65



№ участка на чертеже	Условные номера земельных участков	№ точки	X	Y	№ участка на чертеже	Условные номера земельных участков	№ точки	X	Y
		9	591010.26	2231819.50			3	590906.09	2231867.68
		10	591006.47	2231814.32			4	590914.79	2231871.37
		11	591001.86	2231809.43			5	590925.22	2231872.87
		12	590997.32	2231801.99			6	590930.08	2231874.33
		13	590999.87	2231798.57			7	590944.46	2231889.11
		14	591015.02	2231786.85			8	590931.00	2231899.60
		15	591021.36	2231779.77			9	590917.01	2231909.75
		16	591023.87	2231776.98			10	590910.75	2231914.48
148	3У78	1	591064.79	2231829.64			11	590898.98	2231902.03
		2	591069.90	2231836.63			12	590895.06	2231896.36
		3	591068.60	2231839.27			13	590890.39	2231885.19
		4	591077.27	2231853.73			14	590889.37	2231875.61
		5	591087.04	2231851.67			15	590891.77	2231873.05
		6	591111.12	2231879.07	152	3У82	1	590488.69	2232611.93
		7	591092.26	2231897.09			2	590475.00	2232611.29
		8	591053.95	2231851.67			3	590473.02	2232606.54
		9	591045.55	2231839.29			4	590437.03	2232588.10
		10	591050.06	2231835.92			5	590434.96	2232589.41
		11	591051.84	2231838.37			6	590430.30	2232587.98
		12	591063.23	2231830.62			7	590416.98	2232587.00
149	3У79	1	590981.94	2232000.57			8	590408.30	2232597.19
		2	590975.57	2232009.96			9	590396.91	2232586.55
		3	590969.82	2232009.93			10	590396.36	2232586.97
		4	590926.36	2231961.74			11	590386.72	2232577.74
		5	590932.85	2231956.52			12	590370.47	2232591.74
		6	590939.19	2231951.48	13	590370.37	2232593.38		
150	3У80	1	590939.19	2231951.48	14	590368.03	2232596.03		
		2	590932.85	2231956.52	15	590366.00	2232594.52		
		3	590919.56	2231967.23	16	590356.38	2232606.60		
		4	590918.56	2231966.81	17	590343.79	2232631.98		
		5	590901.41	2231947.31	18	590336.97	2232653.96		
		6	590899.81	2231944.52	19	590328.41	2232680.60		
		7	590899.60	2231938.54	20	590323.72	2232676.41		
		8	590906.06	2231931.73	21	590338.80	2232625.70		
		9	590915.25	2231924.00	22	590340.16	2232619.71		
151	3У81	1	590897.66	2231865.24	23	590344.03	2232611.79		
		2	590903.60	2231870.53	24	590344.59	2232610.56		



№ участка на чертеже	Условные номера земельных участков	№ точки	X	Y	№ участка на чертеже	Условные номера земельных участков	№ точки	X	Y
		25	590345.12	2232610.80			5	590397.11	2232541.80
		26	590355.53	2232588.12			6	590400.62	2232534.53
		27	590351.37	2232585.16			7	590402.12	2232526.13
		28	590357.37	2232577.10			8	590400.90	2232522.20
		29	590370.30	2232561.06			9	590399.24	2232518.49
		30	590370.65	2232560.63			10	590394.08	2232512.50
		31	590372.18	2232562.23			11	590384.80	2232504.86
		32	590375.65	2232559.02			12	590370.65	2232497.13
		33	590383.01	2232551.82			13	590366.97	2232498.49
		34	590383.86	2232552.73			14	590361.56	2232504.98
		35	590387.27	2232549.48			15	590353.68	2232515.37
		36	590386.43	2232548.60			1	590385.62	2232545.81
		37	590387.43	2232547.56			2	590387.43	2232547.56
		38	590385.62	2232545.81			3	590386.43	2232548.60
		39	590382.57	2232542.87			4	590387.27	2232549.48
		40	590386.04	2232542.64			5	590383.86	2232552.73
		41	590397.11	2232541.80			6	590383.01	2232551.82
		42	590400.62	2232534.53			7	590375.65	2232559.02
		43	590402.12	2232526.13	154	3У84	8	590372.18	2232562.23
		44	590409.86	2232532.54			9	590370.65	2232560.63
		45	590407.81	2232535.54			10	590370.30	2232561.06
		46	590400.53	2232545.90			11	590339.48	2232534.34
		47	590394.87	2232554.00			12	590353.72	2232517.77
		48	590397.52	2232556.47			13	590356.66	2232517.40
		49	590403.82	2232562.34			14	590357.24	2232521.32
		50	590402.77	2232563.59			15	590380.89	2232542.98
		51	590419.79	2232576.14			16	590382.57	2232542.87
		52	590430.31	2232577.30			1	590357.37	2232577.10
		53	590429.75	2232577.99			2	590351.37	2232585.16
		54	590445.47	2232586.60			3	590355.53	2232588.12
		55	590447.60	2232584.17	155	3У85	4	590344.86	2232610.68
		56	590455.95	2232590.33			5	590344.59	2232610.56
		57	590473.82	2232603.54			6	590344.03	2232611.79
153	3У83	1	590356.66	2232517.40			7	590341.60	2232610.69
		2	590357.24	2232521.32			8	590342.15	2232609.45
		3	590380.89	2232542.98			9	590303.45	2232591.86
		4	590386.04	2232542.64			10	590323.34	2232553.00



№ участка на чертеже	Условные номера земельных участков	№ точки	X	Y	№ участка на чертеже	Условные номера земельных участков	№ точки	X	Y
		11	590334.06	2232562.31			6	591137.62	2231804.32
		12	590347.28	2232570.74			7	591137.87	2231804.12
156	3У86	1	590344.03	2232611.79			8	591140.26	2231807.23
		2	590340.16	2232619.71			9	591140.93	2231808.16
		3	590338.80	2232625.70			10	591160.83	2231831.23
		4	590331.84	2232623.75			11	591148.96	2231841.84
		5	590300.51	2232616.52			12	591129.40	2231860.87
		6	590303.45	2232591.86			13	591128.43	2231860.91
		7	590342.15	2232609.45			14	591119.09	2231849.45
		8	590341.60	2232610.69			15	591112.94	2231841.80
157	3У87	1	590292.53	2232653.26			16	591096.19	2231816.68
		2	590299.98	2232656.88			17	591092.87	2231811.84
		3	590321.11	2232674.20			18	591092.49	2231811.37
		4	590323.72	2232676.41			19	591091.31	2231809.82
		5	590328.41	2232680.60			20	591103.44	2231800.71
		6	590352.58	2232701.21	161	3У91	1	590990.57	2231938.82
		7	590352.73	2232701.33			2	591022.72	2231978.63
		8	590323.95	2232730.53			3	591006.91	2231992.40
		9	590277.33	2232684.55			4	591002.51	2231987.65
		10	590276.34	2232674.41			5	590971.52	2231953.17
158	3У88	1	590336.97	2232653.96			6	590990.57	2231938.82
		2	590372.69	2232686.19	162	3У92	1	590540.19	2231696.12
		3	590354.65	2232699.39			2	590576.71	2231738.39
		4	590352.73	2232701.33			3	590570.79	2231743.57
		5	590352.58	2232701.21			4	590553.39	2231760.62
		6	590328.41	2232680.60			5	590530.98	2231735.17
159	3У89	1	590353.69	2232639.33			6	590516.77	2231719.04
		2	590381.07	2232661.04	163	3У93	1	590530.98	2231735.17
		3	590390.20	2232672.63			2	590553.39	2231760.62
		4	590372.69	2232686.19			3	590520.28	2231790.74
		5	590336.97	2232653.96			4	590499.56	2231755.48
		6	590343.79	2232631.98			5	590523.70	2231740.40
160	3У90	1	591125.94	2231786.53	164	3У94	1	590489.38	2231761.84
		2	591129.12	2231791.91			2	590508.38	2231795.25
		3	591128.67	2231792.22			3	590471.31	2231823.65
		4	591134.24	2231799.68			4	590451.02	2231788.19
		5	591134.98	2231800.70			5	590477.90	2231769.00

№ участка на чертеже	Условные номера земельных участков	№ точки	X	Y
165	3У95	1	590451.02	2231788.19
		2	590471.31	2231823.65
		3	590433.76	2231851.52
		4	590412.81	2231815.40
		5	590413.89	2231814.64
		6	590423.10	2231808.10
166	3У96	1	590412.81	2231815.40
		2	590433.76	2231851.52
		3	590396.83	2231882.69
		4	590377.90	2231843.22
		5	590382.89	2231836.68
167	3У97	1	590433.76	2231851.52
		2	590455.70	2231889.67
		3	590415.62	2231923.17
		4	590396.83	2231882.69
168	3У98	1	590471.31	2231823.65
		2	590491.35	2231858.62
		3	590455.70	2231889.67
		4	590433.76	2231851.52
169	3У99	1	590508.38	2231795.25
		2	590525.66	2231829.25
		3	590491.35	2231858.62
		4	590471.31	2231823.65
170	3У100	1	590532.50	2231840.54
		2	590548.86	2231867.74
		3	590532.78	2231887.15
		4	590510.18	2231860.25
171	3У101	1	590510.18	2231860.25
		2	590532.78	2231887.15
		3	590556.83	2231916.12
		4	590525.84	2231929.08
		5	590486.89	2231882.33
172	3У102	1	590486.89	2231882.33

№ участка на чертеже	Условные номера земельных участков	№ точки	X	Y
		2	590525.84	2231929.08
		3	590502.86	2231945.62
		4	590464.27	2231902.87
173	3У103	1	590464.27	2231902.87
		2	590502.86	2231945.62
		3	590478.99	2231962.81
		4	590442.89	2231924.27
174	3У104	1	590442.89	2231924
		2	590478.99	2231963
		3	590501.24	2231993
		4	590513.93	2232010
		5	590509.78	2232013
		6	590496.97	2231996
		7	590493.01	2231999
		8	590480.20	2231981
		9	590466.72	2231964
		10	590435.70	2231931
175	3У105	1	590466.72	2231964.05
		2	590445.61	2231978.94
		3	590417.94	2231948.45
		4	590435.70	2231931.40
176	3У106	1	590466.72	2231964.05
		2	590480.20	2231981.39
		3	590444.19	2232006.45
		4	590431.34	2231989.01
		5	590445.61	2231978.94
177	3У107	1	590480.20	2231981.39
		2	590493.01	2231998.75
		3	590460.96	2232021.05
		4	590457.00	2232023.81
		5	590444.19	2232006.45



4. Каталог координат границы проекта межевания

Таблица 5

№ точки	Координаты, м	
	X	Y
1	590423.21	2230655.26
2	590452.63	2230705.24
3	590567.43	2230827.57
4	590656.69	2230919.95
5	590692.61	2230951.49
6	590702.60	2230961.46
7	590718.06	2230985.35
8	590731.65	2231021.89
9	590764.45	2231091.70
10	590785.06	2231117.46
11	590802.87	2231150.25
12	590826.31	2231228.09
13	590844.57	2231246.29
14	590855.82	2231271.12
15	590862.37	2231319.37
16	590873.61	2231334.36
17	590890.58	2231407.53
18	590903.93	2231442.99
19	590901.26	2231484.75
20	590916.33	2231512.52
21	590930.48	2231567.56
22	590934.05	2231609.83
23	590931.81	2231616.60
24	590927.74	2231621.56
25	590914.68	2231616.67
26	590921.38	2231602.33
27	590919.00	2231582.05
28	590913.54	2231574.04
29	590901.02	2231573.22
30	590866.18	2231593.90
31	590848.45	2231597.04
32	590829.88	2231590.75
33	590810.40	2231573.71
34	590804.93	2231569.37
35	590795.52	2231568.66
36	590778.64	2231582.00
37	590776.03	2231585.24
38	590799.55	2231614.33
39	590802.96	2231626.18

№ точки	Координаты, м	
	X	X
40	590799.10	2231651.91
41	590777.63	2231677.74
42	590766.82	2231678.73
43	590753.45	2231674.27
44	590750.27	2231673.99
45	590751.91	2231676.82
46	590765.80	2231685.59
47	590768.25	2231696.76
48	590785.86	2231711.58
49	590789.11	2231721.15
50	590799.69	2231736.39
51	590800.10	2231743.92
52	590794.07	2231753.47
53	590784.86	2231755.39
54	590770.19	2231778.21
55	590753.60	2231790.64
56	590740.73	2231792.10
57	590727.55	2231787.88
58	590727.24	2231791.67
59	590746.27	2231803.77
60	590746.81	2231811.18
61	590734.96	2231820.12
62	590723.00	2231818.11
63	590720.53	2231823.58
64	590722.27	2231837.00
65	590703.80	2231865.66
66	590685.54	2231876.43
67	590679.76	2231888.77
68	590680.09	2231896.89
69	590674.54	2231906.15
70	590673.71	2231935.49
71	590670.05	2231947.73
72	590663.31	2231951.88
73	590658.54	2231950.90
74	590656.26	2231953.31
75	590656.22	2231960.66
76	590646.38	2231976.24
77	590638.53	2231981.80
78	590644.51	2231992.44



79	590642.59	2231999.31
80	590646.87	2232009.51
81	590642.65	2232028.22
82	590634.62	2232044.62
83	590617.24	2232053.02
84	590613.27	2232052.27
85	590602.70	2232042.85
86	590591.51	2232039.34
87	590582.36	2232040.33
88	590576.81	2232045.44
89	590575.76	2232049.61
90	590596.62	2232060.81
91	590607.65	2232071.81
92	590604.30	2232081.06
93	590595.47	2232089.46
94	590587.82	2232092.75
95	590567.87	2232132.82
96	590542.54	2232137.46
97	590534.23	2232132.08
98	590532.79	2232142.84
99	590512.92	2232161.26
100	590457.96	2232182.06
101	590439.39	2232204.31
102	590437.26	2232218.29
103	590433.04	2232230.65
104	590420.91	2232232.95
105	590400.15	2232242.34
106	590395.92	2232261.01
107	590380.34	2232274.92
108	590373.79	2232276.56
109	590371.47	2232286.39
110	590375.24	2232295.47
111	590374.30	2232318.19
112	590370.10	2232337.59
113	590371.66	2232350.78
114	590368.98	2232358.61
115	590348.82	2232375.38
116	590343.80	2232390.32
117	590347.60	2232399.08
118	590357.63	2232411.90
119	590363.76	2232410.01
120	590368.46	2232401.71
121	590372.09	2232400.12
122	590383.88	2232399.06
123	590392.78	2232395.95

124	590394.00	2232400.85
125	590388.59	2232410.11
126	590375.34	2232422.44
127	590380.20	2232426.24
128	590409.95	2232401.76
129	590411.13	2232393.00
130	590402.73	2232385.80
131	590396.63	2232384.95
132	590389.69	2232387.97
133	590387.26	2232388.65
134	590376.24	2232389.51
135	590373.31	2232389.45
136	590367.85	2232387.62
137	590367.15	2232386.31
138	590370.91	2232383.77
139	590392.96	2232370.56
140	590397.18	2232362.51
141	590397.29	2232354.97
142	590405.66	2232338.31
143	590407.91	2232335.48
144	590410.15	2232336.49
145	590410.59	2232343.53
146	590412.84	2232345.65
147	590416.03	2232344.91
148	590416.81	2232341.50
149	590432.72	2232334.51
150	590439.48	2232340.11
151	590443.60	2232340.96
152	590436.96	2232328.81
153	590439.47	2232321.42
154	590447.97	2232307.40
155	590467.19	2232293.04
156	590476.10	2232293.64
157	590486.97	2232280.18
158	590546.00	2232247.94
159	590557.93	2232248.19
160	590572.80	2232236.36
161	590590.36	2232229.72
162	590600.75	2232233.30
163	590607.80	2232225.95
164	590626.22	2232211.63
165	590632.66	2232202.91
166	590648.02	2232196.72
167	590649.99	2232193.12
168	590650.10	2232182.79



169	590653.66	2232177.36
170	590664.53	2232152.66
171	590730.29	2232067.01
172	590755.96	2232013.36
173	590780.16	2231984.35
174	590786.88	2231970.28
175	590795.07	2231934.38
176	590798.29	2231933.25
177	590801.58	2231927.19
178	590795.41	2231905.94
179	590813.07	2231888.73
180	590820.51	2231889.16
181	590839.58	2231877.47
182	590853.35	2231864.97
183	590877.86	2231820.81
184	590872.75	2231812.74
185	590863.40	2231808.91
186	590868.08	2231802.53
187	590874.24	2231798.92
188	590880.98	2231798.50
189	590894.59	2231791.48
190	590912.66	2231790.42
191	590917.13	2231781.71
192	590937.90	2231776.61
193	590950.44	2231761.52
194	590972.77	2231721.56
195	590971.07	2231716.95
196	590960.65	2231712.28
197	590949.17	2231698.04
198	590949.59	2231690.48
199	590939.17	2231677.73
200	590938.32	2231662.21
201	590939.81	2231652.43
202	590953.63	2231639.90
203	590970.46	2231632.88
204	591005.64	2231628.84
205	591024.78	2231624.59
206	591038.88	2231616.73
207	591125.95	2231602.06
208	591194.30	2231598.24
209	591205.57	2231597.81
210	591222.80	2231592.08
211	591234.50	2231598.66
212	591278.38	2231596.97
213	591245.08	2231625.64

214	591226.50	2231645.04
215	591222.77	2231648.94
216	591233.87	2231670.98
217	591245.66	2231684.12
218	591289.19	2231736.18
219	591253.44	2231767.04
220	591242.10	2231776.83
221	591232.98	2231783.20
222	591213.60	2231796.74
223	591213.53	2231797.02
224	591213.45	2231797.08
225	591212.23	2231800.21
226	591209.96	2231804.18
227	591205.20	2231808.15
228	591174.66	2231829.25
229	591165.13	2231838.44
230	591152.59	2231848.19
231	591146.69	2231855.00
232	591139.31	2231867.93
233	591121.54	2231898.96
234	591115.52	2231907.70
235	591108.37	2231917.45
236	591100.31	2231928.00
237	591094.41	2231934.13
238	591074.82	2231956.20
239	591065.63	2231965.96
240	591060.75	2231970.27
241	591051.15	2231977.35
242	591026.52	2231992.09
243	591015.77	2231999.35
244	591001.36	2232007.98
245	590994.82	2232011.22
246	590984.50	2232013.37
247	590952.28	2232016.21
248	590948.15	2232015.56
249	590922.48	2231986.98
250	590910.13	2231978.09
251	590906.24	2231977.12
252	590904.16	2231976.56
253	590895.42	2231976.70
254	590887.93	2231978.23
255	590877.93	2231984.47
256	590870.72	2231990.16
257	590851.08	2232012.18
258	590842.75	2232022.72



259	590824.28	2232051.45
260	590793.25	2232096.20
261	590784.01	2232111.14
262	590759.29	2232157.07
263	590741.12	2232190.62
264	590726.89	2232220.62
265	590707.86	2232260.31
266	590691.95	2232298.26
267	590675.71	2232335.17
268	590669.83	2232348.80
269	590660.52	2232363.92
270	590649.28	2232374.75
271	590638.58	2232382.10
272	590623.71	2232387.84
273	590608.21	2232393.81
274	590562.92	2232410.91
275	590538.00	2232445.00
276	590548.28	2232470.71
277	590543.52	2232480.36
278	590546.03	2232502.39
279	590556.07	2232530.43
280	590588.67	2232571.68
281	590600.00	2232600.00
282	590567.00	2232650.00
283	590520.00	2232600.00
284	590519.20	2232600.44
285	590519.12	2232600.34
286	590518.18	2232601.00
287	590400.00	2232666.00
288	590393.10	2232671.81
289	590354.65	2232699.39
290	590273.00	2232772.00
291	590277.00	2232636.00
292	590375.15	2232443.80
293	590367.21	2232438.28
294	590364.53	2232442.06
295	590362.83	2232445.30
296	590361.78	2232447.49
297	590361.51	2232447.83
298	590357.32	2232453.23
299	590354.39	2232456.64
300	590350.81	2232461.79
301	590342.86	2232475.44
302	590339.97	2232479.33
303	590337.40	2232482.79

304	590332.13	2232489.28
305	590331.35	2232485.36
306	590334.04	2232476.19
307	590334.33	2232475.49
308	590337.84	2232467.01
309	590345.46	2232456.15
310	590347.78	2232451.25
311	590349.87	2232447.44
312	590350.04	2232447.14
313	590351.48	2232443.69
314	590352.45	2232442.94
315	590353.35	2232442.25
316	590353.51	2232442.13
317	590356.07	2232441.21
318	590357.12	2232440.57
319	590358.05	2232440.27
320	590358.51	2232440.12
321	590359.18	2232438.62
322	590362.30	2232434.87
323	590348.35	2232425.17
324	590329.20	2232402.07
325	590302.05	2232361.85
326	590286.42	2232340.23
327	590280.68	2232329.71
328	590277.23	2232318.87
329	590276.39	2232310.19
330	590278.24	2232292.98
331	590288.71	2232244.65
332	590298.02	2232208.89
333	590303.32	2232191.87
334	590311.45	2232170.27
335	590345.14	2232125.66
336	590379.49	2232081.80
337	590395.83	2232056.65
338	590401.96	2232047.66
339	590409.25	2232031.72
340	590411.89	2232010.28
341	590411.89	2232004.34
342	590406.57	2231985.88
343	590403.13	2231975.17
344	590388.16	2231935.25
345	590366.71	2231877.55
346	590363.68	2231865.98
347	590363.53	2231857.30
348	590365.41	2231843.72

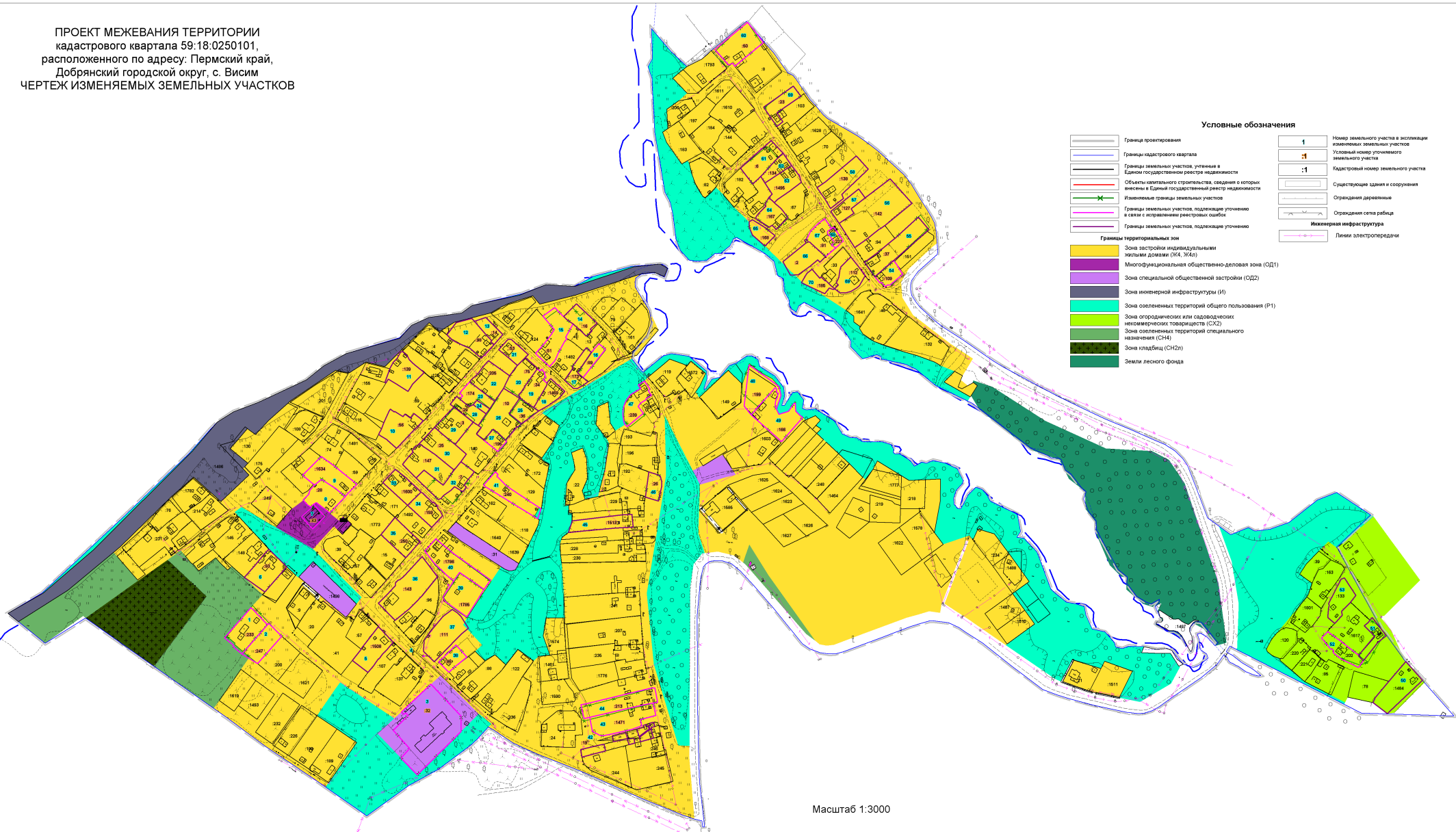


349	590370.77	2231829.26
350	590378.51	2231818.00
351	590431.32	2231774.98
352	590464.24	2231746.37
353	590484.84	2231727.30
354	590495.33	2231714.46
355	590499.58	2231701.31
356	590500.11	2231689.13
357	590498.90	2231682.62
358	590495.40	2231676.94
359	590491.10	2231673.37
360	590475.90	2231669.34
361	590467.46	2231668.25
362	590421.76	2231664.24
363	590382.54	2231663.97
364	590295.25	2231664.52
365	590231.11	2231665.63
366	590182.20	2231667.16
367	590175.08	2231667.56
368	590111.15	2231674.78
369	590110.80	2231672.00
370	590119.42	2231670.92
371	590121.72	2231661.81
372	590122.24	2231659.83
373	590128.34	2231641.27

374	590152.37	2231582.20
375	590190.72	2231497.59
376	590216.28	2231432.55
377	590226.71	2231408.64
378	590233.69	2231394.04
379	590252.53	2231366.01
380	590256.43	2231358.15
381	590238.57	2231341.92
382	590229.70	2231332.23
383	590195.21	2231285.66
384	590171.97	2231243.34
385	590171.88	2231243.23
386	590126.79	2231180.30
387	590129.18	2231176.88
388	590150.25	2231146.83
389	590178.95	2231105.87
390	590228.68	2231031.56
391	590269.74	2230976.36
392	590369.94	2230833.81
393	590416.07	2230768.85
394	590379.07	2230709.64
	590410.88	2230670.46
	590417.85	2230661.87
1	590423.21	2230655.26



ПРОЕКТ МЕЖЕВАНИЯ ТЕРРИТОРИИ
 кадастрового квартала 59:18:0250101,
 расположенного по адресу: Пермский край,
 Добрянский городской округ, с. Висим
 ЧЕРТЕЖ ИЗМЕНЯЕМЫХ ЗЕМЕЛЬНЫХ УЧАСТКОВ

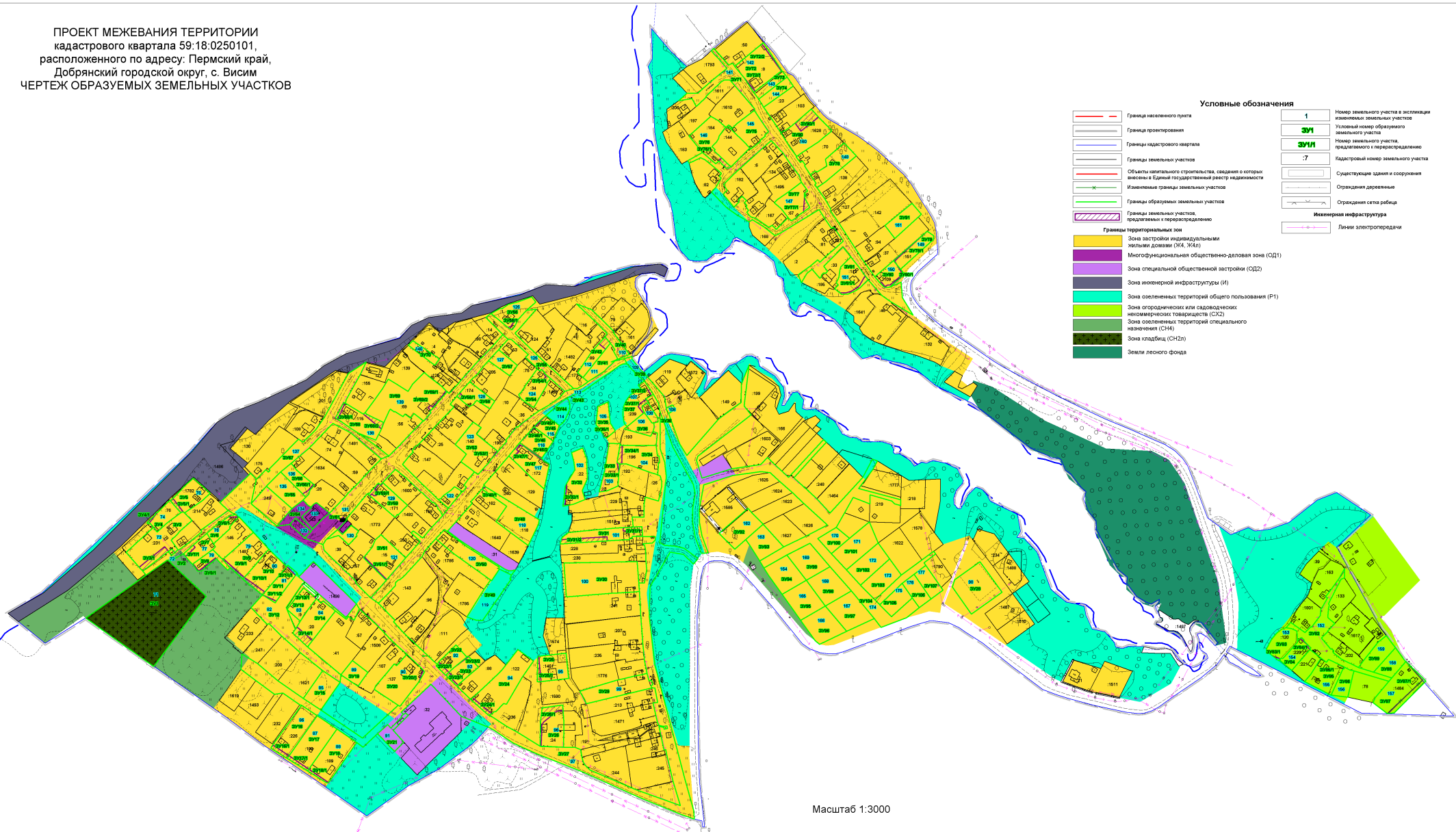


Условные обозначения

- | | | | |
|--|-------------------------------------------------------------------------------------------------------------|--|----------------------------------------------------------------------|
| | Граница проектирования | | Номер земельного участка в экспликации измененных земельных участков |
| | Граница кадастрового квартала | | Условный номер уточненного земельного участка |
| | Границы земельных участков, учтенные в Едином государственном реестре недвижимости | | Кадастровый номер земельного участка |
| | Объекты капитального строительства, сведения о которых внесены в Единый государственный реестр недвижимости | | Существующие здания и сооружения |
| | Изменяемые границы земельных участков | | Средствами деревьев |
| | Границы земельных участков, подлежащие уточнению в связи с исправлением реестровых ошибок | | Отраслевая сеть рабид |
| | Границы земельных участков, подлежащие уточнению | | Исконная инфраструктура |
| | Границы земельных участков, подлежащие уточнению | | Линии электропередачи |
-
- | | |
|--|------------------------------------------------------------------------|
| | Зона застройки индивидуальными жилыми домами (ИЖЗ) |
| | Многофункциональная общественно-деловая зона (ОД1) |
| | Зона специальной общественной застройки (ОД2) |
| | Зона инженерной инфраструктуры (И) |
| | Зона озелененных территорий общего пользования (П1) |
| | Зона огороднических или садоводческих некоммерческих товариществ (СН2) |
| | Зона озелененных территорий специального назначения (СН4) |
| | Зона кладбищ (СН2н) |
| | Земли лесного фонда |

Масштаб 1:3000

ПРОЕКТ МЕЖЕВАНИЯ ТЕРРИТОРИИ
 кадастрового квартала 59:18:0250101,
 расположенного по адресу: Пермский край,
 Добрянский городской округ, с. Висим
 ЧЕРТЕЖ ОБРАЗУЕМЫХ ЗЕМЕЛЬНЫХ УЧАСТКОВ



Условные обозначения

	Границы населенного пункта	1	Номер земельного участка в экспликации измененных земельных участков
	Граница проектирования	ЗУИ	Условный номер образуемого земельного участка
	Границы кадастрового квартала	ЗУИ/И	Номер земельного участка, предлагаемого к перераспределению
	Границы земельных участков	:7	Кадастровый номер земельного участка
	Объекты капитального строительства, сведения о которых внесены в Единый государственный реестр недвижимости		Существующие здания и сооружения
	Измененные границы земельных участков		Ограждения дачные
	Границы образуемых земельных участков		Ограждения сети связи
	Границы земельных участков, предлагаемых к перераспределению		Инженерная инфраструктура
	Границы территориальных зон		Линии электропередачи
	Зона застройки индивидуальными жилыми домами (ОИ, ИЖС)		
	Многофункциональная общественно-деловая зона (ОД1)		
	Зона специальной общественной застройки (ОД2)		
	Зона инженерной инфраструктуры (И)		
	Зона озелененных территорий общего пользования (Р1)		
	Зона огородничества или садоводческих некоммерческих товариществ (СХ2)		
	Зона озелененных территорий специального назначения (СН4)		
	Зона кладбищ (СН2п)		
	Земли лесного фонда		

Масштаб 1:3000



Государственное бюджетное учреждение
Пермского края «Центр технической
инвентаризации и кадастровой оценки
Пермского края»

ПРОЕКТ
МЕЖЕВАНИЯ ТЕРРИТОРИИ
населенного пункта – село Висим,
Добрянский городской округ, Пермский край,
в границах кадастрового квартала 59:18:0250101

Пояснительная записка
ТОМ 2
Материалы по обоснованию

9005-2023-ПМТ

2023

Государственное бюджетное учреждение
Пермского края «Центр технической
инвентаризации и кадастровой оценки
Пермского края»

ПРОЕКТ
МЕЖЕВАНИЯ ТЕРРИТОРИИ
населенного пункта – село Висим,
Добрянский городской округ, Пермский край,
в границах кадастрового квартала 59:18:0250101

Пояснительная записка
ТОМ 2
Материалы по обоснованию

9005-2023-ПМТ

Руководитель проекта



Гивчак Е.В.

Руководитель работ



Кобелева В.В.

2023

Содержание

Раздел	Наименование	Стр.
	Проект межевания. Пояснительная записка. Том 1. Основная часть	
1	Описание проектных решений	4
2	Экспликация изменяемых и образуемых земельных участков	9
3	Каталог координат изменяемых и образуемых земельных участков	60
4	Каталог координат границы проекта планировки	101
	Чертеж изменяемых земельных участков. М 1:2000	Лист 1
	Чертеж образуемых земельных участков. 2 этап М 1:2000	Лист 2
	Проект межевания. Пояснительная записка. Том 2. Материалы по обоснованию	
1	Общие данные	4
2	Цель выполнения работы	7
3	Анализ современного использования территории	7
3.1	Местоположение и фактическое использование проектируемой территории	7
3.2	Анализ градостроительной документации	8
3.3	Зоны с особыми условиями использования территории. Установление публичных сервитутов	10
4	Основные технико-экономические показатели проекта межевания	15
	Приложения	16
	Экспликация земельных участков фактического землепользования	
	Чертеж фактического использования М 1:2000	Лист 1
	Схема границ зон с особыми условиями использования территории 1:2000	Лист 2



МАТЕРИАЛЫ ПО ОБОСНОВАНИЮ

1 ОБЩИЕ ДАННЫЕ

Проект межевания территории выполняется в отношении кадастрового квартала 59:18:0250101 с. Висим Добрянского городского округа Пермского края с целью последующего выполнения комплексных кадастровых работ.

Проект межевания разрабатывается на основании следующих документов:

1. Постановление администрации Добрянского городского округа от 28.12.2022 №3817 «О подготовке проекта межевания территории»;
2. Муниципальный контракт от 14.12.2022 № 27/2022 на выполнение работ по разработке проектов межевания территории и проведению комплексных кадастровых работ;
3. Техническое задание к муниципальному контракту от 14.12.2022 № 27/2022 на выполнение работ по разработке проектов межевания территории и проведение комплексных кадастровых работ.

При разработке проекта межевания территории были использованы следующие исходные данные:

- Генеральный план Добрянского городского округа, утвержденный решением Думы Добрянского городского округа от 26.08.2021г. №471;
- Правила землепользования и застройки Добрянского городского округа Пермского края, утвержденные постановлением администрации Добрянского городского округа от 20.09.2021г. №1878;
- топографическая съемка территории, масштаб 1:1000, выполненные ГБУ ПК «Центр технической инвентаризации и кадастровой оценки Пермского края» в феврале 2023 г;
- сведения государственного фонда данных, полученных в результате проведения землеустройства Управления Росреестра по Пермскому краю: картографический материал в виде цифрового планово-картографического материала в масштабе 1:2000, цифровых ортофотопланов 1:10000 на территорию с. Висим;
- кадастровые планы территории на кадастровый квартал 59:18:0250101;
- выписки из Единого государственного реестра недвижимости на земельные участки, расположенные в кадастровом квартале 59:18:0250101.

При разработке проекта межевания были использованы следующие документы, регламентирующие выполнение работ:

- Градостроительный кодекс Российской Федерации;
- Земельный кодекс Российской Федерации;
- Жилищный кодекс Российской Федерации;
- Федеральный закон от 13.07.2015 № 218-ФЗ «О государственной регистрации недвижимости»;
- Федеральный закон от 24.07.2007 № 221-ФЗ «О кадастровой деятельности»;

- Федеральный закон от 30.12.2015 № 431-ФЗ «О геодезии, картографии и пространственных данных и о внесении изменений в отдельные законодательные акты Российской Федерации»;

- Приказ Росреестра от 23.10.2020 г. № П/0393 «Об утверждении требований к точности и методам определения координат характерных точек границ земельного участка, требований к точности и методам определения координат характерных точек контура здания, сооружения или объекта незавершенного строительства на земельном участке, а также требований к определению площади здания, сооружения, помещения, машино-места»;

- Приказ Росреестра от 21.10.2020 г. № П/0391 «Об установлении Порядка уведомления правообладателями объектов недвижимости, на которых находятся пункты государственной геодезической сети, государственной нивелирной сети и государственной гравиметрической сети, а также лицами, выполняющими геодезические и картографические работы, федерального органа исполнительной власти, уполномоченного на оказание государственных услуг в сфере геодезии и картографии, о случаях повреждения или уничтожения пунктов государственной геодезической сети, государственной нивелирной сети и государственной гравиметрической сети»;

- «Инструкция по межеванию земель», утвержденная Роскомземом 08.04.1996;

- Приказ Росреестра от 04.08.2021 № П/0337 «Об установлении формы карты-плана территории, формы акта согласования местоположения границ земельных участков при выполнении комплексных кадастровых работ и требований к их подготовке»;

- Приказ Минэкономразвития России от 20.04.2015 № 244 «Об утверждении формы и содержания протокола заседания согласительной комиссии по вопросу согласования местоположения границ земельных участков при выполнении комплексных кадастровых работ»;

- Приказ Минэкономразвития России от 23.04.2015 № 254 «Об утверждении формы извещения о начале выполнения комплексных кадастровых работ и примерной формы и содержания извещения о проведении заседания согласительной комиссии по вопросу согласования местоположения границ земельных участков при выполнении комплексных кадастровых работ»;

- Приказ Минэкономразвития России от 06.11.2019 г. № 728 «Об утверждении формы сведений о выявленных расположенных в границах выполнения комплексных кадастровых работ земельных участках, сведения о которых отсутствуют в Едином государственном реестре недвижимости и в отношении которых у использующих их лиц отсутствуют документы, устанавливающие или подтверждающие право пользования земельным участком, в том числе на условиях сервитута, либо иные документы, допускающие в соответствии с земельным законодательством использование земельных участков без предоставления или установления сервитута, а также зданиях, сооружениях, объектах незавершенного строительства, сведения о которых отсутствуют в Едином государственном реестре недвижимости и в отношении которых у использующих их лиц отсутствуют правоустанавливающие или правоудостоверяющие документы»;



- Постановление Правительства Пермского края от 24.06.2015 № 416-п «Об утверждении Типового регламента работы согласительной комиссии по согласованию местоположения границ земельных участков при выполнении комплексных кадастровых работ на территории Пермского края»;

- Постановление Правительства Российской Федерации от 02 сентября 2009 № 717 «О нормах отвода земель для размещения автомобильных дорог и (или) объектов дорожного сервиса» (в редакции постановления Правительства Российской Федерации от 11 марта 2011 № 153);

- Приказ Министерства строительства и жилищно-коммунального хозяйства Российской Федерации от 09 февраля 2021 г. № 53/пр «Об утверждении СП 34.13330.2021 «СНИП 2.05.02-85* Автомобильные дороги»;

- Приказ Министерства строительства и жилищно-коммунального хозяйства Российской Федерации от 30 декабря 2016 г. № 1034/пр «Об утверждении СП 42.13330.2016. Свод правил. Градостроительство. Планировка и застройка городских и сельских поселений. Актуализированная редакция СНиП 2.07.01-89*»;

- Постановление Правительства Российской Федерации от 24 февраля 2009 года № 160 «О порядке установления охранных зон объектов электросетевого хозяйства и особых условий использования земельных участков, расположенных в границах таких зон»;

- Постановление Правительства РФ от 09 июня 1995 №578 «Об утверждении правил охраны линий и сооружений связи РФ»;

- Постановление Государственного комитета Российской Федерации по жилищной и строительной политике от 06 апреля 1998 г. № 18-30 «О принятии и введении в действие РДС 30-201-98 «Инструкция о порядке проектирования и установления красных линий в городах и других поселениях Российской Федерации»;

- ГКИНП-02-033-82 Инструкция по топографической съемке в масштабах 1:5000, 1:2000, 1:1000 и 1:500. Утверждена ГУГК 05.10.79. Введена в действие с 01.01.83 с поправками, утвержденными ГУГК 09.09.82 (Приказ № 436п). — М., Недра, 1982;

- СП 11-104-97 «Инженерно-геодезические изыскания для строительства», приложение Д (обязательное);

- ГОСТ Р 58854-2020 «Фотограмметрия. Требования к созданию ориентированных аэроснимков для построения стереомоделей застроенных территорий».



2. ЦЕЛЬ ВЫПОЛНЕНИЯ РАБОТ

Цель подготовки проекта межевания территории – установление границ земельных участков, на которых расположены объекты капитального строительства, определение местоположения границ образуемых и изменяемых земельных участков, установления красных линий для застроенных территорий.

3. АНАЛИЗ СОВРЕМЕННОГО ИСПОЛЬЗОВАНИЯ ТЕРРИТОРИИ

3.1 МЕСТОПОЛОЖЕНИЕ И ФАКТИЧЕСКОЕ ИСПОЛЬЗОВАНИЕ ТЕРРИТОРИИ ПРОЕКТИРОВАНИЯ

Территория проектирования расположена в южной части Добрянского городского округа Пермского края - с. Висим. Территория проектирования включает в себя преимущественно территорию для ведения личного подсобного хозяйства, для индивидуального жилищного строительства для ведения садоводства.

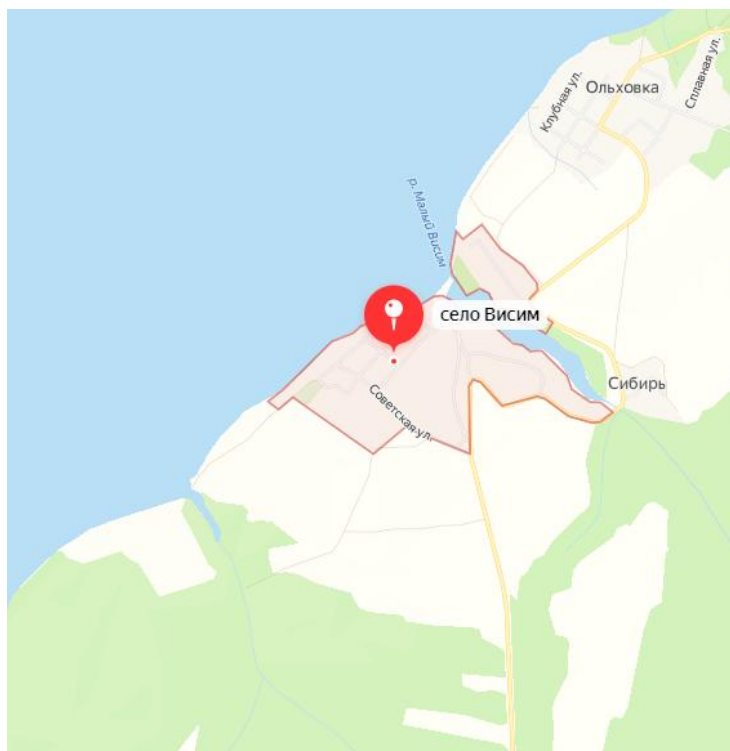


Рисунок 1- Проектируемая территория на плане Добрянского городского округа

Въезд на территорию квартала 59:18:0250101 осуществляется с улицы Советская.

Площадь территории в границах проектирования составляет – 91.16 га.

Рельеф площадки относительно ровный. Граница проектируемой территории представлена на Рисунке 2.



инфраструктуры, зоне сельскохозяйственного использования, зоне озелененных территорий общего пользования, зоне лесов, зоне кладбищ.(рисунок 3)

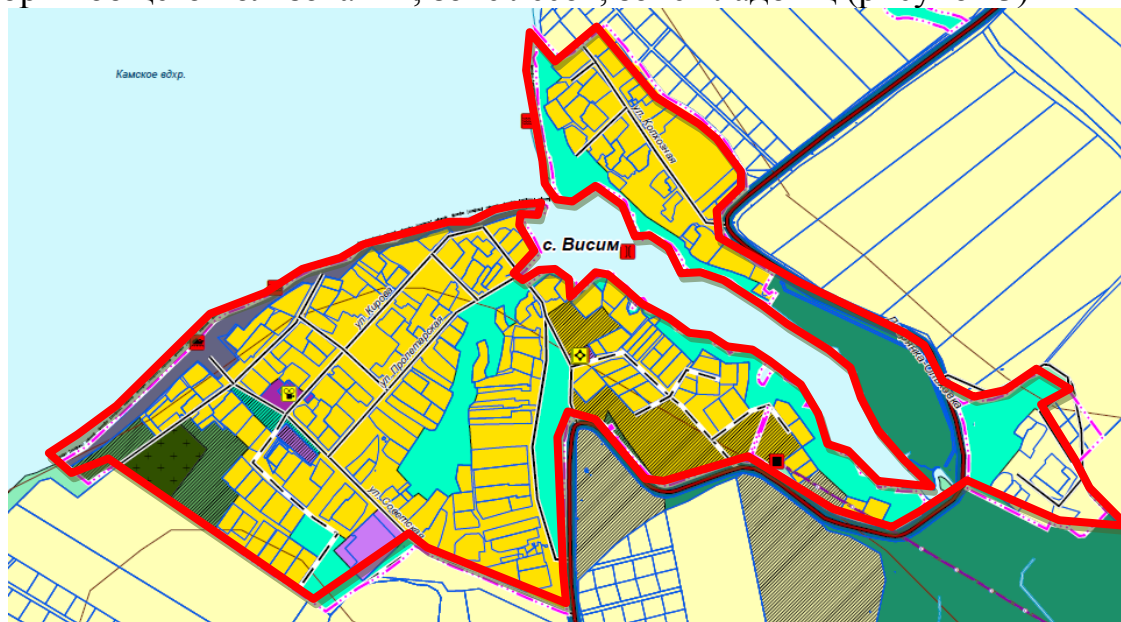


Рисунок 3 - Фрагмент карты функциональных зон городского округа
Генерального плана Добрянского городского округа

В соответствии с картой градостроительного зонирования Правил землепользования и застройки Добрянского городского округа Пермского края территория проектирования расположена в зоне застройки индивидуальными жилыми домами (Ж4, Ж4л), многофункциональной общественно-деловой зоне (ОД1), зоне специализированной общественной застройки (ОД2), зоне инженерной инфраструктуры (И), зоне садоводческих и огороднических некоммерческих товариществ (СХ2, СХ2л), производственной зоне сельскохозяйственных предприятий (СХ3), зоне озелененных территорий общего пользования (Р1), зоне кладбищ (СН2л), зоне озелененных территорий специального назначения (СН4), смотреть рисунок 4.

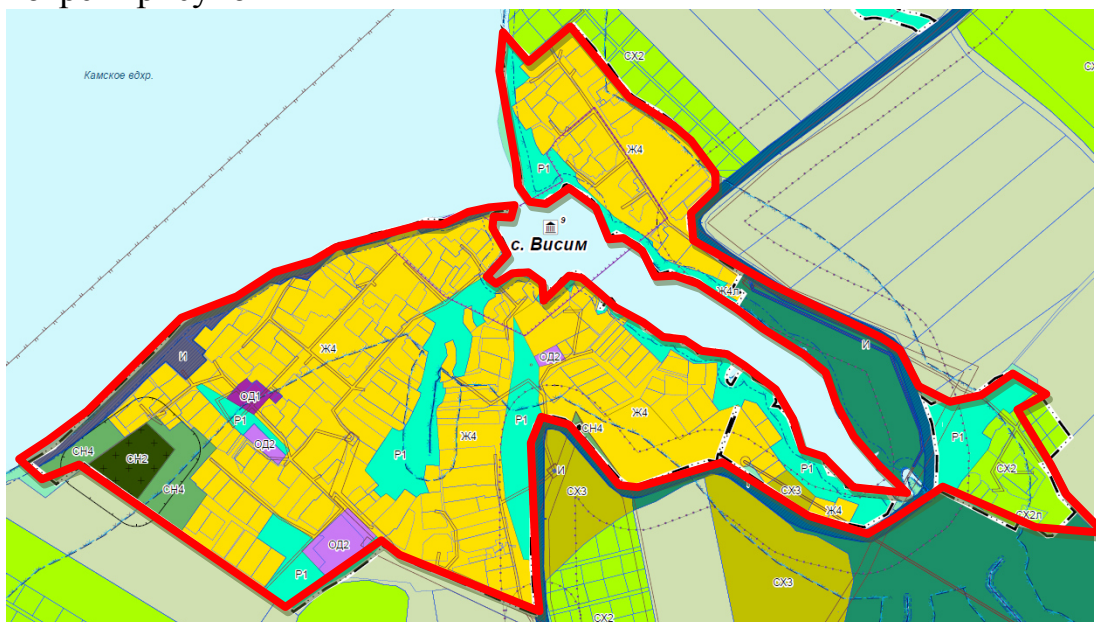


Рисунок 4- Фрагмент Карты градостроительного зонирования.
Правил землепользования и застройки Добрянского городского округа



3.3. ЗОНЫ С ОСОБЫМИ УСЛОВИЯМИ ИСПОЛЬЗОВАНИЯ ТЕРРИТОРИИ

Планировочным ограничением развития территории является наличие зон с особыми условиями использования территории. В соответствии с действующим законодательством к зонам с особыми условиями использования территории относятся — охранные, санитарно-защитные зоны, зоны охраны объектов культурного наследия (памятников истории и культуры) народов Российской Федерации, водоохранные зоны, зоны затопления, подтопления, зоны санитарной охраны источников питьевого и хозяйственно-бытового водоснабжения, зоны охраняемых объектов, иные зоны.

Проектируемая территория находится в зонах с особыми условиями использования:

- Зона с особыми условиями использования территории: Охранная зона ВЛ-10 кВ от ПС 110/6/10 кВ Промплощадка ф. «Висим», с учетным номером 59:18-6.134;

- Зона с особыми условиями использования территории: Охранная зона ВЛ 0.4 КВ ОТ ТП 166, с учетным номером 59:18-6.411;

- Зона с особыми условиями использования территории: Охранная зона ВЛ 0.4 КВ ОТ ТП 167, с учетным номером 59:18-6.377;

- Зона с особыми условиями использования территории: Охранная зона трансформаторной подстанции ТП 10/0,4кВ №10168, входящей в состав электросетевого комплекса "Промплощадка", с учетным номером 59:18-6.430;

- Зона с особыми условиями использования территории: Охранная зона ТП 10/0,4 кВ № 10166, ТП 10/0,4 кВ № 10167, входящей в состав электросетевого комплекса "Промплощадка", с учетным номером 59:18-6.310;

- Зона с особыми условиями использования территории: Охранная зона ВЛ 0.4 КВ ОТ ТП 168, с учетным номером 59:18-6.612;

- Зона с особыми условиями использования территории: Охранная зона ВЛ-10 кВ ф. Н.Лух ПС Искра-1, с учетным номером 59:18-6.230;

- Граница зоны с особыми условиями использования территории: Охранная зона ВЛ-0,4 кВ ф.3 от ТП-10168, с учетным номером 59:18-6.948;

- Граница зоны с особыми условиями использования территории: Прибрежная защитная полоса малых рек, впадающих в Камское водохранилище на территории Пермского края, Часть 69, с учетным номером 59:18-6.1038;

- Граница зоны с особыми условиями использования территории: Водоохранная зона малых рек, впадающих в Камское водохранилище на территории Пермского края, Часть 69, с учетным номером 59:18-6.1039;

- Граница зоны с особыми условиями использования территории: Охранная зона ВЛ-0,4кВ ф.2 от КТП-10166, ВЛ-0,4кВ ф.№2 оп.3.3-оп.3.3-2 от КТП-10166, с учетным номером 59:18-6.1139;

- Зона с особыми условиями использования территории: Охранная зона ВЛ-0,4кВ ф.2 (от оп. №5-оп.№5.2) от ТП-10168, с учетным номером 59:18-6.1488;

- Зона с особыми условиями использования территории: Публичный сервитут с целью эксплуатации существующего линейного объекта ОАО "МРСК Урала":

ВЛ-0.4кВ от ТП-10167, ТП-10166, входящая в состав электросетевого комплекса "Промплощадка", с учетным номером 59:18-6.1625;

- Зона с особыми условиями использования территории: Публичный сервитут в целях размещения ВЛ-0.4 кВ ф.2 оп.№5-оп.№5.2 от ТП-10168, ВЛ 0,4 кВ ф.2 оп.№6-№6.1 от ТП-10167, с учетным номером 59:18-6.1656;

- Зона с особыми условиями использования территории: Публичный сервитут с целью эксплуатации существующего линейного объекта ОАО "МРСК Урала": ВЛ-0.4кВ от ТП-10168, входящая в состав электросетевого комплекса "Промплощадка", ВЛ-0,4 кВ ф.3 от ТП-10168, с учетным номером 59:18-6.1660;

- Береговая линия малые реки, впадающие в Воткинское водохранилище на территории Пермского края (010.01.01 р. Городище) с учетным номером 59:00-5.462;

- Зона с особыми условиями использования территории " Часть водоохранной зоны Камского водохранилища" с учетным номером 59:01-6.1326;

- Зона с особыми условиями использования территории "Часть прибрежной защитной полосы Камского водохранилища" с учетным номером 59:01-6.4321.

Охранные зоны.

Охранная зона – территория с особыми условиями использования, которая устанавливается в порядке, определенном Правительством Российской Федерации, вокруг объектов инженерной, транспортной и иных инфраструктур в целях обеспечения охраны окружающей природной среды, нормальных условий эксплуатации таких объектов и исключения возможности их повреждения.

Охранные зоны электрических сетей

Размеры охранных зон электрических сетей устанавливаются постановлением Правительства Российской Федерации от 24.01.2009 №160 «О порядке установления охранных зон объектов электросетевого хозяйства и особых условиях использования земельных участков, расположенных в границах таких зон»

Охранные зоны линий электропередач - это земельные участки вдоль воздушных линий электропередачи, ограниченные линиями, отстоящими от крайних проводов на расстоянии:

- 2 метра для ВЛ до 1 кВ;
- 10 метров для ВЛ до 20 кВ;
- 15 метров для ВЛ 35 кВ;
- 20 метров для ВЛ 110 кВ;
- 25 метров для ВЛ 150, 220 кВ;
- 30 метров для ВЛ 330, 500, 400 кВ;
- 40 метров для ВЛ 750 кВ.

В охранной зоне ЛЭП (ВЛ) запрещается:

- Производить строительство, капитальный ремонт, снос любых зданий и сооружений.

- Осуществлять всякого рода горные, взрывные, мелиоративные работы, производить посадку деревьев, полив сельскохозяйственных культур.

- Размещать автозаправочные станции.

- Загромождать подъезды и подходы к опорам ВЛ.

- Устраивать свалки снега, мусора и грунта.

- Склаживать корма, удобрения, солому, разводить огонь.

- Устраивать спортивные площадки, стадионы, остановки транспорта, проводить любые мероприятия, связанные с большим скоплением людей.

- Проведение необходимых мероприятий в охранной зоне ЛЭП может выполняться только при получении письменного разрешения на производство работ от предприятия (организации), в ведении которых находятся эти сети.

Охранные зоны линий и сооружений связи

Размеры охранных зон линий и сооружений связи устанавливаются согласно правилам охраны линий и сооружений связи Российской Федерации, утвержденным постановлением Правительства Российской Федерации от 09.06.1995. № 578. Охранные зоны выделяются в виде участка земли, ограниченных линиями на расстоянии 2 м (3м).

В охранных зонах линий связи запрещается:

- Осуществлять всякого рода строительные, монтажные и взрывные работы, планировку грунта землеройными механизмами (за исключением зон песчаных барханов) и земляные работы (за исключением вспашки на глубину не более 0,3 метра);

- Производить геолого-съёмочные, поисковые, геодезические и другие изыскательские работы, которые связаны с бурением скважин, шурфованием, взятием проб грунта, осуществлением взрывных работ;

- Производить посадку деревьев, располагать полевые станы, содержать скот, складировать материалы, корма и удобрения, жечь костры, устраивать стрельбища;

- Устраивать проезды и стоянки автотранспорта, тракторов и механизмов, провозить негабаритные грузы под проводами воздушных линий связи и линий радиодиффузии, строить каналы (арыки), устраивать заграждения и другие препятствия;

- Устраивать причалы для стоянки судов, барж и плавучих кранов, производить погрузочно-разгрузочные, подводно-технические, дноуглубительные и землечерпательные работы, выделять рыбопромысловые участки, производить добычу рыбы, других водных животных, а также водных растений придонными орудиями лова, устраивать водопой, производить колку и заготовку льда. Судам и другим плавучим средствам запрещается бросать якоря, проходить с отданными якорями, цепями, лотами, волокушами и тралями;

- Производить строительство и реконструкцию линий электропередач, радиостанций и других объектов, излучающих электромагнитную энергию и оказывающих опасное воздействие на линии связи и линии радиодиффузии;

- Производить защиту подземных коммуникаций от коррозии без учета проходящих подземных кабельных линий связи.

Охранная зона газораспределительной сети

Охранная зона газораспределительной сети устанавливается на основании постановления Правительства Российской Федерации от 20.11.2000 №878 «Правила охраны газораспределительных сетей»

Для предупреждения повреждений или нарушения условий нормальной эксплуатации газораспределительной сети (ГРС) на земельные участки, входящие в охранные зоны сетей, налагаются ограничения (обременения).

В соответствии с этими обременениями на участках запрещено:

- Строить объекты жилищно-гражданского и производственного назначения.
- Сносить и реконструировать мосты, коллекторы, автомобильные и железные дороги с расположенными на них газораспределительными сетями без предварительного выноса этих газопроводов по согласованию с эксплуатационными организациями.

- Разрушать берегоукрепительные сооружения, водопропускные устройства, земляные и иные сооружения, предохраняющие газораспределительные сети от разрушений.

- Перемещать, повреждать, засыпать и уничтожать опознавательные знаки, контрольно-измерительные пункты и другие устройства ГРС.

- Устраивать свалки и склады, разливать растворы кислот, щелочей и других химически активных веществ.

- Огораживать и перегораживать охранные зоны, препятствовать доступу персонала эксплуатационных организаций к ГРС для поведения обслуживания и устранения повреждений.

- Разводить огонь и размещать источники огня.

- Рыть погреба, копать и обрабатывать почву сельскохозяйственными и мелиоративными орудиями и механизмами на глубину более 0.3 метра.

- Открывать калитки и двери газорегуляторных пунктов, станций катодной и дренажной защиты, люки подземных колодцев, включать или отключать электроснабжение средств связи, освещения и систем телемеханики.

- Набрасывать, приставлять и привязывать к опорам и надземным газопроводам, ограждениям и зданиям ГРС посторонние предметы, лестницы. Влезать на них.

- Самовольно подключаться к ГРС.

Другие виды работ (лесохозяйственные, сельскохозяйственные), не попадающие под перечень ограничений, приведённый выше, и не связанные с нарушением земельного горизонта и обработкой почвы на глубину более 0.3 метра, проводятся собственниками, владельцами, пользователями земельных участков в охранной зоне ГРС только при условии письменного уведомления эксплуатационной организации.

Уведомление подаётся не менее чем за 3 рабочих дня до начала работ.

Таблица 5 - Основания для установления сервитутов и обременений



№ п/п	Наименование документа	Название зоны с особыми условиями использования территории	Размер, м
1	2	3	4
1	Водный кодекс РФ	Водоохранная зона рек Прибрежная защитная полоса	100 50
2	Постановление Правительства Российской Федерации от 24.01.2009 №160 «О порядке установления охранных зон объектов электросетевого хозяйства и особых условиях использования земельных участков, расположенных в границах таких зон»	Охранная зона	для ЛЭП до 1 кВ 2 (для линий с самонесущими или изолированными проводами, проложенных по стенам зданий, конструкциям и т.д., охранная зона определяется в соответствии с установленными нормативными правовыми актами минимальными допустимыми расстояниями от таких линий); для ЛЭП 1 – 20 кВ 10 (5 – для линий с самонесущими или изолированными проводами, размещенных в границах населенных пунктов);
3	Постановление правительства Российской Федерации от 9.06.1995 №578 «Об	Охранная зона кабеля связи утверждения правил охраны линий и сооружений связи в Российской Федерации»	2
4	Постановление Правительства Российской Федерации от 20.11.2000 №878 «Правила охраны газораспределительных сетей»	Охранная зона газораспределительной сети	3 (от газопровода со стороны провода) 2 (с противоположной стороны)

4. ОСНОВНЫЕ ТЕХНИКО-ЭКОНОМИЧЕСКИЕ ПОКАЗАТЕЛИ ПРОЕКТА МЕЖЕВАНИЯ

Таблица 6

№ п/п	Наименование показателей	Ед. изм.	Количество
1	Территория в границах проектирования, всего	га	91,16
2	Территории (земельные участки) подлежащие межеванию, в т.ч.		
2.1	Уточняемые земельные участки	га	11,30
		шт	70
	в т.ч. уточнение земельного участка путем исправления реестровой ошибки	шт	26
2.2	Образуемые земельные участки	га	25,58
		шт	107
	в т.ч. земельные участки (территории общего пользования)	шт	15

ПРИЛОЖЕНИЕ



Экспликация земельных участков фактического землепользования

№	Кадастровый номер земельного участка	Адрес земельного участка	Вид права на земельный участок	Вид разрешенного использования	Площадь по документу (кв.м.)	Примечание
1	59:18:0250101:1	Пермский край, г Добрянка, с Висим	Собственность	Для ведения личного подсобного хозяйства	1265	уточненный
2	59:18:0250101:2	Пермский край, г Добрянка, с Висим	Собственность	Для ведения личного подсобного хозяйства	1586	декларированный без графики
3	59:18:0250101:3	Пермский край, Добрянский р-н, с/п Висимское, с Висим, ул Кирова, д 13	-	Для ведения личного подсобного хозяйства	1671	декларированный без графики
4	59:18:0250101:4	Пермский край, г Добрянка, с Висим	Собственность	Для ведения личного подсобного хозяйства	1341	уточненный
5	59:18:0250101:5	Пермский край, г Добрянка, с Висим	Собственность	Для размещения здания клуба	752	уточненный
6	59:18:0250101:6	Пермский край, г Добрянка, с Висим, ул Колхозная	Собственность	Для ведения личного подсобного хозяйства	1355	декларированный без графики
7	59:18:0250101:7	Пермский край, город Добрянка, с Висим, ул Пролетарская, д 8	Собственность	Для ведения личного подсобного хозяйства	1900	декларированный без графики
8	59:18:0250101:8	Пермский край, г Добрянка, с Висим, ул Колхозная, 23	Общая долевая собственность	Для индивидуального жилищного	2492	уточненный

№	Кадастровый номер земельного участка	Адрес земельного участка	Вид права на земельный участок	Вид разрешенного использования	Площадь по документу (кв.м.)	Примечание
				строительства		
9	59:18:0250101:9	Пермский край, г Добрянка, с Висим	Собственность	Для ведения личного подсобного хозяйства	1002 +/-6.35	уточненный
10	59:18:0250101:10	618740, Пермский край, город Добрянка, с Висим, ул Пролетарская, д 4	Общая совместная собственность	Для ведения личного подсобного хозяйства	2621	декларированный без графики
11	59:18:0250101:13	Пермский край, г Добрянка, с Висим, ул Тракторная, 11	Собственность	Для ведения личного подсобного хозяйства	1353 +/-13	уточненный
12	59:18:0250101:14	Пермский край, г Добрянка, с Висим	Собственность	Для ведения личного подсобного хозяйства	700	декларированный без графики
13	59:18:0250101:15	Пермский край, Добрянский район, с/п Висимское, с Висим	Общая долевая собственность	Для ведения личного подсобного хозяйства	2007 +/-31	уточненный
14	59:18:0250101:16	Пермский край, г Добрянка, с Висим	Собственность	Для ведения личного подсобного хозяйства	1019	декларированный без графики
15	59:18:0250101:17	Пермский край, г Добрянка, с Висим	Собственность	для размещения пункта наблюдений за состоянием окружающей природной среды	401 +/-4.11	уточненный

№	Кадастровый номер земельного участка	Адрес земельного участка	Вид права на земельный участок	Вид разрешенного использования	Площадь по документу (кв.м.)	Примечание
16	59:18:0250101:19	Пермский край, г Добрянка, с Висим	Общая долевая собственность	Для ведения личного подсобного хозяйства	1103	декларированный без графики
17	59:18:0250101:20	Пермский край, г Добрянка, с Висим, ул Советская, 14	Собственность	Для ведения личного подсобного хозяйства	1700	уточненный
18	59:18:0250101:21	Пермский край, Добрянский район, г Добрянка, с Висим	Собственность	Для ведения личного подсобного хозяйства	1513 +/-15.6	уточненный
19	59:18:0250101:22	Пермский край, Добрянский р-н, с Висим	Общая долевая собственность	Для ведения личного подсобного хозяйства	1769 +/-29	уточненный
20	59:18:0250101:23	Пермский край, Добрянский район, с Висим, ул Колхозная, 27	Собственность	Для ведения личного подсобного хозяйства	1122	декларированный без графики
21	59:18:0250101:24	Пермский край, город Добрянка, с Висим, ул Советская, д 2	Общая долевая собственность	для ведения личного подсобного хозяйства	2672 +/-0	уточненный
22	59:18:0250101:25	Пермский край, г Добрянка, с Висим	Собственность	Для ведения личного подсобного хозяйства	1715	декларированный без графики
23	59:18:0250101:26	Пермский край, г Добрянка, с Висим	Собственность	Для ведения личного подсобного хозяйства	751	декларированный без графики
24	59:18:0250101:27	Пермский край, г Добрянка, с Висим, ул Колхозная, 27	Собственность	Для ведения личного подсобного	85	декларированный без графики

№	Кадастровый номер земельного участка	Адрес земельного участка	Вид права на земельный участок	Вид разрешенного использования	Площадь по документу (кв.м.)	Примечание
				хозяйства		
25	59:18:0250101:28	Пермский край, город Добрянка, с Висим, ул Кирова, д 24	Собственность	Для ведения личного подсобного хозяйства	1577 +/-14	уточненный
26	59:18:0250101:29	Пермский край, город Добрянка, с Висим, ул Кирова, д 11	Собственность	Для ведения личного подсобного хозяйства	612	декларированный без графики
27	59:18:0250101:30	Пермский край, г Добрянка, с Висим	Постоянное (бессрочное) пользование; собственность	Для размещения здания школы и ведения подсобного хозяйства	9284	декларированный без графики
28	59:18:0250101:31 (входит в единое землепользование 59:18:0250101:30)	Пермский край, г Добрянка, с Висим	-	—	2009 +/-0	уточненный
29	59:18:0250101:32 (входит в единое землепользование 59:18:0250101:30)	Пермский край, г Добрянка, с Висим	-	—	7275	декларированный без графики
30	59:18:0250101:33	Пермский край, г Добрянка, с Висим	Собственность	Для ведения личного подсобного хозяйства	1122 +/-7.49	уточненный
31	59:18:0250101:34	Пермский край, г Добрянка, с Висим	Собственность	Для ведения личного подсобного хозяйства	1267 +/-12	уточненный

№	Кадастровый номер земельного участка	Адрес земельного участка	Вид права на земельный участок	Вид разрешенного использования	Площадь по документу (кв.м.)	Примечание
32	59:18:0250101:35	Пермский край, г Добрянка, с Висим	Собственность	Для ведения подсобного сельского хозяйства	1805	декларированный без графики
33	59:18:0250101:36	Пермский край, Добрянский р-н, с Висим	Собственность	Для ведения личного подсобного хозяйства	779	декларированный без графики
34	59:18:0250101:37	Пермский край, г Добрянка, с Висим, ул Колхозная, 2	Общая долевая собственность	Для ведения личного подсобного хозяйства	2491	декларированный без графики
35	59:18:0250101:38	Пермский край, г Добрянка, с Висим	Собственность	Для ведения личного подсобного хозяйства	1193 +/-12	уточненный
36	59:18:0250101:39	Пермский край, Город Добрянка, Деревня Сибирь, Улица Лесная	Собственность	Для ведения личного подсобного хозяйства	929	декларированный без графики
37	59:18:0250101:40	Пермский край, г Добрянка, с Висим	Общая долевая собственность	Для ведения личного подсобного хозяйства	791	декларированный без графики
38	59:18:0250101:41	Пермский край, Добрянский Городской округ, Село Висим, Улица Советская, Земельный участок 9А	Собственность	Для ведения личного подсобного хозяйства	3742	декларированный без графики
39	59:18:0250101:42	Пермский край, г Добрянка, с Висим	Собственность	Для размещения существующего магазина	195	декларированный без графики
40	59:18:0250101:43	Пермский край, г Добрянка, с Висим	-	Для размещения здания сельсовета	608	декларированный без графики



№	Кадастровый номер земельного участка	Адрес земельного участка	Вид права на земельный участок	Вид разрешенного использования	Площадь по документу (кв.м.)	Примечание
41	59:18:0250101:46	Пермский край, Добрянский Городской округ, Село Висим, Улица Колхозная, Земельный участок 4А	собственность	Для ведения личного подсобного хозяйства	2931 +/-0	уточненный
42	59:18:0250101:48 (Граница участка многоконтурная. Количество контуров - 2)	Пермский край, г Добрянка, с Висим	-	строительство, реконструкция и эксплуатация жилых домов, состоящих из комнат, а также помещений вспомогательного использования, предназначенных для удовлетворения гражданами бытовых и иных нужд (отдельно стоящие жилые дома с количеством этажей не более трех (включая подземные), предназначенные для круглогодичного проживания одной семьи	927 +/-11	уточненный
43	59:18:0250101:49	Пермский край, г Добрянка, с Висим	Общая совместная собственность	для размещения существующего магазина	3100	декларированный без графики

№	Кадастровый номер земельного участка	Адрес земельного участка	Вид права на земельный участок	Вид разрешенного использования	Площадь по документу (кв.м.)	Примечание
44	59:18:0250101:50	Пермский край, г Добрянка, с Висим	Собственность	для размещения здания клуба	2293 +/-20.6	уточненный
45	59:18:0250101:51	Пермский край, г Добрянка, с Висим	Собственность	Для ведения личного подсобного хозяйства	2200 +/-16	уточненный
46	59:18:0250101:52	Пермский край, г Добрянка, с Висим	-	Для ведения личного подсобного хозяйства	100	декларированный без графики
47	59:18:0250101:53	Пермский край, г Добрянка, с Висим	Собственность	Для ведения личного подсобного хозяйства	796	декларированный без графики
48	59:18:0250101:55	Пермский край, г Добрянка, с Висим	Собственность	Для ведения личного подсобного хозяйства	485	декларированный без графики
49	59:18:0250101:56	Пермский край, г Добрянка, с Висим	Собственность	Для ведения личного подсобного хозяйства	1700	декларированный без графики
50	59:18:0250101:57	Пермский край, город Добрянка, с Висим	Собственность	Для ведения личного подсобного хозяйства	1409 +/-13	уточненный
51	59:18:0250101:59	Пермский край, г Добрянка, с Висим	Собственность	Для ведения личного подсобного хозяйства	1200 +/-12	уточненный
52	59:18:0250101:60	Пермский край, г Добрянка, с Висим	-	Для ведения личного подсобного хозяйства	800	декларированный без графики



№	Кадастровый номер земельного участка	Адрес земельного участка	Вид права на земельный участок	Вид разрешенного использования	Площадь по документу (кв.м.)	Примечание
53	59:18:0250101:63	Пермский край, г Добрянка, с Висим	-	Для ведения личного подсобного хозяйства	1700	декларированный без графики
54	59:18:0250101:64	Пермский край, г Добрянка, с Висим	-	Для ведения личного подсобного хозяйства	1200	декларированный без графики
55	59:18:0250101:65	Пермский край, г Добрянка, с Висим	-	Для ведения личного подсобного хозяйства	2300	декларированный без графики
56	59:18:0250101:66	Пермский край, г Добрянка, с Висим	-	Для ведения личного подсобного хозяйства	1300	декларированный без графики
57	59:18:0250101:67 (Граница участка многоконтурная. Количество контуров - 2)	618716, Пермский край, Добрянский Городской округ, Село Висим, Улица Колхозная	Собственность	Для ведения личного подсобного хозяйства	2616 +/-18	уточненный
58	59:18:0250101:69	Пермский край, г Добрянка, с Висим, ул Кирова, д 12	Общая долевая собственность	Для ведения личного подсобного хозяйства	4591	декларированный без графики
59	59:18:0250101:70	Пермский край, г Добрянка, с Висим	Общая долевая собственность,	Для ведения личного подсобного хозяйства	1937 +/-9.98	уточненный
60	59:18:0250101:74	618716, Пермский край, Город Добрянка, Село Висим, Улица Ковина	Собственность	Для ведения личного подсобного хозяйства	1908 +/-15	уточненный

№	Кадастровый номер земельного участка	Адрес земельного участка	Вид права на земельный участок	Вид разрешенного использования	Площадь по документу (кв.м.)	Примечание
61	59:18:0250101:75	Пермский край, г Добрянка, с Висим, ул Висимская, д 4	Собственность	Для ведения личного подсобного хозяйства	1300	декларированный без графики
62	59:18:0250101:76	Пермский край, г Добрянка, с Висим	Собственность	Строительство, реконструкция и эксплуатация индивидуальных жилых домов, состоящих из комнат, а так же помещений вспомогательного использования, предназначенных для удовлетворения гражданами бытовых и иных нужд (отдельно стоящие жилые дома с количеством этажей не более трех (включая подземные)), предназначенные для круглогодичного проживания одной семьи	958 +/-11	уточненный
63	59:18:0250101:77	Пермский край, г Добрянка, с Висим	-	Для ведения личного подсобного хозяйства	1400	декларированный без графики

№	Кадастровый номер земельного участка	Адрес земельного участка	Вид права на земельный участок	Вид разрешенного использования	Площадь по документу (кв.м.)	Примечание
64	59:18:0250101:78	Пермский край, Добрянский район, г Добрянка, с Висим	Собственность	Для ведения личного подсобного хозяйства	1680 +/-16	уточненный
65	59:18:0250101:79	Пермский край, г Добрянка, с Висим	Собственность	Для ведения личного подсобного хозяйства	1200 +/-8.7	уточненный
66	59:18:0250101:81	Пермский край, г Добрянка, с Висим	Собственность	Для ведения личного подсобного хозяйства	1264 +/-25	уточненный
67	59:18:0250101:82	Пермский край, Добрянский район, г Добрянка, с Висим	Собственность	Для ведения личного подсобного хозяйства	1636 +/-28	уточненный
68	59:18:0250101:85	Пермский край, г Добрянка, д Сибирь	Общая долевая собственность	Для ведения личного подсобного хозяйства	1700 +/-14	уточненный
69	59:18:0250101:86	Пермский край, г Добрянка, с Висим, ул Советская, д 12	-	Для ведения личного подсобного хозяйства	770 +/-20	декларированный без графики
70	59:18:0250101:88	Пермский край, Город Добрянка, Село Висим, Улица Советская	Собственность	Для ведения личного подсобного хозяйства	1934 +/-15	уточненный
71	59:18:0250101:89 (Граница участка многоконтурная. Количество контуров - 2)	618536, Пермский край, г Добрянка, с Висим, ул Тракторная, д 5а	Собственность	Для ведения личного подсобного хозяйства	990 +/-15	уточненный

№	Кадастровый номер земельного участка	Адрес земельного участка	Вид права на земельный участок	Вид разрешенного использования	Площадь по документу (кв.м.)	Примечание
72	59:18:0250101:91	Пермский край, г Добрянка, с Висим	-	Для ведения личного подсобного хозяйства	700	декларированный без графики
73	59:18:0250101:93	Пермский край, г Добрянка, с Висим, ул Советская, д 15б	Собственность	Для ведения личного подсобного хозяйства	1400	декларированный без графики
74	59:18:0250101:94	Пермский край, Город Добрянка, Село Висим, Улица Колхозная	Собственность	Для ведения личного подсобного хозяйства	1400 +/-13	уточненный
75	59:18:0250101:96	Пермский край, город Добрянка, с Висим, ул Советская, д 18	Собственность	Для ведения личного подсобного хозяйства	1819 +/-30	уточненный
76	59:18:0250101:97	618716, Пермский край, Город Добрянка, Село Висим, Улица Ковина	Собственность	Для индивидуального строительства	828 +/-6.09	уточненный
77	59:18:0250101:98	Пермский край, город Добрянка, с Висим, ул Кирова, д 6	Собственность	Для ведения личного подсобного хозяйства	2300	декларированный без графики
78	59:18:0250101:99	Пермский край, г Добрянка, с Висим	-	Для ведения личного подсобного хозяйства	1800	декларированный без графики
79	59:18:0250101:100	Пермский край, г Добрянка, с Висим	-	Для ведения личного подсобного хозяйства	1900	декларированный без графики
80	59:18:0250101:102	Пермский край, г Добрянка, с Висим	-	Для ведения личного подсобного	1600	декларированный без графики

№	Кадастровый номер земельного участка	Адрес земельного участка	Вид права на земельный участок	Вид разрешенного использования	Площадь по документу (кв.м.)	Примечание
				хозяйства		
81	59:18:0250101:103	Пермский край, г Добрянка, с Висим	Собственность	Для ведения личного подсобного хозяйства	1335 +/-13	уточненный
82	59:18:0250101:107	Пермский край, г Добрянка, с Висим, ул Советская, д 5	Собственность	Для ведения личного подсобного хозяйства	1854	декларированный без графики
83	59:18:0250101:108	Пермский край, город Добрянка, с Висим, ул Ковина, д 3	Собственность	строительство, реконструкция и эксплуатация жилых домов, состоящих из комнат, а также помещений вспомогательного использования, предназначенных для удовлетворения гражданами бытовых и иных нужд (отдельно стоящие жилые дома с количеством этажей не более трех (включая подземные), предназначенные для круглогодичного	1594 +/-14	уточненный

№	Кадастровый номер земельного участка	Адрес земельного участка	Вид права на земельный участок	Вид разрешенного использования	Площадь по документу (кв.м.)	Примечание
				проживания одной семьи;		
84	59:18:0250101:109	Пермский край, город Добрянка, с Висим, ул Колхозная, д 1	Собственность	Для ведения личного подсобного хозяйства	800 +/-11.6	уточненный
85	59:18:0250101:111	Пермский край, Добрянский р-н, с/п Висимское, с Висим	Собственность	Для ведения личного подсобного хозяйства	2100	декларированный без графики
86	59:18:0250101:112	Пермский край, город Добрянка, с Висим, ул Колхозная, д 6	Собственность	Для ведения личного подсобного хозяйства	900	декларированный без графики
87	59:18:0250101:113	Пермский край, г Добрянка, с Висим	Общая долевая собственность	Для ведения личного подсобного хозяйства	592 +/-9	уточненный
88	59:18:0250101:114	Пермский край, Добрянский ао, г Добрянка, с Висим	Собственность	Для ведения личного подсобного хозяйства	801 +/-11.58	уточненный
89	59:18:0250101:115	Пермский край, Добрянский район, г Добрянка, с Висим	Общая долевая собственность	Для ведения личного подсобного хозяйства	1601 +/-18.9	уточненный
90	59:18:0250101:116	Пермский край, г Добрянка, с Висим	-	Для ведения личного подсобного хозяйства	2000	декларированный без графики
91	59:18:0250101:118	Пермский край, г Добрянка, с Висим	Собственность	Для ведения личного подсобного хозяйства	2390 +/-17	уточненный

№	Кадастровый номер земельного участка	Адрес земельного участка	Вид права на земельный участок	Вид разрешенного использования	Площадь по документу (кв.м.)	Примечание
92	59:18:0250101:119	Пермский край, г Добрянка, с Висим, ул Тракторная, 6	Собственность	Для ведения личного подсобного хозяйства	1818	декларированный без графики
93	59:18:0250101:120	Пермский край, Добрянский район, г Добрянка, с Висим	-	Для ведения личного подсобного хозяйства	1346 +/-15	уточненный
94	59:18:0250101:122	Пермский край, г Добрянка, с Висим, ул Советская, 6	Собственность	Для ведения личного подсобного хозяйства	3296 +/-28.74	уточненный
95	59:18:0250101:123	Пермский край, г Добрянка, с Висим	-	Для ведения личного подсобного хозяйства	1400	декларированный без графики
96	59:18:0250101:124	Пермский край, город Добрянка, с Висим, ул Висимская, д 1	Собственность	Для ведения личного подсобного хозяйства	1891 +/-15	уточненный
97	59:18:0250101:125	Пермский край, г Добрянка, с Висим	Общая совместная собственность	Для ведения личного подсобного хозяйства	1614	декларированный без графики
98	59:18:0250101:127	Пермский край, г Добрянка, с Висим	Собственность	Для ведения личного подсобного хозяйства	1000	декларированный без графики
99	59:18:0250101:129	Пермский край, г Добрянка, с Висим	Общая совместная собственность	Для ведения личного подсобного хозяйства	2433 +/-17	уточненный
100	59:18:0250101:130	Пермский край, г Добрянка, с Висим	Собственность	Для ведения личного подсобного	2600 +/-18	уточненный

№	Кадастровый номер земельного участка	Адрес земельного участка	Вид права на земельный участок	Вид разрешенного использования	Площадь по документу (кв.м.)	Примечание
				хозяйства		
101	59:18:0250101:132	Пермский край, г Добрянка, с Висим, ул Колхозная, д 2А	Собственность	Для ведения личного подсобного хозяйства	3300 +/- 12.43	уточненный
102	59:18:0250101:133	Пермский край, г Добрянка, с Висим	Собственность	Для ведения личного подсобного хозяйства	1400	декларированный без графики
103	59:18:0250101:134	Пермский край, город Добрянка, с Висим	Собственность	Для ведения личного подсобного хозяйства	800	декларированный без графики
104	59:18:0250101:135	Пермский край, г Добрянка, с Висим	Собственность	Для ведения личного подсобного хозяйства	861 +/-21	уточненный
105	59:18:0250101:136	Пермский край, г Добрянка, с Висим	-	Для ведения личного подсобного хозяйства	1200	декларированный без графики
106	59:18:0250101:137	Пермский край, г Добрянка, с Висим	Общая долевая собственность	Для ведения личного подсобного хозяйства	2831	декларированный без графики
107	59:18:0250101:138	Пермский край, г Добрянка, с Висим	Собственность	Для ведения личного подсобного хозяйства	2300	декларированный без графики
108	59:18:0250101:139	Пермский край, г Добрянка, с Висим	Собственность	Для ведения личного подсобного хозяйства	1500	декларированный без графики



№	Кадастровый номер земельного участка	Адрес земельного участка	Вид права на земельный участок	Вид разрешенного использования	Площадь по документу (кв.м.)	Примечание
109	59:18:0250101:140	Пермский край, город Добрянка, село Висим	Общая долевая собственность	Для ведения личного подсобного хозяйства	2314 +/-10	уточненный
110	59:18:0250101:142	Пермский край, г Добрянка, с Висим	Общая долевая собственность	Для ведения личного подсобного хозяйства	4800	декларированный без графики
111	59:18:0250101:143	Пермский край, г Добрянка, с Висим	-	Для ведения личного подсобного хозяйства	3300	декларированный без графики
112	59:18:0250101:144	Пермский край, г Добрянка, с Висим, ул Колхозная, 4	Собственность	Для ведения личного подсобного хозяйства	1700 +/-0	уточненный
113	59:18:0250101:145	Пермский край, г Добрянка, с Висим	Собственность	Для ведения личного подсобного хозяйства	1648 +/-14	уточненный
114	59:18:0250101:146	Пермский край, г Добрянка, с Висим, ул Советская, д 16	Собственность	Для ведения личного подсобного хозяйства	992 +/-22	уточненный
115	59:18:0250101:147	Пермский край, г Добрянка, с Висим	Собственность	Для ведения личного подсобного хозяйства	1900	декларированный без графики
116	59:18:0250101:148	Пермский край, г Добрянка, с Висим	Собственность	Для ведения личного подсобного хозяйства	2090 +/-16	уточненный
117	59:18:0250101:149	Пермский край, Добрянский район, г Добрянка, с Висим	Собственность	Для ведения личного подсобного	2500 +/-20.34	уточненный

№	Кадастровый номер земельного участка	Адрес земельного участка	Вид права на земельный участок	Вид разрешенного использования	Площадь по документу (кв.м.)	Примечание
				хозяйства		
118	59:18:0250101:151	Пермский край, г Добрянка, с Висим	Собственность	Для ведения личного подсобного хозяйства	1000 +/-11	уточненный
119	59:18:0250101:152	Пермский край, Добрянский район, г Добрянка, с Висим	-	Для ведения личного подсобного хозяйства	1700	декларированный без графики
120	59:18:0250101:153	Пермский край, г Добрянка, с Висим	-	Для ведения личного подсобного хозяйства	1400	декларированный без графики
121	59:18:0250101:154	Пермский край, г Добрянка, с Висим	-	Для ведения личного подсобного хозяйства	1500	декларированный без графики
122	59:18:0250101:155	Пермский край, г Добрянка, с Висим	Собственность	Для ведения личного подсобного хозяйства	1857 +/-8.89	уточненный
123	59:18:0250101:156	Пермский край, г Добрянка, с Висим	-	Для ведения личного подсобного хозяйства	800	декларированный без графики
124	59:18:0250101:157	Пермский край, г Добрянка, с Висим	Собственность	Для ведения личного подсобного хозяйства	1862	декларированный без графики
125	59:18:0250101:158	Пермский край, г Добрянка, с Висим	-	Для ведения личного подсобного хозяйства	2000	декларированный без графики

№	Кадастровый номер земельного участка	Адрес земельного участка	Вид права на земельный участок	Вид разрешенного использования	Площадь по документу (кв.м.)	Примечание
126	59:18:0250101:159	Пермский край, город Добрянка, с Висим, ул Пролетарская, д 12	Собственность	Для ведения личного подсобного хозяйства	1300	декларированный без графики
127	59:18:0250101:161	Пермский край, г Добрянка, с Висим, ул Тракторная, д 1	Общая долевая собственность	Для ведения личного подсобного хозяйства	1978 +/-16	уточненный
128	59:18:0250101:162	Пермский край, город Добрянка, с Висим	Собственность	Для ведения личного подсобного хозяйства	1200 +/-12	уточненный
129	59:18:0250101:163	Пермский край, Добрянский район, г Добрянка, д Сибирь	Собственность	Для ведения личного подсобного хозяйства	1884 +/-18	уточненный
130	59:18:0250101:164	Пермский край, г Добрянка, с Висим	-	Для ведения личного подсобного хозяйства	500	декларированный без графики
131	59:18:0250101:165	Пермский край, г Добрянка, с Висим	Общая долевая собственность	Для ведения личного подсобного хозяйства	2100	декларированный без графики
132	59:18:0250101:166	Пермский край, г Добрянка, с Висим	Собственность	Под Индивидуальную жилую застройку	2501	декларированный без графики
133	59:18:0250101:167 (входит в единое землепользование 59:18:0250101:35)	Пермский край, г Добрянка, с Висим	-	—	1075	декларированный без графики
134	59:18:0250101:168 (входит в единое землепользование)	Пермский край, г Добрянка, с Висим	-	—	730	декларированный без графики

№	Кадастровый номер земельного участка	Адрес земельного участка	Вид права на земельный участок	Вид разрешенного использования	Площадь по документу (кв.м.)	Примечание
	59:18:0250101:35)					
135	59:18:0250101:171	Пермский край, Добрянский р-н, с/п Висимское, с Висим, ул Кирова, 21	Собственность	Для ведения личного подсобного хозяйства	1244	декларированный без графики
136	59:18:0250101:172	Пермский край, г Добрянка, с Висим	Общая совместная собственность	Для ведения личного подсобного хозяйства	1620	декларированный без графики
137	59:18:0250101:173	Пермский край, г Добрянка, с Висим, ул Висимская	-	Для индивидуального жилищного строительства	766	декларированный без графики
138	59:18:0250101:174	Пермский край, г Добрянка, с Висим, ул Кирова	Собственность	Для размещения существующего жилого дома и приусадебного участка	984	декларированный без графики
139	59:18:0250101:175 (входит в единое землепользование 59:18:0250101:49)	Пермский край, г Добрянка, с Висим	-	—	2450	декларированный без графики
140	59:18:0250101:176 (входит в единое землепользование 59:18:0250101:49)	Пермский край, г Добрянка, с Висим	-	—	650 +/-1	декларированный без графики
141	59:18:0250101:180	Пермский край, г Добрянка, с Висим, ул Совхозная	-	Для ведения личного подсобного хозяйства	4000	декларированный без графики

№	Кадастровый номер земельного участка	Адрес земельного участка	Вид права на земельный участок	Вид разрешенного использования	Площадь по документу (кв.м.)	Примечание
142	59:18:0250101:182	Пермский край, г Добрянка, с Висим	Собственность	Для ведения личного подсобного хозяйства	1560 +/-16	уточненный
143	59:18:0250101:183	Пермский край, г Добрянка, с Висим	Общая долевая собственность	Для ведения личного подсобного хозяйства	1802 +/-18	уточненный
144	59:18:0250101:184	Пермский край, г Добрянка, с Висим	Собственность	Для индивидуального строительства жилого дома	1808 +/-9	уточненный
145	59:18:0250101:185	Пермский край, Добрянский район, г Добрянка, с Висим, ул Колхозная	Собственность	Для ведения личного подсобного хозяйства	500	декларированный без графики
146	59:18:0250101:188	618716, Пермский край, Город Добрянка, Село Висим, Улица Полевая	Собственность	Для ведения личного подсобного хозяйства	2500 +/-22.6	уточненный
147	59:18:0250101:189	Пермский край, Добрянский АО, г Добрянка, с Висим	Собственность	Для ведения личного подсобного хозяйства	2500 +/-22.6	уточненный
148	59:18:0250101:192	Пермский край, г Добрянка, с Висим, ул Тракторная, д 10	Собственность	Для ведения личного подсобного хозяйства	1549 +/-15.8	уточненный
149	59:18:0250101:193	Пермский край, город Добрянка, с Висим, ул Тракторная, д 5	Собственность	Для ведения личного подсобного хозяйства	975 +/-14.8	уточненный
150	59:18:0250101:194	Пермский край, Добрянский район, г Добрянка, с Висим	Собственность	Для индивидуального жилищного	632 +/-10.78	уточненный

№	Кадастровый номер земельного участка	Адрес земельного участка	Вид права на земельный участок	Вид разрешенного использования	Площадь по документу (кв.м.)	Примечание
				строительства		
151	59:18:0250101:195	Пермский край, Добрянский район, г Добрянка, с Висим	Общая совместная собственность	Для индивидуального жилищного строительства	546 +/-9.78	уточненный
152	59:18:0250101:196	Пермский край, Добрянский район, г Добрянка, с Висим, ул Тракторная, 3	Собственность	Для ведения личного подсобного хозяйства	1809 +/-23.72	уточненный
153	59:18:0250101:197	Пермский край, Добрянский район, г Добрянка, с Висим	Собственность	Для ведения личного подсобного хозяйства	1345 +/-16	уточненный
154	59:18:0250101:199	Пермский край, Добрянский район, г Добрянка, с Висим	Собственность	Для индивидуального жилищного строительства	1965 +/-17.74	уточненный
155	59:18:0250101:200	Пермский край, Добрянский р-н, с/п Висимское, с Висим	Общая долевая собственность	Для ведения личного подсобного хозяйства	2000 +/-31	уточненный
156	59:18:0250101:201	Пермский край, Добрянский район, г Добрянка, с Висим, ул Ковина, д 5	Общая долевая собственность	Строительство, реконструкция и эксплуатация индивидуальных жилых домов, состоящих из комнат, а также помещений вспомогательного использования, предназначенных для	2500 +/-22.54	уточненный

№	Кадастровый номер земельного участка	Адрес земельного участка	Вид права на земельный участок	Вид разрешенного использования	Площадь по документу (кв.м.)	Примечание
				удовлетворения гражданами бытовых и иных нужд (отдельно стоящие жилые дома с количеством этажей не более трех (включая подземные), предназначенные для круглогодичного проживания одной семьи		
157	59:18:0250101:202	Пермский край, Добрянский район, г Добрянка, д Сибирь	Собственность	Под домами индивидуальной жилой застройки	1148 +/-14	уточненный
158	59:18:0250101:205	Пермский край, Добрянский р-н, с/п Висимское, с Висим, ул Кирова, 7	Собственность	Для ведения личного подсобного хозяйства	1500	декларированный без графики
159	59:18:0250101:206	Пермский край, г Добрянка, с Висим, ул Колхозная, д 38	Собственность	Для индивидуального жилищного строительства	1000 +/-12	уточненный
160	59:18:0250101:207	Пермский край, Добрянский район, г Добрянка, с Висим, ул Совхозная, д 4	Собственность	Под домами индивидуальной жилой застройки	4090 +/-31.91	уточненный
161	59:18:0250101:209	Пермский край, Добрянский район, г Добрянка, с Висим	Собственность	Для ведения личного подсобного хозяйства	397 +/-7.96	уточненный



№	Кадастровый номер земельного участка	Адрес земельного участка	Вид права на земельный участок	Вид разрешенного использования	Площадь по документу (кв.м.)	Примечание
162	59:18:0250101:213	Пермский край, Добрянский район, г Добрянка, с Висим, ул Совхозная, 6	Общая долевая собственность	под домами индивидуальной жилой застройки (для размещения 3-х комнатной квартиры и приусаденного участка)	2349 +/-34	уточненный
163	59:18:0250101:214	Пермский край, Добрянский район, г Добрянка, с Висим	Собственность	Для ведения личного подсобного хозяйства	1645 +/-28	уточненный
164	59:18:0250101:215	Пермский край, Добрянский район, г Добрянка, с Висим	Собственность	Для ведения личного подсобного хозяйства	712 +/-19	уточненный
165	59:18:0250101:216	Пермский край, Добрянский район, с Висим, ул Ковина, д 31	Собственность	Для ведения личного подсобного хозяйства	880 +/-10	декларированный без графики
166	59:18:0250101:217	617706, Пермский край, Город Добрянка, Село Висим, Улица Набережная	Общая долевая собственность	Для индивидуального жилищного строительства	1500 +/-27	уточненный
167	59:18:0250101:218	617706, Пермский край, Город Добрянка, Село Висим, Улица Набережная	Общая долевая собственность	Для индивидуального жилищного строительства	1500 +/-27	уточненный
168	59:18:0250101:219	617706, Пермский край, Город Добрянка, Село Висим, Улица Набережная	Общая долевая собственность	Для индивидуального жилищного строительства	1500 +/-27	уточненный
169	59:18:0250101:220	Пермский край, Добрянский р-н, д Сибирь	Собственность	Для ведения личного подсобного	917 +/-21	уточненный

№	Кадастровый номер земельного участка	Адрес земельного участка	Вид права на земельный участок	Вид разрешенного использования	Площадь по документу (кв.м.)	Примечание
				хозяйства		
170	59:18:0250101:221	Пермский край, Добрянский р-н, д Сибирь	Собственность	Для ведения личного подсобного хозяйства	962 +/-22	уточненный
171	59:18:0250101:222	618716, Пермский край, г Добрянка, с Висим, ул Советская, д 15а	Собственность	Для индивидуального жилищного строительства	1000 +/-22	уточненный
172	59:18:0250101:223	Пермский край, Добрянский р-н, с Висим	Собственность	Для ведения личного подсобного хозяйства	1000 +/-22	уточненный
173	59:18:0250101:224	Пермский край, Добрянский р-н, с Висим	Собственность	для индивидуального жилищного строительства	1000 +/-22	уточненный
174	59:18:0250101:225	Пермский край, город Добрянка, с Висим	Собственность	Для индивидуального жилищного строительства	1000 +/-22	декларированный без графики
175	59:18:0250101:226	Пермский край, Добрянский район, с Висим	Собственность	Для индивидуального жилищного строительства	2000 +/-31	уточненный
176	59:18:0250101:227	Пермский край, город Добрянка, с Висим, ул Колхозная, д 12а	Собственность	для ведения личного подсобного хозяйства	334 +/-13	уточненный
177	59:18:0250101:228	Пермский край, Добрянский р-н, с Висим, ул Совхозная, д № 2, кв 2	Собственность	для ведения личного подсобного хозяйства	1954 +/-15	уточненный

№	Кадастровый номер земельного участка	Адрес земельного участка	Вид права на земельный участок	Вид разрешенного использования	Площадь по документу (кв.м.)	Примечание
178	59:18:0250101:229	Пермский край, город Добрянка, с Висим, ул Совхозная, д № 1, кв 1	Собственность	Строительство, реконструкция и эксплуатация жилых домов, состоящих из комнат, а также помещений вспомогательного использования, предназначенных для удовлетворения гражданами бытовых и иных нужд (отдельно стоящие жилые дома с участками с количеством этажей не более трех (включая подземные), предназначенные для круглогодичного проживания одной семьи	2400 +/-17	уточненный
179	59:18:0250101:231	Пермский край, г Добрянка, с Висим, ул Советская, д 27	Собственность	Для ведения личного подсобного хозяйства	2857 +/-19	уточненный
180	59:18:0250101:232	Пермский край, Добрянский р-н, с Висим, ул Полевая	-	Для индивидуального жилищного строительства	2100 +/-32	уточненный

№	Кадастровый номер земельного участка	Адрес земельного участка	Вид права на земельный участок	Вид разрешенного использования	Площадь по документу (кв.м.)	Примечание
181	59:18:0250101:233	Пермский край, г Добрянка, с Висим, ул Полевая, д 10	Собственность	Для индивидуального жилищного строительства	2000 +/-31	уточненный
182	59:18:0250101:234	Пермский край, р-н Добрянка, с Висим, ул Набережная, д 19	Собственность	Для индивидуального жилищного строительства	1500 +/-27	уточненный
183	59:18:0250101:235	Пермский край, город Добрянка, с Висим, ул Совхозная, д 4, кв 2	Собственность	Для ведения личного подсобного хозяйства	2835 +/-19	уточненный
184	59:18:0250101:236	Пермский край, г Добрянка, с Висим, ул Советская, д 4а	Собственность	Для ведения личного подсобного хозяйства	2182 +/-16	уточненный
185	59:18:0250101:237	Пермский край, г Добрянка, с Висим	Собственность	Для личного подсобного хозяйства	866	декларированный без графики
186	59:18:0250101:238	Пермский край, г Добрянка, с Висим, ул Совхозная, д 2, кв 1	Собственность	Для ведения личного подсобного хозяйства	2060 +/-16	уточненный
187	59:18:0250101:239	Пермский край, город Добрянка, с Висим, ул Тракторная, д 7	Собственность	Для ведения личного подсобного хозяйства	1316 +/-13	уточненный
188	59:18:0250101:240	618716, Пермский край, Добрянский р-н, с Висим, ул Пролетарская, 5 а	Собственность	Для ведения личного подсобного хозяйства	1539 +/-14	уточненный
189	59:18:0250101:241	Пермский край, г Добрянка, с Висим, ул Совхозная, д 3, кв 2	Собственность	Для ведения личного подсобного хозяйства	4194 +/-23	уточненный

№	Кадастровый номер земельного участка	Адрес земельного участка	Вид права на земельный участок	Вид разрешенного использования	Площадь по документу (кв.м.)	Примечание
190	59:18:0250101:244	Пермский край, Добрянский Городской округ, Село Висим, Улица Советская, Земельный участок 2Г	Собственность	Для ведения личного подсобного хозяйства	2501 +/-35	уточненный
191	59:18:0250101:245	Пермский край, город Добрянка, с Висим, ул Совхозная, д 7	Собственность	Для ведения личного подсобного хозяйства	2500 +/-35	уточненный
192	59:18:0250101:246	Пермский край, город Добрянка, с Висим, ул Совхозная, д 6, кв 3	Собственность	Для ведения личного подсобного хозяйства	1404 +/-26	уточненный
193	59:18:0250101:247	Пермский край, г Добрянка, Висимское с/п, с Висим	-	строительство, реконструкция и эксплуатация жилых домов, состоящих из комнат, а также помещения вспомогательного использования, предназначенных для удовлетворения гражданами бытовых и иных нужд (отдельно стоящие жилые дома с количеством этажей не более трех (включая подземные), предназначенные для	1500 +/-8	декларированный без графики

№	Кадастровый номер земельного участка	Адрес земельного участка	Вид права на земельный участок	Вид разрешенного использования	Площадь по документу (кв.м.)	Примечание
				круглогодичного проживания одной семьи и выращивания сельскохозяйственной продукции, содержания и разведения сельскохозяйственных животных в пределах, установленных установленными правовыми актами		
194	59:18:0250101:248	Пермский край, Добрянский Городской округ, Село Висим, Улица Набережная, Земельный участок 11	Собственность	Для индивидуального жилищного строительства	1500 +/-8	уточненный
195	59:18:0250101:249	Пермский край, Город Добрянка, Село Висим, Улица Советская	Собственность	Для индивидуального жилищного строительства	1700 +/-8	уточненный
196	59:18:0250101:250	Пермский край, город Добрянка, с Висим, ул Пролетарская, д 16	Собственность	Для ведения личного подсобного хозяйства	1400	декларированный без графики
197	59:18:0250101:251 (Граница участка многоконтурная. Количество контуров - 8)	Пермский край, город Добрянка, с Висим	-	Под объекты инженерного оборудования электроснабжения (под ТП № 167 и опорами № 359, № 1, №№ 8-12, ВЛ-10 кВ от 110/6/10	34 +/-3	уточненный



№	Кадастровый номер земельного участка	Адрес земельного участка	Вид права на земельный участок	Вид разрешенного использования	Площадь по документу (кв.м.)	Примечание
				кВ Промплощадка фидер Висим, входящий в состав ЭСК "Промплощадка", принадлежащего ОАО "МРСК Урала")		
198	59:18:0250101:252 (Граница участка многоконтурная. Количество контуров - 10)	Пермский край, город Добрянка, с Висим	-	Под объекты инженерного оборудования электроснабжения (под ТП №168, ТП №108 и опорами №1, № 11-13, №№457-461 ВЛ - 10 кВ фидер Н.Лух ПС Искра-1, входящей в состав ЭСК "Промплощадка", принадлежащего "МРСК Урала")	70 +/-4	уточненный
199	59:18:0250101:1461	Пермский край, город Добрянка, с Висим	Собственность	Для ведения личного подсобного хозяйства	1500 +/-27	уточненный
200	59:18:0250101:1463	Пермский край, г Добрянка, с Висим	Собственность	Для ведения личного подсобного хозяйства	658 +/-18	уточненный
201	59:18:0250101:1464	Пермский край, город Добрянка, с Висим	-	Для индивидуального жилищного строительства	2000 +/-16	уточненный

№	Кадастровый номер земельного участка	Адрес земельного участка	Вид права на земельный участок	Вид разрешенного использования	Площадь по документу (кв.м.)	Примечание
202	59:18:0250101:1465	Пермский край, город Добрянка, с Висим	-	под личное подсобное хозяйство	90	декларированный без графики
203	59:18:0250101:1469	Пермский край, город Добрянка, с Висим, ул Висимская, д 8	Собственность	Для ведения личного подсобного хозяйства	1000	декларированный без графики
204	59:18:0250101:1470	Пермский край, город Добрянка, с Висим	Собственность	Для ведения личного подсобного хозяйства	800	декларированный без графики
205	59:18:0250101:1471	618716, Пермский край, г Добрянка, с Висим, ул Совхозная, д 6, кв 2	Собственность	Для ведения личного подсобного хозяйства	2416 +/-17	уточненный
206	59:18:0250101:1479	Пермский край, город Добрянка, с Висим, ул Совхозная, д 2, кв 3	Собственность	для ведения личного подсобного хозяйства	1400 +/-13	уточненный
207	59:18:0250101:1481	Пермский край, город Добрянка, с Висим, ул Кирова, д 18	Собственность	для индивидуального жилищного строительства	1435 +/-13	уточненный
208	59:18:0250101:1482	Пермский край, город Добрянка, с Висим, ул Висимская, д 7	Собственность	для индивидуального жилищного строительства	1455 +/-13	уточненный
209	59:18:0250101:1483	Пермский край, г Добрянка, с Висим	Собственность	для индивидуального жилищного строительства	880 +/-7	уточненный
210	59:18:0250101:1484	618716, Пермский край, г Добрянка, д Сибирь, д 7	Собственность	Для ведения личного подсобного хозяйства	1900	декларированный без графики

№	Кадастровый номер земельного участка	Адрес земельного участка	Вид права на земельный участок	Вид разрешенного использования	Площадь по документу (кв.м.)	Примечание
211	59:18:0250101:1486	Пермский край, город Добрянка, с Висим	Постоянное (бессрочное) пользование; Собственность	Для строительства гидротехнических сооружений (для берегоукрепления)	25600 +/-112	уточненный
212	59:18:0250101:1487	Пермский край, Город Добрянка, Село Висим, Улица Набережная	Собственность	Для индивидуального жилищного строительства	1500 +/-27	уточненный
213	59:18:0250101:1488	Пермский край, город Добрянка, с Висим, ул Набережная, д 19 а	Общая долевая собственность	Для индивидуального жилищного строительства	1500 +/-27	уточненный
214	59:18:0250101:1492	Пермский край, город Добрянка, с Висим	Собственность	Для ведения личного подсобного хозяйства	1197 +/-24	уточненный
215	59:18:0250101:1493	Пермский край, город Добрянка, с Висим	Собственность	Для ведения личного подсобного хозяйства	1514 +/-27	уточненный
216	59:18:0250101:1495	Пермский край, город Добрянка, с Висим, ул Колхозная, д 16	Собственность	Для ведения личного подсобного хозяйства	1600	декларированный без графики
217	59:18:0250101:1497 (Граница участка многоконтурная. Количество контуров - 2)	Пермский край, город Добрянка, с Висим	Собственность	под объектами рекреационного назначения (для организации зоны отдыха)	1500 +/-14	уточненный
218	59:18:0250101:1498	Пермский край, город Добрянка, с Висим, ул Советская	Собственность	для размещения объектов отдыха и спорта	2500 +/-17	уточненный

№	Кадастровый номер земельного участка	Адрес земельного участка	Вид права на земельный участок	Вид разрешенного использования	Площадь по документу (кв.м.)	Примечание
219	59:18:0250101:1508	Пермский край, город Добрянка, с Висим, ул Советская, д 5	Собственность	для ведения личного подсобного хозяйства	1300	декларированный без графики
220	59:18:0250101:1510	Пермский край, город Добрянка, с Висим	Собственность	Для индивидуального жилищного строительства	1250 +/-12	уточненный
221	59:18:0250101:1511	Пермский край, город Добрянка, с Висим	Собственность	для ведения личного подсобного хозяйства	2000 +/-16	уточненный
222	59:18:0250101:1512	Пермский край, город Добрянка, с Висим, ул Совхозная, д 1, кв 2	Собственность	для ведения личного подсобного хозяйства	1013 +/-11	уточненный
223	59:18:0250101:1513	Пермский край, город Добрянка, с Висим, ул Совхозная, д 1, кв 3	Собственность	для ведения личного подсобного хозяйства	1100	декларированный без графики
224	59:18:0250101:1541	Пермский край, город Добрянка, с Висим	Собственность	Для ведения личного подсобного хозяйства	900 +/-10	уточненный
225	59:18:0250101:1569	618716, Пермский край, город Добрянка, с Висим	Собственность	для ведения личного подсобного хозяйства (расширение существующего земельного участка с кадастровым номером 59:18:0250101:135	260 +/-6	уточненный

№	Кадастровый номер земельного участка	Адрес земельного участка	Вид права на земельный участок	Вид разрешенного использования	Площадь по документу (кв.м.)	Примечание
)		
226	59:18:0250101:1571	618716, Пермский край, г Добрянка, с Висим	Собственность	Для ведения личного подсобного хозяйства	245 +/-5	уточненный
227	59:18:0250101:1572	618716, Пермский край, г Добрянка, с Висим	Собственность	Для ведения личного подсобного хозяйства	1205 +/-12	уточненный
228	59:18:0250101:1574	618716, Пермский край, г Добрянка, с Висим, ул Советская	Собственность	для ведения личного подсобного хозяйства (для расширения основного земельного участка с кадастровым номером 59:18:0250101:1461)	1500 +/-14	уточненный
229	59:18:0250101:1578	618716, Пермский край, г Добрянка, с Висим	Собственность	для индивидуального жилищного строительства	2200 +/-16	уточненный
230	59:18:0250101:1585	Российская Федерация, Пермский край, г.о. Пермский, г Пермь, ул Кузнецкая, д. 43	Собственность	индивидуальное жилищное строительство	2500 +/-18	уточненный
231	59:18:0250101:1590	Пермский край, город Добрянка, с Висим, ул Советская, д 2а	Собственность	строительство, реконструкция и эксплуатация жилых домов,	1500 +/-14	уточненный



№	Кадастровый номер земельного участка	Адрес земельного участка	Вид права на земельный участок	Вид разрешенного использования	Площадь по документу (кв.м.)	Примечание
				<p>состоящих из комнат, а также помещений вспомогательного использования, предназначенных для удовлетворения гражданами бытовых и иных нужд (отдельно стоящие жилые дома с количеством этажей не более трех (включая подземные), предназначенные для круглогодичного проживания одной семьи и выращивания сельскохозяйственной продукции, содержания и разведения сельскохозяйственных животных в пределах, установленных нормативными правовыми актами</p>		



№	Кадастровый номер земельного участка	Адрес земельного участка	Вид права на земельный участок	Вид разрешенного использования	Площадь по документу (кв.м.)	Примечание
232	59:18:0250101:1600	Пермский край, г Добрянка, с Висим	Собственность	для ведения личного подсобного хозяйства	2900	
233	59:18:0250101:1603	Пермский край, город Добрянка, с Висим, ул Набережная	Собственность	Строительство, реконструкция и эксплуатация жилых домов, состоящих их комнат, а так же помещений вспомогательного использования, предназначенных для удовлетворения гражданами бытовых и иных нужд (отдельно стоящие жилые дома с количеством этажей не более трех (включая подземные)), предназначенные для круглогодичного проживания одной семьи	1900 +/-15	уточненный
234	59:18:0250101:1604	Пермский край, город Добрянка, с Висим, ул Набережная	Собственность	Строительство, реконструкция и эксплуатация жилых домов, состоящих их	600 +/-9	уточненный



№	Кадастровый номер земельного участка	Адрес земельного участка	Вид права на земельный участок	Вид разрешенного использования	Площадь по документу (кв.м.)	Примечание
				комнат, а так же помещений вспомогательного использования, предназначенных для удовлетворения гражданами бытовых и иных нужд (отдельно стоящие жилые дома с количеством этажей не более трех (включая подземные)), предназначенные для круглогодичного проживания одной семьи		
235	59:18:0250101:1605	618716, Пермский край, город Добрянка, с Висим	Общая долевая собственность	строительство, реконструкция и эксплуатация жилых домов, состоящих из комнат, а также помещений вспомогательного использования, предназначенных для удовлетворения гражданами бытовых и иных	1500 +/-14	уточненный



№	Кадастровый номер земельного участка	Адрес земельного участка	Вид права на земельный участок	Вид разрешенного использования	Площадь по документу (кв.м.)	Примечание
				нужд (отдельно стоящие жилые дома с количеством этажей не более трех (включая подземные), предназначенные для круглогодичного проживания одной семьи		
236	59:18:0250101:1607	618716, Пермский край, город Добрянка, с Висим	Собственность	строительство, реконструкция и эксплуатация индивидуальных жилых домов, состоящих из комнат, а также помещений вспомогательного использования, предназначенных для удовлетворения гражданами бытовых и иных нужд (отдельно стоящие жилые дома с количеством этажей не более трех (включая подземные), предназначенные	500 +/-8	уточненный

№	Кадастровый номер земельного участка	Адрес земельного участка	Вид права на земельный участок	Вид разрешенного использования	Площадь по документу (кв.м.)	Примечание
				для круглогодичного проживания одной семьи (расширение земельного участка)		
237	59:18:0250101:1609 (Граница участка многоконтурная. Количество контуров - 2)	618716, Пермский край, город Добрянка, с Висим	Собственность	реконструкция и эксплуатация жилых домов, состоящих из комнат, а также помещений вспомогательного использования, предназначенных для удовлетворения гражданами бытовых и иных нужд (отдельно стоящие жилые дома с количеством этажей не более трех (включая подземные), предназначенные для круглогодичного проживания одной семьи и выращивания сельскохозяйственной продукции,	438 +/-7	уточненный

№	Кадастровый номер земельного участка	Адрес земельного участка	Вид права на земельный участок	Вид разрешенного использования	Площадь по документу (кв.м.)	Примечание
				содержания и разведения сельскохозяйственных животных в пределах, установленных нормативными правовыми актами (расширение земельного участка)		
238	59:18:0250101:1610	618716, Пермский край, город Добрянка, с Висим, ул Колхозная	Собственность	строительство, реконструкция и эксплуатация жилых домов, состоящих из комнат, а также помещений вспомогательного использования, предназначенных для удовлетворения гражданами бытовых и иных нужд (отдельно стоящие жилые дома с количеством этажей не более трех (включая подземные), предназначенные для круглогодичного	2194 +/-16	уточненный



№	Кадастровый номер земельного участка	Адрес земельного участка	Вид права на земельный участок	Вид разрешенного использования	Площадь по документу (кв.м.)	Примечание
				проживания одной семьи		
239	59:18:0250101:1611	618716, Пермский край, Город Добрянка, Село Висим, Улица Колхозная	Собственность	строительство, реконструкция и эксплуатация жилых домов, состоящих из комнат, а также помещений вспомогательного использования, предназначенных для удовлетворения гражданами бытовых и иных нужд (отдельно стоящие жилые дома с количеством этажей не более трех (включая подземные), предназначенные для круглогодичного проживания одной семьи	706 +/-9	уточненный
240	59:18:0250101:1613	618716, Пермский край, город Добрянка, с Висим, ул Совхозная, д 1в	Собственность	Строительство, реконструкция и эксплуатация жилых домов, состоящих из комнат, а также	860 +/-10	уточненный



№	Кадастровый номер земельного участка	Адрес земельного участка	Вид права на земельный участок	Вид разрешенного использования	Площадь по документу (кв.м.)	Примечание
				помещений вспомогательного использования, предназначенных для удовлетворения гражданами бытовых и иных нужд (отдельно стоящие жилые дома с количеством этажей не более трех (включая подземные), предназначенные для круглогодичного проживания одной семьи		
241	59:18:0250101:1614	618716, Пермский край, город Добрянка, с Висим, ул Совхозная, д 1б	Собственность	Строительство, реконструкция и эксплуатация жилых домов, состоящих из комнат, а также помещений вспомогательного использования, предназначенных для удовлетворения гражданами бытовых и иных нужд (отдельно	1340 +/-13	уточненный



№	Кадастровый номер земельного участка	Адрес земельного участка	Вид права на земельный участок	Вид разрешенного использования	Площадь по документу (кв.м.)	Примечание
				стоящие жилые дома с количеством этажей не более трех (включая подземные), предназначенные для круглогодичного проживания одной семьи		
242	59:18:0250101:1617	618716, Пермский край, город Добрянка, д Сибирь	Общая долевая собственность	участки для ведения садоводства и огородничества с возможностью строительства жилого дома и строений	2732 +/-18	уточненный
243	59:18:0250101:1619	618716, Пермский край, Добрянский р-н, с Висим	Собственность	строительство, реконструкция и эксплуатация жилых домов, состоящих из комнат, а также помещений вспомогательного использования, предназначенных для удовлетворения гражданами бытовых и иных нужд (отдельно стоящие жилые	1500 +/-14	уточненный

№	Кадастровый номер земельного участка	Адрес земельного участка	Вид права на земельный участок	Вид разрешенного использования	Площадь по документу (кв.м.)	Примечание
				<p>дома с количеством этажей не более трех (включая подземные), предназначенные для круглогодичного проживания одной семьи и выращивания сельскохозяйственной продукции, содержания и разведения сельскохозяйственных животных в пределах, установленных нормативными правовыми актами</p>		
244	59:18:0250101:1620	618716, Пермский край, город Добрянка, с Висим, ул Пролетарская	Собственность	<p>строительство, реконструкция и эксплуатация жилых домов, состоящих из комнат, а также помещений вспомогательного использования, предназначенных для удовлетворения гражданами бытовых и иных</p>	1086 +/-11	уточненный



№	Кадастровый номер земельного участка	Адрес земельного участка	Вид права на земельный участок	Вид разрешенного использования	Площадь по документу (кв.м.)	Примечание
				нужд (отдельно стоящие жилые дома с количеством этажей не более трех (включая подземные), предназначенные для круглогодичного проживания одной семьи и выращивания сельскохозяйственной продукции, содержания и разведения сельскохозяйственных животных в пределах, установленных нормативными правовыми актами		
245	59:18:0250101:1621	Пермский край, город Добрянка, с Висим, ул Полевая, д 4	Собственность	для ведения личного подсобного хозяйства	2232 +/-17	уточненный
246	59:18:0250101:1622	Пермский край, город Добрянка, с Висим, ул Набережная, д 27	Собственность	Для индивидуального жилищного строительства	2200 +/-16	уточненный
247	59:18:0250101:1623	Пермский край, г Добрянка, с Висим	Общая долевая собственность	Для индивидуального жилищного строительства	1500 +/-14	уточненный



№	Кадастровый номер земельного участка	Адрес земельного участка	Вид права на земельный участок	Вид разрешенного использования	Площадь по документу (кв.м.)	Примечание
248	59:18:0250101:1624	Пермский край, г Добрянка, с Висим	Общая долевая собственность	Для индивидуального жилищного строительства	1500 +/-14	уточненный
249	59:18:0250101:1625	Пермский край, г Добрянка, с Висим	Общая долевая собственность	Для индивидуального жилищного строительства	1500 +/-14	уточненный
250	59:18:0250101:1626	Пермский край, г Добрянка, с Висим	Общая долевая собственность	Для индивидуального жилищного строительства	1500 +/-14	уточненный
251	59:18:0250101:1627	617706, Пермский край, Город Добрянка, Село Висим, Улица Набережная	Общая долевая собственность	Для индивидуального жилищного строительства	1500 +/-14	уточненный
252	59:18:0250101:1628	Пермский край, Добрянский Городской округ, Село Висим, Улица Колхозная, Земельный участок 21	Собственность	для индивидуального жилищного строительства	2070 +/-16	уточненный
253	59:18:0250101:1629	Пермский край, город Добрянка, с Висим, ул Набережная, д 17	Собственность	для индивидуального жилищного строительства	818 +/-5.72	уточненный
254	59:18:0250101:1630	Пермский край, город Добрянка, с Висим, ул Набережная, д 15	Собственность	для индивидуального жилищного строительства	929 +/-6.2	уточненный
255	59:18:0250101:1631	Пермский край, город Добрянка, с Висим, ул Набережная, д 9	Собственность	для индивидуального жилищного строительства	901 +/-6	уточненный

№	Кадастровый номер земельного участка	Адрес земельного участка	Вид права на земельный участок	Вид разрешенного использования	Площадь по документу (кв.м.)	Примечание
256	59:18:0250101:1634	Пермский край, Добрянский Городской округ, Село Висим, Улица Кирова, Земельный участок 22	Собственность	Для индивидуального жилищного строительства	1984 +/-16	уточненный
257	59:18:0250101:1636	Пермский край, город Добрянка, с Висим, ул Советская, д 35	Собственность	для индивидуального жилищного строительства	600 +/-5	уточненный
258	59:18:0250101:1637	618703, Пермский край, Добрянский р-н, Висимский, с Висим, ул Кирова, д 8	Собственность	для индивидуального жилищного строительства	1000 +/-6	уточненный
259	59:18:0250101:1638	618716, Пермский край, Город Добрянка, Село Висим, Улица Кирова	Собственность	для индивидуального жилищного строительства	1001 +/-6	уточненный
260	59:18:0250101:1639	618716, Пермский край, г Добрянка, с Висим, ул Пролетарская, д 7а	Собственность	для индивидуального жилищного строительства	1013 +/-11	уточненный
261	59:18:0250101:1640	618716, Пермский край, г Добрянка, с Висим, ул Пролетарская, д 7Б	-	для индивидуального жилищного строительства	2500 +/-18	декларированный без графики
262	59:18:0250101:1641	618716, Пермский край, г Добрянка, с Висим, ул Колхозная, д 4а	-	для индивидуального жилищного строительства	1148 +/-12	декларированный без графики
263	59:18:0250101:1767	618716, Пермский край, г Добрянка, с Висим, ул Пролетарская	Собственность	Для индивидуального жилищного строительства	687 +/-9	уточненный

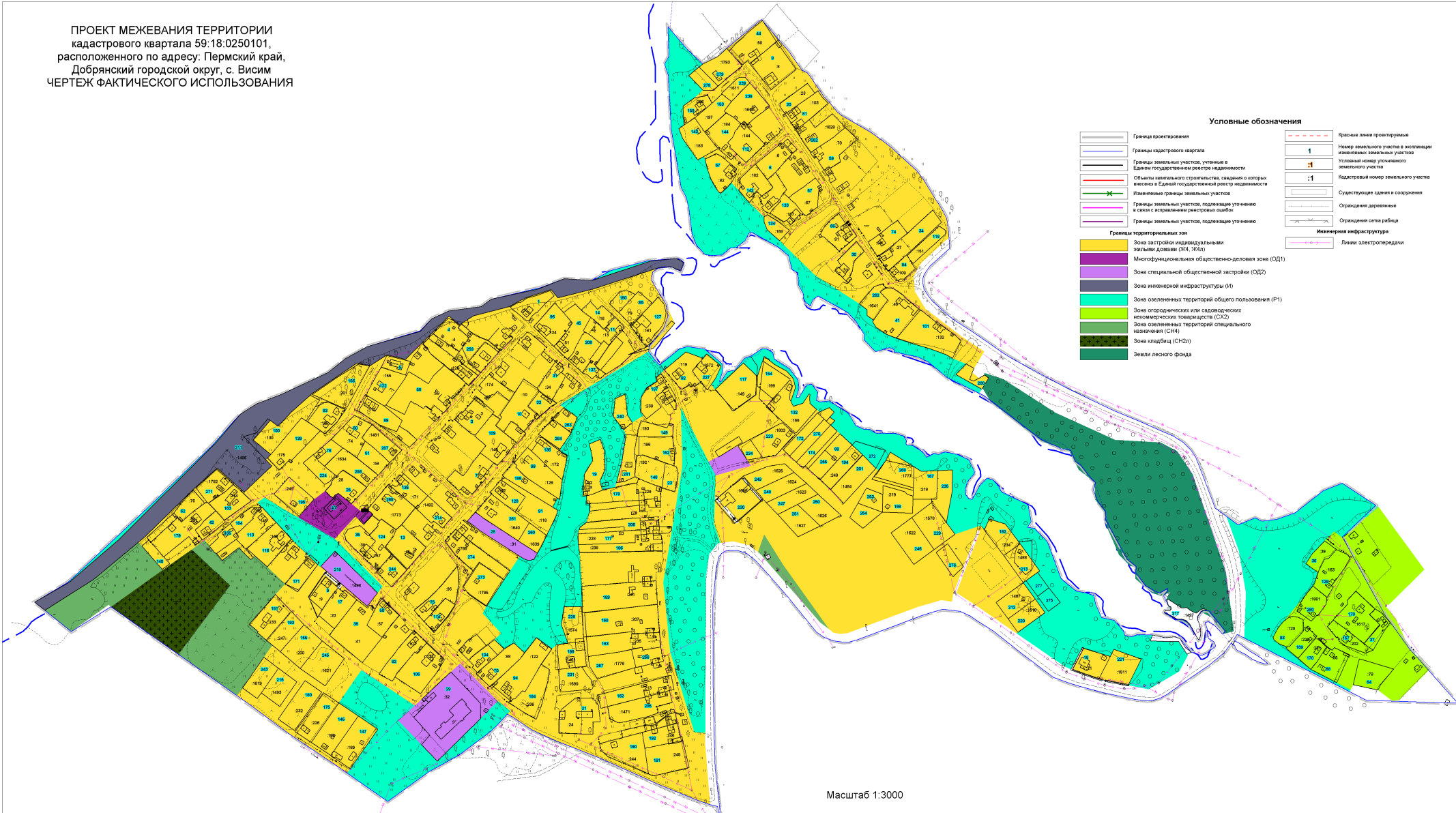


№	Кадастровый номер земельного участка	Адрес земельного участка	Вид права на земельный участок	Вид разрешенного использования	Площадь по документу (кв.м.)	Примечание
264	59:18:0250101:1768	618716, Пермский край, г Добрянка, с Висим, ул Пролетарская	Собственность	Для индивидуального жилищного строительства	1113 +/-12	уточненный
265	59:18:0250101:1773	618716, Пермский край, Город Добрянка, Село Висим, Улица Кирова	Общая долевая собственность	для ведения личного подсобного хозяйства	2525 +/-18	уточненный
266	59:18:0250101:1775	Пермский край, Добрянский р-н	Общая долевая собственность	блокированная жилая застройка	1028 +/-11	уточненный
267	59:18:0250101:1776	Пермский край, Добрянский р-н	Собственность	для индивидуального жилищного строительства	2000 +/-16	уточненный
268	59:18:0250101:1777	Пермский край	-	Для индивидуального жилищного строительства	2065 +/-16	уточненный
269	59:18:0250101:1778	Пермский край, г Добрянка, с Висим	Собственность	Для ведения личного подсобного хозяйства	1600	декларированный без графики
270	59:18:0250101:1780	Пермский край, г Добрянка, с Висим	-	для индивидуального жилищного строительства	1074 +/-11	уточненный
271	59:18:0250101:1782	Пермский край, Город Добрянка, Село Висим, Улица Советская	Собственность	Для индивидуального жилищного строительства	1432 +/-12	уточненный
272	59:18:0250101:1784	Пермский край, г Добрянка, с Висим, ул Набережная	Общая долевая собственность	для индивидуального жилищного строительства	864 +/-5.94	уточненный

№	Кадастровый номер земельного участка	Адрес земельного участка	Вид права на земельный участок	Вид разрешенного использования	Площадь по документу (кв.м.)	Примечание
273	59:18:0250101:1785	618716, Пермский край, г Добрянка, с Висим, ул Пролетарская	Собственность	Для ведения личного подсобного хозяйства	2095 +/-16	уточненный
274	59:18:0250101:1786	618716, Пермский край, г Добрянка, с Висим, ул Пролетарская	Собственность	Для ведения личного подсобного хозяйства	2500 +/-17	уточненный
275	59:18:0250101:1789	618716, Пермский край, г Добрянка, с Висим, ул Набережная	-	Для индивидуального жилищного строительства	600 +/-9	уточненный
276	59:18:0250101:1790	618716, Пермский край, г Добрянка, с Висим, ул Набережная	-	Для индивидуального жилищного строительства	916 +/-11	уточненный
277	59:18:0250101:1791	618716, Пермский край, г Добрянка, с Висим, ул Набережная	-	Для индивидуального жилищного строительства	600 +/-9	уточненный
278	59:18:0250101:1792	Пермский край, г Добрянка, с Висим	Собственность	Для индивидуального жилищного строительства	750 +/-10	уточненный
279	59:18:0250101:1793	Пермский край, г Добрянка, с Висим	Собственность	Для индивидуального жилищного строительства	1740 +/-15	уточненный
280	59:18:0250101:1801	Пермский край, г Добрянка, д Сибирь	Собственность	Ведение садоводства	1327 +/-13	уточненный



ПРОЕКТ МЕЖЕВАНИЯ ТЕРРИТОРИИ
 кадастрового квартала 59:18:0250101,
 расположенного по адресу: Пермский край,
 Добрянский городской округ, с. Висим
 ЧЕРТЕЖ ФАКТИЧЕСКОГО ИСПОЛЬЗОВАНИЯ

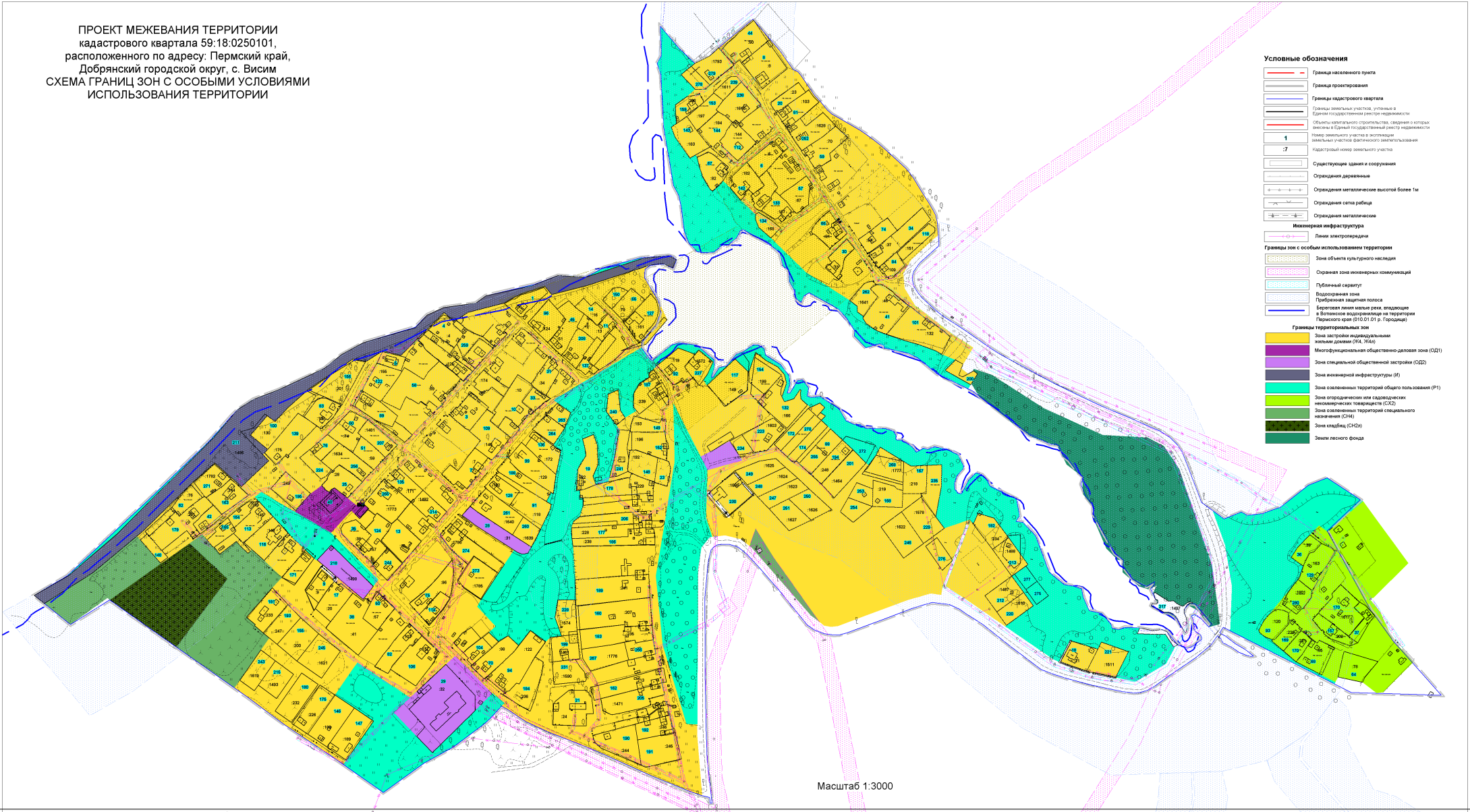


Условные обозначения

	Границы проектирования		Красные линии проектируемые
	Границы кадастрового квартала		Номер земельного участка в экспликации измененных земельных участков
	Границы земельных участков, учтенные в Едином государственном реестре недвижимости		Условный номер учтенного земельного участка
	Объекты капитального строительства, сведения о которых внесены в Единый государственный реестр недвижимости		Кадастровый номер земельного участка
	Измененные границы земельных участков		Существующие здания и сооружения
	Границы земельных участков, подлежащие уточнению в связи с исправлением реестровых ошибок		Ограждения деревянные
	Границы земельных участков, подлежащие уточнению		Ограждения сетя рабца
Границы территориальных зон		Инженерная инфраструктура	
	Зона застройки индивидуальными жилыми домами (ЖА, ЖАп)		Линии электропередачи
	Многофункциональная общественно-деловая зона (ОДП)		
	Зона специальной общественной застройки (ОЗ)		
	Зона инженерной инфраструктуры (И)		
	Зона озелененных территорий общего пользования (Р1)		
	Зона огороднических или садоводческих некоммерческих товариществ (СК2)		
	Зона озелененных территорий специального назначения (СН4)		
	Зона кладбищ (СН4)		
	Земли лесного фонда		

Масштаб 1:3000

ПРОЕКТ МЕЖЕВАНИЯ ТЕРРИТОРИИ
 кадастрового квартала 59:18:0250101,
 расположенного по адресу: Пермский край,
 Добрянский городской округ, с. Висим
 СХЕМА ГРАНИЦ ЗОН С ОСОБИМИ УСЛОВИЯМИ
 ИСПОЛЬЗОВАНИЯ ТЕРРИТОРИИ



- Условные обозначения**
- Граница населенного пункта
 - Граница проектирования
 - Границы кадастрового квартала
 - Границы земельных участков, указанные в Едином государственном реестре недвижимости
 - Объекты капитального строительства, сведения о которых внесены в Единый государственный реестр недвижимости
 - Номер земельного участка в выделении земельный участок фактически используемый
 - Кадастровый номер земельного участка
 - Существующие здания и сооружения
 - Ограждения деревянные
 - Ограждения металлические высотой более 1м
 - Ограждения сетка рабица
 - Ограждения металлические
 - Инженерная инфраструктура**
 - Линии электропередачи
 - Границы зон с особыми условиями использования территории**
 - Зона объекта культурного наследия
 - Охранная зона инженерных коммуникаций
 - Публичный сервис
 - Водоохранная зона
 - Прибрежная защитная полоса
 - Береговая линия катле реж. впадение в Волжское водохранилище на территории Пермского края (10:01 01 р. Горышка)
 - Границы территориальных зон**
 - Зона застройки индивидуальными жилищными домами (ИЖС)
 - Многофункциональная общественно-деловая зона (ОД1)
 - Зона специализированной общественной застройки (ОД2)
 - Зона инженерной инфраструктуры (И)
 - Зона озелененных территорий общего пользования (Р1)
 - Зона огороженных или садоводческих некоммерческих товариществ (СНТ)
 - Зона озелененных территорий специального назначения (СН4)
 - Зона клубов (СН2а)
 - Земли лесного фонда

Масштаб 1:3000