



АДМИНИСТРАЦИЯ
ДОБРЯНСКОГО ГОРОДСКОГО ОКРУГА

ПОСТАНОВЛЕНИЕ

16.04.2024

№ 969

г.Добрянка

**О назначении общественных
обсуждений**

В соответствии со статьей 5.1, частями 5-11 статьи 46 Градостроительного кодекса Российской Федерации, пунктом 26 части 1 статьи 16, статьей 28 Федерального закона Российской Федерации от 06 октября 2003 г. № 131-ФЗ «Об общих принципах организации местного самоуправления в Российской Федерации», статьей 7 Федерального закона Российской Федерации от 14 марта 2022 г. № 58-ФЗ «О внесении изменений в отдельные законодательные акты Российской Федерации», Уставом Добрянского городского округа, решением Думы Добрянского городского округа от 30 сентября 2020 г. № 298 «Об утверждении Положения об организации и проведении общественных обсуждений, публичных слушаний по вопросам градостроительной деятельности в Добрянском городском округе», обращением от 26 марта 2024 г. № 265-01-01-31-690 администрация округа ПОСТАНОВЛЯЕТ:

1. Провести в границах территории кадастрового квартала 59:18:0400101, расположенного в д. Залесная Добрянского городского округа Пермского края, общественные обсуждения по проекту внесения изменений в документацию по планировке территории населенного пункта деревня Залесная Краснослудского сельского поселения Добрянского муниципального района Пермского края, утверждённую постановлением администрации Добрянского муниципального района Пермского края от 14 февраля 2018 г. № 146 (в редакции постановления администрации Добрянского муниципального района Пермского края от 21 ноября 2018 г. № 1014, постановлений администрации Добрянского городского округа от 26 апреля 2021 г. № 775, от 20 января 2023 г. № 149, от 24 ноября 2023 г. № 3881, от 19 января 2024 г. № 135) (далее – Проект).

2. Срок проведения общественных обсуждений по Проекту: с 06 мая 2024 года по 27 мая 2024 года.



3. Определить местами размещения оповещения о начале общественных обсуждений информационные стенды по адресам:

Пермский край, г. Добрянка, ул. Копылова, д. 114 (административное здание);

Пермский край, Добрянский городской округ, д. Залесная, пер. Советский, д. 3 (административное здание).

4. Открытие экспозиции состоится 06 мая 2024 года в здании управления градостроительства и архитектуры по адресу: 618740, Пермский край, г. Добрянка, ул. Копылова, д. 114, в здании территориального отдела в деревне Залесная администрации Добрянского городского округа по адресу: Пермский край, Добрянский городской округ, д. Залесная, пер. Советский, д. 3 (административное здание).

Срок проведения экспозиции: с 06 мая 2024 г. по 20 мая 2024 г. с понедельника по четверг с 8.30 час. до 13.00 час. и с 14.00 час. до 17.30 час., в пятницу с 8.30 час. до 13.00 час. и с 14.00 час. до 16.30 час. по местному времени.

5. В состав организационного комитета по организации общественных обсуждений включить:

Степанову Елену Михайловну, начальника управления градостроительства и архитектуры администрации Добрянского городского округа, главного архитектора городского округа, председателя комиссии;

Якушеву Наталию Юрьевну, консультанта управления градостроительства и архитектуры администрации Добрянского городского округа, секретаря комиссии;

Касаткину Венеру Раисовну, заместителя начальника управления имущественных и земельных отношений администрации Добрянского городского округа;

Онучина Антона Владимировича, директора МКУ «Добрянский городской информационный центр»;

Котельникову Елену Анатольевну, начальника юридического управления администрации Добрянского городского округа;

Деменеву Олесю Анатольевну, и.о. начальника территориального отдела в д. Залесная.

6. Утвердить порядок учета предложений и замечаний по проекту внесения изменений в документацию по планировке территории населенного пункта деревня Залесная Краснослудского сельского поселения Добрянского муниципального района Пермского края, утверждённую постановлением администрации Добрянского муниципального района Пермского края от 14 февраля 2018 г. № 146, и участия граждан в его обсуждении согласно приложению к настоящему постановлению.

7. Управлению градостроительства и архитектуры администрации Добрянского городского округа разместить Проект на официальном сайте Добрянского городского округа в сети Интернет <http://добрянка.рус/>.

8. Обнародовать настоящее постановление на официальном сайте правовой информации Добрянского городского округа в информационно-телекоммуникационной сети Интернет с доменным именем **dobr-pravo.ru**.

9. Настоящее постановление вступает в силу после его официального обнародования.

10. Контроль за исполнением настоящего постановления возложить на первого заместителя главы администрации Добрянского городского округа.

Глава городского округа –
глава администрации
Добрянского городского округа



Д.В. Антонов



Приложение
УТВЕРЖДЕН
постановлением администрации
Добрянского городского округа
от 16.04.2024 №969

ПОРЯДОК

учета предложений и замечаний по проекту внесения изменений в документацию по планировке территории населенного пункта деревня Залесная Краснослудского сельского поселения Добрянского муниципального района Пермского края, утверждённую постановлением администрации Добрянского муниципального района Пермского края от 14 февраля 2018 г. № 146, и участия граждан в его обсуждении

1. Предложения и замечания по внесению изменений в документацию по планировке территории населенного пункта деревня Залесная Краснослудского сельского поселения Добрянского муниципального района Пермского края, утверждённую постановлением администрации Добрянского муниципального района Пермского края от 14 февраля 2018 г. № 146, (далее - Проект) принимаются от граждан Российской Федерации, постоянно проживающих в границах территории кадастрового квартала 59:18:0400101, расположенного в д. Залесная Добрянского городского округа Пермского края, и достигших возраста 18 лет, прошедших идентификацию в соответствии с частью 12 статьи 5.1 Градостроительного кодекса Российской Федерации.

2. Предложения и замечания граждан принимаются со дня опубликования (обнародования) оповещения о начале общественных обсуждений по Проекту по 20 мая 2024 г. включительно. Предложения и замечания, направленные по истечении указанного срока, не рассматриваются.

3. Предложения и замечания направляются по электронной почте или в письменном виде на бумажных носителях посредством почтовой связи по форме согласно приложению к настоящему Порядку.

4. Предложения и замечания принимаются организационным комитетом по подготовке и организации проведения общественных обсуждений в письменной форме посредством почтовой связи на адрес: 618740, Пермский край, г. Добрянка, ул. Советская, д. 14, с пометкой на конверте «В организационный комитет по подготовке и организации проведения общественных обсуждений по Проекту», через интернет-приемную Добрянского городского округа, расположенную на официальном сайте в сети «Интернет»: <http://добрянка.рус/>, через интернет-приемную «Интернет-приемная Пермского края», расположенную на официальном сайте в сети «Интернет»: <http://reception.permkrai.ru>, посредством электронной почты по адресу: uga@dobrraion.ru, посредством записи в книге (журнале) учета



посетителей экспозиции проекта, подлежащего рассмотрению на общественных обсуждениях.

5. Все замечания и предложения по Проекту подлежат рассмотрению при условии представления участниками общественных обсуждений сведений о себе с приложением документов, подтверждающих такие сведения (в целях идентификации):

для физических лиц: фамилия, имя, отчество (при наличии), дата рождения, адрес места жительства (регистрации);

для юридических лиц: наименование, основной государственный регистрационный номер, место нахождения и адрес.

6. Поступившие предложения и замечания рассматриваются на заседании организационного комитета по подготовке и организации проведения общественных обсуждений.

7. На основании протокола общественных обсуждений Организационный комитет осуществляет подготовку заключения о результатах общественных обсуждений с указанием аргументированных рекомендаций о целесообразности или нецелесообразности учета внесенных участниками общественных обсуждений предложений и замечаний и выводы по результатам общественных обсуждений.

8. Обсуждение проекта решения проводится в форме общественных обсуждений в порядке, установленном статьей 5.1 Градостроительного кодекса Российской Федерации и Положением об организации и проведении общественных обсуждений, публичных слушаний по вопросам градостроительной деятельности в Добрянском городском округе, утвержденным решением Думы Добрянского городского округа от 30 сентября 2020 г. № 298.

Приложение
к Порядку учета предложений и
замечаний замечания по проекту
внесения изменений в
документацию по планировке
территории населенного пункта
деревня Залесная
Краснослудского сельского
поселения Добрянского
муниципального района
Пермского края, утверждённую
постановлением администрации
Добрянского муниципального
района Пермского края
от 14 февраля 2018 г. № 146,
и участия граждан в его
обсуждении

ПРЕДЛОЖЕНИЯ И ЗАМЕЧАНИЯ

**замечания по проекту внесения изменений в документацию по планировке
территории населенного пункта деревня Залесная Краснослудского
сельского поселения Добрянского муниципального района Пермского
края, утверждённую постановлением администрации Добрянского
муниципального района Пермского края от 14 февраля 2018 г. № 146**


Фамилия, имя, отчество гражданина _____

Год рождения _____

Адрес места жительства _____

Номер телефона/электронная почта _____

Личная подпись и дата _____



**ВНЕСЕНИЕ ИЗМЕНЕНИЙ В ДОКУМЕНТАЦИЮ
ПО ПЛАНИРОВКЕ ТЕРРИТОРИИ НАСЕЛЕННОГО ПУНКТА
ДЕРЕВНЯ ЗАЛЕСНАЯ КРАСНОСЛУДСКОГО СЕЛЬСКОГО
ПОСЕЛЕНИЯ ДОБРЯНСКОГО МУНИЦИПАЛЬНОГО РАЙОНА
ПЕРМСКОГО КРАЯ, утверждённую постановлением администрации
Добрянского муниципального района Пермского края от 14 февраля
2018 г. № 146 (в редакции постановления администрации Добрянского
муниципального района Пермского края от 21 ноября 2018 г. № 1014,
постановлений администрации Добрянского городского округа от 26
апреля 2021 г. № 775, от 20 января 2023 г. № 149, 24 ноября 2023 г.
№3881, от 19 января 2024 г. №135)**

Директор ООО «ТерраПроект»



Белый А. А.

Кунгур, 2024

ПОЯСНИТЕЛЬНАЯ ЗАПИСКА

Проект внесения изменений в документацию по планировке территории населенного пункта деревня Залесная Краснослудского сельского поселения Добрянского муниципального района Пермского края, утвержденную постановлением администрации Добрянского муниципального района Пермского края от 14 февраля 2018 г. № 146 (в редакции постановления администрации Добрянского муниципального района Пермского края от 21 ноября 2018 г. № 1014, постановлений администрации Добрянского городского округа от 26 апреля 2021 г. № 775, от 20 января 2023 г. № 149, 24 ноября 2023 г. №3881, от 19 января 2024 г. №135), разработан с целью образования путем перераспределения земельных участков для различных нужд, в том числе для размещения ФАП.

Проектом предусмотрено:

1. Образование земельного участка с условным номером :ЗУ88 площадью 9406 м² с видом разрешённого использования «Строительная промышленность», путем перераспределения земельного участка с кадастровым номером 59:18:0400101:1266 и не разграниченных земель.

2. Образование земельного участка с условным номером :ЗУ89 площадью 3013 м² с видом разрешённого использования «Для ведения личного подсобного хозяйства», путем перераспределения земельных участков с кадастровыми номерами 59:18:0400101:1266, 59:18:0400101:456 и не разграниченных земель.

3. Образование земельного участка с условным номером :ЗУ90 площадью 1430 м² с видом разрешённого использования «Для ведения личного подсобного хозяйства», путем перераспределения земельных участков с кадастровыми номерами 59:18:0400101:1266, 59:18:0400101:456, 59:18:0400101:447, 59:18:0000000:16940 и не разграниченных земель.

4. Уточнить местоположение земельного участка с кадастровым номером 59:18:0400101:871.

5. Образование земельного участка с условным номером :ЗУ91 площадью 420 м² с видом разрешённого использования «Земельные участки (территории) общего пользования», путем перераспределения земельного участка с кадастровым номером 59:18:0000000:16940 и не разграниченных земель

6. Образование земельного участка с условным номером :ЗУ92 площадью 500 м² с видом разрешённого использования «Амбулаторно-поликлиническое обслуживание», путем перераспределения земельного участка с кадастровым номером 59:18:0000000:16940 и не разграниченных земель.

Образование земельных участков возможно после внесения изменений в функциональное и территориальное зонирование населённого пункта д. Залесная Добрянского городского округа Пермского края.

ТЕКСТОВАЯ ЧАСТЬ

П.2 ФОРМИРУЕМЫЕ ЗЕМЕЛЬНЫЕ УЧАСТКИ изложить в следующей редакции

5) Уточнить местоположение 437 земельных участка.

6) Ликвидировать 60 земельных участков.

7) Образовать путем перераспределения ликвидируемых земельных участков и не разграниченных земель 54 земельных участков, разной площади.

9) Образовать путем перераспределения земельных участков с кадастровыми номерами: 59:18:0000000:12451, 59:18:0400101:348, 59:18:0400101:367, 59:18:0400101:453, 59:18:0400101:456, 59:18:0400101:584, 59:18:0000000:16940, 59:18:0400101:790 и не разграниченных земель, земельный участок с условным номером :ЗУ80, площадью 187146 кв.м, под дорогами с видом разрешенного использования: Земельные участки (территории) общего пользования (дорога).



Таблицу 1. Экспликация земельных участков фактического землепользования дополнить следующими данными

№	Кадастровый номер	Адрес	Землепользователь	Вид права на земельный участок	Вид разрешенного использования	Площадь по документам (кв.м)	Площадь по плану отвода (кв.м)
530	59:18:0000000:16940	Российская Федерация, Пермский край, р-н Добрянский, д. Залесная	-	-	Земельные участки (территории) общего пользования (дорога)	149099.00+/- 135.00	149099.00

Таблицу 2. Экспликация образуемых и изменяемых земельных участков изложить в следующей редакции

№	Кадастровый/условный номер земельного участка на чертеже	Адрес	Землепользователь	Площадь по проекту кв.м	Вид разрешенного использования	Примечание
1	2	3	4	5	6	7
138	59:18:0400101:1266	Пермский край, Добрянский городской округ, д.Залесная	-	11673	Для размещения производственных и административных зданий, строений, сооружений	Ликвидирован
375	59:18:0400101:447	Пермский край, Добрянский район, Краснослудское сельское поселение	-	122	Под сооружения энергетики и электропередачи (под ОРУ-35/6 кВ ПС Залесная, входящей в состав ЭСК "Полазна", принадлежащего ОАО "МРСК Урала")	Ликвидирован
522	59:18:0400101:871	Пермский край, Добрянский район, Краснослудское сельское поселение, д. Залесная	-	642	Индивидуальные жилые дома с приусадебными участками	Уточнение местоположения
613	ЗУ80	Пермский край, Добрянский Г/О, д. Залесная	-	184391	Земельные участки (территории) общего пользования (дороги)	Образован путем перераспределения земельных участков с



1	2	3	4	5	6	7
						<p>кадастровыми номерами: 59:18:0000000:12451 59:18:0400101:348 59:18:0400101:367 59:18:0400101:453 59:18:0400101:456 59:18:0400101:584 59:18:0400101:790 59:18:0000000:16940 и не разграниченных земель</p>
618	ЗУ85	Пермский край, Добрянский Г/О, д. Залесная	-	55719	Земельные участки (территории) общего пользования (в зоне застройки индивидуальными жилыми домами, д. Залесная, Добрянский городской округ, Пермский край – (Ж4))	Образован за счет не разграниченных земель
621	:ЗУ88	Пермский край, Добрянский Г/О, д. Залесная	-	9406	Строительная промышленность	Образован путем перераспределения земельного участка с кадастровым номером: 59:18:0400101:1266 и не разграниченных земель
622	:ЗУ89	Пермский край, Добрянский Г/О, д. Залесная	-	3013	Для ведения личного подсобного хозяйства	Образован путем перераспределения земельных участков с кадастровыми номерами: 59:18:0400101:1266, 59:18:0400101:456, и не



1	2	3	4	5	6	7
						разграниченных земель
623	:ЗУ90	Пермский край, Добрянский Г/О, д. Залесная	-	1430	Для ведения личного подсобного хозяйства	Образован путем перераспределения земельных участков с кадастровыми номерами: 59:18:0400101:1266, 59:18:0400101:456, 59:18:0400101: 447, 59:18:0000000: 16940 и не разграниченных земель
624	59:18:0000000:16940	Российская Федерация, Пермский край, р-н Добрянский, д. Залесная	-	149099.00	Земельные участки (территории) общего пользования (дорога)	Ликвидирован
625	:ЗУ91	Пермский край, Добрянский Г/О, д. Залесная	-	420	Земельные участки (территории) общего пользования	Образован путем перераспределения земельного участка с кадастровым номером: 59:18:0000000:16940 и не разграниченных земель
626	:ЗУ92	Пермский край, Добрянский Г/О, д. Залесная	-	500	Амбулаторно- поликлиническое обслуживание	Образован путем перераспределения земельного участка с кадастровым номером: 59:18:0000000:16940 и не разграниченных земель

Исключить сведения о :ЗУ39



П. 3 ОПИСАНИЕ МЕСТОПОЛОЖЕНИЯ ГРАНИЦ ЗЕМЕЛЬНЫХ УЧАСТКОВ из-
ложить в следующей редакции

Участок: 59:18:0400101:871 Площадь: 642 кв.м

Название участка	Название межевого знака	X, м	Y, м
59:18:0400101:871	н3338	537914.81	2241233.31
	н3339	537904.66	2241263.33
	н87	537897.98	2241265.24
	н86	537893.14	2241262.49
	н2140	537910.85	2241208.28
	н2141	537916.98	2241211.44
	н2142	537921.49	2241213.56

Участок: :ЗУ80 Площадь: 184391 кв.м.

Название участка	Название межевого знака	X, м	Y, м
:ЗУ80	н1357	536801.55	2240974.71
	н1358	536795.48	2240963.06
	н1359	536723.63	2241006.65
	н1360	536717.54	2241009.55
	н1361	536711.90	2241013.09
	н1362	536730.77	2241019.31
	н1363	536748.18	2241010.30
	н1364	536797.89	2240976.89
	н399	537365.04	2240665.92
	н1365	537375.53	2240668.00
	н1366	537375.88	2240668.00
	н1367	537389.33	2240671.00
	н1368	537401.09	2240674.67
	н1369	537405.25	2240676.00
	н1370	537409.62	2240677.79
	н1371	537415.55	2240680.23
	н1372	537429.37	2240685.92
	н1373	537450.05	2240693.00
	н405	537466.00	2240699.14
	н404	537449.85	2240694.78
	н403	537428.60	2240687.33
	н402	537413.70	2240683.23
	н401	537407.25	2240681.03
	н400	537376.70	2240670.23
	н28	537969.51	2240680.10
	н1374	538001.59	2240683.49
	н1375	538016.68	2240692.31
	н1376	538040.92	2240705.49
	н1377	538066.89	2240708.93
	н1378	538026.61	2240827.31
	н1379	538002.75	2240886.84
	н1380	538010.65	2240890.44
	н1381	538039.78	2240903.69
	н1382	538212.14	2240960.97
	н1383	538255.89	2240990.62
	н1384	538333.12	2241081.01
	н1385	538410.67	2241161.34
	н1386	538403.96	2241165.12
	н1387	538469.51	2241257.83
	н1388	538495.04	2241231.89
н1389	538519.60	2241188.81	
н1390	538517.39	2241187.92	
н1391	538528.67	2241162.05	
н1392	538531.40	2241157.05	
н1393	538532.61	2241154.60	



Название участка	Название межевого знака	X, м	Y, м
	н1394	538533.28	2241154.96
	н1395	538551.21	2241166.12
	н1396	538563.23	2241155.67
	н1397	538567.55	2241160.89
	н1398	538538.43	2241208.43
	н328	538535.47	2241211.80
	н329	538522.68	2241202.69
	н330	538504.34	2241232.23
	н327	538505.30	2241232.85
	н1399	538503.19	2241234.33
	н351	538502.78	2241234.75
	н350	538497.98	2241241.42
	н349	538492.64	2241248.30
	н348	538480.19	2241265.29
	н347	538486.25	2241284.34
	н346	538488.81	2241289.88
	н345	538491.60	2241295.09
	н344	538494.91	2241300.11
	н343	538501.01	2241306.92
	н342	538505.36	2241310.97
	н341	538510.27	2241314.76
	н340	538520.84	2241319.99
	н339	538526.28	2241322.37
	н338	538528.31	2241322.96
	н337	538545.84	2241327.87
	н336	538551.87	2241329.35
	н335	538560.08	2241331.42
	н334	538565.88	2241332.33
	н333	538574.75	2241333.34
	н332	538580.66	2241333.89
	н331	538583.71	2241333.95
	н1400	538610.70	2241330.88
	н1401	538642.83	2241327.63
	н1402	538643.32	2241329.80
	н1403	538673.79	2241329.01
	н1404	538673.28	2241326.25
	н8	538672.26	2241323.46
	н7	538695.93	2241323.82
	н6	538694.92	2241319.21
	н5	538687.87	2241288.69
	н4	538686.70	2241282.46
	н3	538684.25	2241270.30
	н455	538679.36	2241246.63
	н472	538674.50	2241219.48
	н406	538674.27	2241217.05
	н65	538668.93	2241186.17
	н64	538661.90	2241132.80
	н1405	538658.28	2241109.42
	н1406	538677.06	2241110.82
	н1407	538723.35	2241114.28
	н1408	538723.83	2241116.28
	н1409	538725.53	2241123.52
	н1410	538672.01	2241123.00
	н1411	538677.90	2241157.49
	н1412	538680.58	2241173.28
	н549	538682.73	2241183.77
	н563	538687.75	2241212.59
	н562	538688.51	2241216.17



Название участка	Название межевого знака	X, м	Y, м
	н577	538690.68	2241234.86
	н576	538699.03	2241274.91
	н1413	538700.93	2241284.07
	н1414	538703.62	2241298.82
	н1415	538708.35	2241329.39
	н1416	538714.19	2241330.10
	н1417	538723.07	2241331.31
	н1418	538734.27	2241332.72
	н1419	538737.30	2241332.90
	н1420	538740.29	2241332.70
	н1421	538746.29	2241332.48
	н1422	538754.79	2241332.30
	н1423	538753.44	2241311.79
	н1424	538752.42	2241291.45
	н1425	538752.25	2241289.03
	н1426	538752.17	2241289.04
	н575	538749.60	2241262.50
	н1427	538749.92	2241264.60
	н1428	538769.63	2241346.41
	н1429	538793.40	2241364.55
	н1430	538839.39	2241384.71
	н1431	538839.80	2241384.90
	н240	538839.93	2241384.88
	н239	538840.66	2241387.01
	н238	538840.23	2241387.17
	н1432	538828.63	2241389.83
	н1433	538826.16	2241380.26
	н1434	538782.15	2241362.44
	н266	538774.56	2241414.05
	н265	538774.22	2241415.91
	н1435	538768.63	2241414.32
	н281	538765.75	2241414.31
	н280	538767.98	2241400.48
	н1436	538772.54	2241369.50
	н1437	538774.99	2241355.86
	н1438	538766.83	2241353.86
	н1439	538752.93	2241351.45
	н1440	538749.51	2241349.71
	н1441	538715.94	2241345.61
	н1442	538706.18	2241342.55
	н1443	538660.28	2241339.25
	н1444	538655.57	2241338.98
	н1445	538643.67	2241340.83
	н1446	538640.11	2241341.31
	н1447	538615.16	2241345.78
	н1448	538581.93	2241347.04
	н1449	538581.77	2241342.88
	н1450	538571.42	2241342.25
	н1451	538552.26	2241338.86
	н1452	538552.28	2241340.08
	н1453	538528.74	2241333.84
	н1454	538508.43	2241331.39
	н1455	538504.29	2241333.09
	н1456	538500.65	2241365.57
	н1457	538498.37	2241388.46
	н1458	538497.69	2241396.77
	н1459	538493.15	2241416.49
	н1460	538494.81	2241416.50



Название участка	Название межевого знака	X, м	Y, м
	н1461	538486.67	2241438.38
	н1462	538479.74	2241453.42
	н1463	538472.83	2241468.42
	н1464	538484.54	2241480.13
	н1465	538485.10	2241481.99
	н1466	538479.44	2241481.16
	н1467	538472.35	2241481.59
	н1468	538465.54	2241484.47
	н1469	538460.26	2241487.73
	н927	538456.74	2241480.29
	н926	538452.29	2241472.41
	н1470	538446.78	2241469.79
	н1471	538435.31	2241449.09
	н1472	538433.67	2241448.67
	н1473	538410.01	2241444.39
	н1474	538396.58	2241442.08
	н1475	538392.15	2241441.53
	н1354	538384.50	2241440.13
	н911	538357.58	2241449.74
	н891	538327.16	2241461.37
	н903	538315.94	2241465.09
	н902	538303.61	2241469.35
	н901	538299.60	2241470.18
	н1476	538271.95	2241479.16
	н1477	538271.62	2241479.27
	н1478	538259.18	2241505.89
	н1479	538236.71	2241548.38
	н1480	538239.83	2241555.05
	н1481	538229.56	2241567.88
	н1482	538218.82	2241575.25
	н1483	538208.09	2241584.13
	н1484	538199.41	2241594.60
	н1485	538200.54	2241597.74
	н1486	538200.16	2241598.05
	н1487	538192.01	2241604.68
	н1488	538185.90	2241607.33
	н994	538185.87	2241606.78
	н993	538185.98	2241602.04
	н1489	538186.42	2241596.38
	н972	538194.28	2241587.58
	н961	538210.70	2241573.20
	н477	538228.34	2241544.13
	н476	538231.86	2241545.21
	н475	538246.05	2241516.15
	н41	538260.90	2241484.25
	н40	538265.91	2241472.23
	н932	538269.78	2241471.11
	н960	538280.01	2241465.09
	н1490	538318.15	2241451.74
	н1491	538352.80	2241436.88
	н1492	538416.26	2241411.92
	н1493	538400.68	2241388.21
	н1494	538395.98	2241379.73
	н1495	538391.85	2241371.86
	н1496	538388.25	2241365.34
	н1497	538372.61	2241335.99
	н904	538362.45	2241319.55
	н910	538362.71	2241319.38



Название участка	Название межевого знака	X, м	Y, м
	н909	538344.05	2241288.44
	н908	538334.93	2241273.15
	н890	538334.19	2241273.42
	н889	538334.40	2241273.34
	н888	538333.54	2241271.72
	н887	538331.58	2241268.23
	н886	538330.54	2241266.26
	н566	538330.08	2241266.53
	н565	538322.29	2241253.00
	н564	538290.57	2241275.22
	н885	538280.74	2241282.64
	н1498	538278.51	2241284.69
	н1499	538270.57	2241289.73
	н1500	538270.89	2241290.24
	н1501	538261.61	2241295.84
	н1502	538259.17	2241297.51
	н1503	538246.83	2241305.86
	н1504	538232.54	2241313.85
	н1505	538228.16	2241317.15
	н1506	538219.56	2241332.86
	н1507	538213.80	2241345.78
	н63	538211.53	2241353.40
	н62	538193.81	2241400.02
	н943	538190.27	2241410.41
	н942	538188.75	2241413.68
	н1508	538176.42	2241444.27
	н473	538160.76	2241480.76
	н480	538149.40	2241511.84
	н479	538149.38	2241511.88
	н967	538138.29	2241545.73
	н975	538130.95	2241564.75
	н1509	538125.97	2241580.02
	н991	538122.75	2241593.80
	н990	538098.70	2241594.06
	н1510	538062.95	2241599.36
	н1511	538064.46	2241606.42
	н1512	538039.53	2241613.02
	н1513	538038.37	2241609.12
	н1514	538017.35	2241610.77
	н1515	537997.16	2241611.44
	н1516	537977.26	2241611.22
	н1517	537955.89	2241613.74
	н1518	537955.64	2241613.35
	н1519	537951.92	2241617.45
	н1520	537948.51	2241621.51
	н1521	537946.11	2241624.36
	н1522	537960.65	2241691.50
	н1523	537943.59	2241699.07
	н1524	537898.05	2241719.29
	н1525	537889.22	2241717.20
	н1526	537881.64	2241715.48
	н1527	537870.06	2241715.49
	н1528	537864.26	2241713.13
	н1529	537859.94	2241712.99
	н1530	537863.37	2241717.56
	н1531	537849.35	2241712.80
	н1532	537811.29	2241698.51
	н1533	537768.88	2241685.00



Название участка	Название межевого знака	X, м	Y, м
	н1534	537726.27	2241671.93
	н1535	537682.25	2241655.51
	н1157	537666.80	2241649.72
	н1156	537632.54	2241636.65
	н1155	537632.47	2241648.55
	н1154	537617.52	2241670.58
	н1536	537614.95	2241666.96
	н1537	537615.38	2241666.80
	н1538	537629.43	2241632.86
	н1539	537587.85	2241617.44
	н979	537590.32	2241605.93
	н978	537594.13	2241607.83
	н977	537599.37	2241609.22
	н976	537613.52	2241614.02
	н1540	537637.51	2241623.13
	н1285	537660.38	2241631.99
	н1284	537683.66	2241640.99
	н1541	537700.24	2241647.53
	н1542	537705.76	2241649.55
	н1543	537707.01	2241649.87
	н36	537730.72	2241658.93
	н35	537754.25	2241667.99
	н34	537776.65	2241611.35
	н711	537779.61	2241603.26
	н710	537782.79	2241595.90
	н709	537787.43	2241585.25
	н708	537801.07	2241554.21
	н438	537777.93	2241545.14
	н170	537750.27	2241535.67
	н169	537735.46	2241531.42
	н168	537723.28	2241527.49
	н853	537701.97	2241519.52
	н852	537699.17	2241518.58
	н865	537675.91	2241510.83
	н1544	537653.95	2241499.85
	н1545	537634.37	2241492.47
	н1546	537603.97	2241481.18
	н1547	537601.90	2241484.15
	н1548	537584.67	2241475.31
	н1549	537585.26	2241474.69
	н1550	537560.67	2241463.59
	н364	537570.01	2241446.26
	н363	537596.75	2241459.95
	н362	537597.94	2241458.55
	н499	537618.06	2241465.48
	н1551	537636.93	2241472.85
	н713	537636.99	2241472.74
	н712	537667.34	2241483.47
	н1552	537685.56	2241491.26
	н1553	537686.13	2241489.52
	н1554	537704.01	2241495.64
	н1555	537704.08	2241495.48
	н1556	537726.82	2241503.40
	н1557	537756.57	2241513.83
	н1558	537767.12	2241517.53
	н662	537775.59	2241520.86
	н661	537775.25	2241521.73
	н660	537781.49	2241524.11



Название участка	Название межевого знака	X, м	Y, м
	н659	537781.83	2241523.43
	н658	537792.26	2241526.89
	н1559	537810.58	2241532.95
	н1560	537814.70	2241523.36
	н1561	537820.87	2241509.27
	н1562	537826.18	2241498.26
	н1563	537828.29	2241499.27
	н1564	537847.85	2241453.11
	н1565	537848.16	2241452.38
	н1566	537852.85	2241445.86
	н1567	537877.56	2241388.26
	н1568	537854.44	2241379.62
	н1569	537846.53	2241376.37
	н1570	537837.28	2241372.87
	н1571	537826.03	2241368.77
	н1572	537826.17	2241368.43
	н1573	537797.73	2241358.22
	н1574	537778.80	2241350.54
	н1575	537770.49	2241347.08
	н1576	537764.97	2241345.02
	н1577	537742.24	2241337.40
	н527	537713.29	2241326.53
	н537	537709.97	2241325.22
	н536	537701.09	2241322.02
	н535	537697.20	2241320.61
	н534	537688.23	2241317.78
	н533	537682.85	2241315.70
	н1578	537657.86	2241306.03
	н1098	537628.59	2241295.00
	н1110	537622.95	2241287.51
	н1109	537607.19	2241276.10
	н1117	537602.82	2241272.51
	н1116	537582.59	2241255.60
	н1579	537557.57	2241234.22
	н1143	537529.94	2241264.19
	н1142	537527.88	2241266.38
	н1141	537523.70	2241270.58
	н1140	537520.66	2241273.66
	н1139	537516.50	2241277.97
	н1138	537513.31	2241281.26
	н1137	537512.13	2241282.68
	н1136	537505.83	2241288.52
	н1135	537504.07	2241290.80
	н1134	537500.19	2241294.64
	н1133	537496.26	2241298.55
	н1132	537493.94	2241300.38
	н1131	537491.71	2241302.58
	н1130	537489.71	2241304.87
	н1129	537486.70	2241306.80
	н1580	537454.10	2241327.65
	н1581	537421.33	2241348.61
	н1582	537422.14	2241349.46
	н1583	537394.96	2241376.86
	н1584	537364.61	2241431.56
	н1585	537344.22	2241460.43
	н1586	537339.05	2241475.03
	н1587	537338.89	2241485.83
	н1588	537337.18	2241501.06



Название участка	Название межевого знака	X, м	Y, м
	н1589	537336.45	2241507.62
	н1590	537334.65	2241546.90
	н1591	537331.20	2241572.14
	н1592	537329.10	2241579.46
	н1593	537330.72	2241589.50
	н1594	537328.55	2241591.00
	н1595	537326.43	2241592.47
	н1596	537316.83	2241598.91
	н1597	537293.79	2241614.39
	н1598	537277.28	2241625.50
	н1599	537272.30	2241628.86
	н1600	537262.93	2241635.16
	н1601	537260.50	2241639.63
	н1602	537256.22	2241644.35
	н1603	537239.12	2241604.14
	н1604	537250.12	2241622.40
	н1605	537294.80	2241594.53
	н1606	537300.28	2241591.10
	н1607	537308.67	2241585.87
	н1608	537320.70	2241578.37
	н1609	537323.40	2241576.68
	н1610	537322.85	2241575.71
	н1611	537328.01	2241521.59
	н1612	537329.61	2241504.78
	н1613	537330.07	2241499.93
	н1614	537332.28	2241476.73
	н1615	537343.94	2241454.75
	н1616	537352.92	2241437.82
	н1617	537366.88	2241411.55
	н1618	537378.26	2241390.10
	н1619	537379.49	2241388.36
	н1620	537391.02	2241372.06
	н1621	537400.80	2241358.22
	н1622	537412.27	2241350.09
	н1623	537432.26	2241335.91
	н1624	537459.80	2241306.96
	н1625	537465.58	2241296.04
	н1626	537463.47	2241293.91
	н1627	537459.57	2241289.96
	н1628	537448.23	2241273.52
	н1629	537432.36	2241250.50
	н1630	537419.54	2241244.40
	н1631	537377.90	2241256.05
	н1632	537365.97	2241255.03
	н1633	537343.20	2241253.07
	н1634	537335.90	2241257.29
	н1635	537289.58	2241265.62
	н1636	537246.87	2241269.13
	н1637	537232.00	2241270.43
	н1638	537206.09	2241272.58
	н1639	537145.74	2241278.60
	н1640	537129.31	2241298.29
	н1641	537087.38	2241323.83
	н1642	537084.41	2241308.08
	н1643	537094.76	2241301.77
	н1644	537122.32	2241284.98
	н1645	537134.21	2241277.74
	н1646	537188.46	2241245.31



Название участка	Название межевого знака	X, м	Y, м
	н1647	537188.41	2241244.75
	н1648	537233.85	2241217.03
	н1649	537196.94	2241181.10
	н1650	537197.17	2241181.01
	н1651	537202.89	2241175.41
	н1652	537238.84	2241209.97
	н1653	537237.57	2241212.85
	н1654	537229.52	2241226.64
	н1655	537222.30	2241231.98
	н1656	537197.04	2241243.65
	н1657	537198.64	2241263.64
	н1658	537286.83	2241255.68
	н1659	537287.78	2241254.23
	н1660	537294.57	2241251.48
	н1661	537296.14	2241253.89
	н1662	537305.80	2241252.48
	н1663	537309.08	2241250.33
	н1664	537312.02	2241251.39
	н1665	537337.77	2241247.03
	н1666	537337.79	2241245.66
	н1667	537342.71	2241245.22
	н1668	537355.14	2241243.81
	н1669	537347.69	2241234.98
	н1670	537307.91	2241212.28
	н1671	537307.86	2241212.19
	н1672	537309.00	2241210.08
	н1673	537310.30	2241207.66
	н1674	537343.53	2241227.65
	н1675	537352.47	2241232.45
	н1676	537355.28	2241230.01
	н1161	537365.15	2241241.32
	н1160	537367.47	2241251.86
	н1159	537393.01	2241246.88
	н1677	537407.79	2241241.28
	н1678	537414.77	2241238.64
	н1679	537426.62	2241232.43
	н1680	537427.31	2241230.21
	н1681	537424.89	2241221.48
	н1682	537433.10	2241211.40
	н1683	537442.04	2241200.38
	н1684	537448.03	2241191.24
	н1685	537448.04	2241191.19
	н1686	537448.58	2241190.82
	н1687	537482.65	2241167.30
	н144	537489.86	2241160.18
	н143	537519.60	2241134.87
	н142	537517.89	2241132.48
	н1688	537527.33	2241123.63
	н1689	537529.84	2241121.32
	н1690	537539.49	2241110.26
	н1691	537538.78	2241109.67
	н1692	537542.62	2241105.37
	н1693	537545.62	2241102.14
	н1694	537550.64	2241096.28
	н1695	537553.73	2241099.18
	н1696	537565.17	2241085.05
	н1697	537568.64	2241087.94
	н1698	537582.68	2241070.42



Название участка	Название межевого знака	X, м	Y, м
	н1699	537581.35	2241069.49
	н1700	537595.85	2241049.64
	н1701	537575.22	2241032.85
	н1702	537571.81	2241029.95
	н1703	537567.66	2241026.26
	н1704	537570.70	2241022.93
	н1705	537549.53	2241009.70
	н1706	537531.60	2241027.53
	н1707	537506.55	2241059.18
	н1708	537505.87	2241058.60
	н149	537476.38	2241098.29
	н148	537471.68	2241104.52
	н147	537462.61	2241116.35
	н146	537458.81	2241121.16
	н145	537459.09	2241123.68
	н1709	537454.06	2241128.69
	н1710	537440.50	2241139.51
	н1711	537432.29	2241134.30
	н1712	537437.82	2241127.44
	н1713	537443.52	2241119.58
	н1714	537452.32	2241105.78
	н1715	537465.07	2241089.86
	н1716	537468.14	2241085.91
	н1717	537485.10	2241064.08
	н1292	537485.50	2241063.56
	н1291	537487.18	2241062.07
	н1290	537490.44	2241057.32
	н1289	537493.40	2241053.36
	н1288	537493.76	2241053.56
	н1287	537494.94	2241054.46
	н1286	537513.94	2241030.36
	н1304	537513.11	2241029.68
	н1303	537514.62	2241027.43
	н1302	537509.67	2241024.06
	н1301	537508.15	2241022.86
	н1300	537486.41	2241008.54
	н1299	537460.55	2240997.08
	н1718	537414.26	2240970.34
	н1719	537409.84	2240977.26
	н1720	537409.24	2240978.69
	н1721	537390.04	2241011.73
	н1722	537385.89	2241017.77
	н1723	537378.29	2241029.95
	н1724	537371.36	2241025.34
	н1725	537381.17	2241008.99
	н1726	537372.20	2241003.55
	н1727	537343.11	2241047.08
	н1728	537314.68	2241087.80
	н1729	537293.96	2241111.57
	н58	537292.51	2241113.25
	н57	537290.63	2241117.25
	н1730	537286.11	2241111.23
	н1731	537254.88	2241070.67
	н1732	537249.96	2241064.25
	н1733	537247.36	2241061.14
	н1734	537247.79	2241060.79
	н1735	537245.63	2241057.91
	н1736	537248.62	2241053.20



Название участка	Название межевого знака	X, м	Y, м
	н1338	537268.76	2241021.44
	н1337	537293.13	2240981.04
	н1737	537316.23	2240941.49
	н1738	537322.72	2240931.69
	н1739	537344.41	2240895.37
	н1740	537348.36	2240883.07
	н1741	537345.32	2240864.38
	н1742	537315.05	2240876.76
	н1305	537305.45	2240878.55
	н1322	537293.39	2240882.78
	н1321	537268.59	2240889.00
	н1331	537265.29	2240889.59
	н1330	537257.17	2240892.05
	н1329	537251.71	2240893.62
	н1328	537241.16	2240953.27
	н1743	537205.01	2240981.31
	н1744	537189.04	2240993.79
	н1745	537176.90	2241005.71
	н1746	537156.22	2241026.28
	н1747	537186.20	2241065.39
	н1748	537180.57	2241069.30
	н1749	537189.44	2241079.17
	н1750	537186.43	2241081.74
	н1751	537185.63	2241082.43
	н1752	537185.48	2241082.23
	н1753	537185.13	2241082.50
	н1754	537133.73	2241015.51
	н1755	537129.32	2241009.76
	н1756	537109.55	2240984.00
	н1757	537052.61	2240984.65
	н1758	536989.21	2241032.03
	н1759	536977.20	2241020.65
	н1760	536943.82	2240982.84
	н1761	536911.79	2240927.22
	н1762	536915.13	2240920.96
	н1763	536892.91	2240929.25
	н1764	536900.23	2240935.95
	н1765	536917.29	2240965.60
	н1766	536932.46	2240991.73
	н1767	536965.95	2241034.18
	н1768	536979.87	2241053.64
	н1769	537007.86	2241057.19
	н1770	537023.87	2241078.67
	н1771	537033.15	2241091.11
	н1772	537044.35	2241106.14
	н1773	537083.38	2241158.50
	н1774	537098.91	2241146.92
	н1775	537125.58	2241127.04
	н1776	537137.95	2241117.43
	н1777	537180.26	2241086.27
	н1778	537113.61	2241165.49
	н1779	537100.50	2241173.10
	н1780	537085.95	2241199.97
	н1781	537079.69	2241211.11
	н1782	537086.47	2241200.80
	н1783	537078.01	2241213.67
	н1784	537075.94	2241217.78
	н1785	537068.23	2241224.21



Название участка	Название межевого знака	X, м	Y, м
	н1786	537058.66	2241198.10
	н1787	537058.32	2241197.18
	н1788	537054.46	2241186.65
	н1789	537035.13	2241133.88
	н1790	537028.94	2241117.00
	н1791	537024.41	2241113.37
	н1792	537018.82	2241108.90
	н1793	537007.18	2241103.34
	н1794	537001.41	2241102.88
	н1795	536986.35	2241101.68
	н1796	536981.87	2241101.32
	н1797	536976.00	2241094.74
	н1798	536971.44	2241085.12
	н1799	536967.53	2241053.44
	н1800	536955.75	2241032.00
	н1801	536950.29	2241025.83
	н1802	536939.59	2241016.77
	н1803	536937.19	2241016.12
	н1804	536911.33	2240976.87
	н1805	536904.37	2240966.56
	н1806	536899.24	2240958.33
	н1807	536882.16	2240931.46
	н1808	536851.93	2240949.70
	н1809	536810.91	2240973.73
	н1810	536808.84	2240970.36
	н1811	536804.13	2240973.17
	н1812	536797.74	2240960.92
	н1813	536837.78	2240937.67
	н1814	536882.33	2240909.12
	н1815	536887.78	2240906.14
	н1816	536922.61	2240884.21
	н1817	536929.41	2240879.96
	н1818	536944.68	2240874.20
	н1819	536949.15	2240874.19
	н1820	536959.85	2240870.36
	н1821	536960.01	2240867.35
	н1822	536997.16	2240866.22
	н1823	537026.65	2240865.67
	н1824	537036.65	2240864.19
	н1825	537067.37	2240864.19
	н1826	537079.90	2240865.23
	н1827	537091.29	2240866.81
	н1828	537109.57	2240868.14
	н1829	537122.53	2240868.82
	н1199	537129.32	2240869.36
	н1205	537183.66	2240874.74
	н1830	537184.14	2240878.29
	н1831	537196.28	2240878.63
	н1832	537209.21	2240879.00
	н1833	537209.32	2240880.03
	н593	537225.45	2240878.46
	н601	537236.19	2240876.97
	н600	537257.92	2240874.35
	н700	537261.54	2240873.62
	н1834	537275.98	2240870.69
	н1835	537280.75	2240869.51
	н1836	537295.68	2240865.93
	н1837	537294.55	2240861.13



Название участка	Название межевого знака	X, м	Y, м
	н1838	537296.03	2240860.80
	н1839	537309.41	2240856.19
	н1840	537312.05	2240855.29
	н1841	537315.80	2240854.18
	н1842	537315.12	2240851.07
	н1843	537315.41	2240850.92
	н1844	537350.14	2240839.70
	н1845	537356.10	2240838.29
	н1846	537389.19	2240827.16
	н1190	537423.92	2240819.39
	н1189	537424.23	2240820.91
	н1188	537434.78	2240820.31
	н1198	537435.92	2240820.25
	н1197	537444.47	2240819.76
	н1164	537478.32	2240819.45
	н1163	537502.03	2240819.13
	н1162	537505.97	2240780.65
	н1847	537506.33	2240777.13
	н1848	537508.93	2240769.44
	н1849	537525.10	2240746.47
	н1850	537534.27	2240731.15
	н1851	537535.22	2240729.57
	н1852	537532.78	2240729.02
	н1853	537502.93	2240722.33
	н381	537503.88	2240717.26
	н380	537504.06	2240715.64
	н379	537503.65	2240715.53
	н378	537504.10	2240711.28
	н1854	537507.26	2240712.40
	н1855	537530.58	2240718.27
	н1856	537532.72	2240718.97
	н1857	537540.36	2240721.49
	н1858	537543.02	2240724.90
	н1859	537543.27	2240729.46
	н1860	537549.96	2240723.53
	н1861	537592.83	2240734.64
	н1862	537632.12	2240749.44
	н1863	537643.48	2240753.86
	н1864	537674.35	2240765.43
	н1865	537682.66	2240768.72
	н1866	537688.50	2240770.88
	н1867	537691.30	2240772.14
	н1868	537696.79	2240774.10
	н1869	537702.62	2240776.87
	н1870	537708.00	2240779.67
	н1871	537732.19	2240793.07
	н1872	537731.50	2240794.64
	н707	537787.29	2240817.40
	н706	537848.74	2240841.80
	н705	537875.84	2240850.65
	н691	537892.15	2240853.26
	н690	537899.68	2240855.84
	н689	537906.25	2240858.32
	н688	537940.96	2240871.86
	н687	537943.89	2240864.79
	н681	537952.18	2240867.86
	н452	537973.37	2240875.70
	н451	537994.15	2240883.40



Название участка	Название межевого знака	X, м	Y, м
	н450	537999.87	2240869.87
	н24	538015.38	2240831.99
	н32	538018.20	2240823.61
	н31	538051.84	2240725.78
	н30	538043.67	2240715.36
	н29	537982.84	2240681.51
	н966	537788.04	2241615.28
	н1873	537801.85	2241582.42
	н1874	537811.70	2241557.24
	н1875	537844.60	2241569.76
	н767	537876.23	2241579.48
	н768	537886.13	2241582.94
	н769	537894.05	2241585.71
	н770	537896.13	2241586.41
	н771	537912.49	2241593.06
	н1076	537927.01	2241599.40
	н1876	537927.48	2241598.53
	н1877	537933.20	2241601.56
	н1878	537941.09	2241604.57
	н1879	537949.68	2241607.85
	н1880	537944.22	2241617.33
	н1881	537936.15	2241631.31
	н1882	537940.58	2241675.94
	н1883	537941.92	2241689.45
	н1884	537942.33	2241693.61
	н1885	537918.14	2241704.38
	н1886	537887.50	2241714.23
	н1887	537879.73	2241715.00
	н1888	537840.79	2241699.88
	н1889	537841.64	2241697.09
	н1890	537816.29	2241687.05
	н1891	537814.90	2241690.21
	н964	537792.76	2241682.22
	н965	537764.19	2241671.92
	н1253	537561.87	2240802.30
	н1254	537549.20	2240794.67
	н1255	537547.20	2240793.78
	н1256	537544.99	2240798.70
	н1257	537537.79	2240794.04
	н1258	537530.27	2240786.94
	н1259	537526.82	2240783.22
	н1260	537526.36	2240773.44
	н1261	537528.03	2240769.03
	н1262	537534.28	2240757.19
	н1263	537536.54	2240758.22
	н1264	537545.53	2240741.04
	н1265	537551.65	2240735.16
	н1266	537589.61	2240755.99
	н1892	537590.28	2240754.85
	н1893	537594.97	2240746.46
	н814	537608.06	2240753.15
	н815	537666.62	2240777.45
	н1894	537685.82	2240788.69
	н1895	537692.45	2240792.79
	н1896	537691.18	2240794.87
	н1897	537695.80	2240798.06
	н1898	537698.80	2240800.29
	н1899	537699.02	2240799.56



Название участка	Название межевого знака	X, м	Y, м
	н782	537711.30	2240804.04
	н809	537724.72	2240810.24
	н811	537739.30	2240816.17
	н812	537739.52	2240815.95
	н813	537739.74	2240816.17
	н810	537739.52	2240816.40
	н796	537785.22	2240837.34
	н795	537838.26	2240847.70
	н762	537846.02	2240850.83
	н722	537855.30	2240854.58
	н744	537878.98	2240864.14
	н743	537888.68	2240866.54
	н742	537976.45	2240895.86
	н1900	538003.21	2240906.27
	н1901	538020.59	2240912.89
	н1902	538019.86	2240915.30
	н1903	538015.90	2240934.52
	н1904	538017.36	2240934.96
	н1905	538014.66	2240943.60
	н1906	538016.65	2240944.32
	н739	538014.05	2240954.02
	н738	538007.97	2240985.62
	н1907	538004.42	2241007.95
	н1908	538003.53	2241017.78
	н1909	538004.47	2241019.09
	н1910	538000.63	2241042.64
	н1911	537973.89	2241034.78
	н1912	537968.13	2241033.20
	н1913	537969.13	2241030.71
	н1914	537969.16	2241030.61
	н1915	537960.17	2241027.80
	н1916	537947.34	2241024.16
	н1917	537928.24	2241018.22
	н1918	537928.08	2241018.17
	н1919	537915.99	2241013.63
	н1920	537915.14	2241016.03
	н1921	537909.63	2241014.19
	н1922	537909.91	2241013.11
	н1923	537898.87	2241009.06
	н1924	537899.33	2241008.00
	н1925	537893.75	2241006.59
	н1926	537885.86	2241004.28
	н1927	537885.73	2241004.65
	н1928	537875.33	2241001.87
	н1929	537875.03	2241002.93
	н1930	537871.76	2241002.06
	н1931	537871.34	2241003.19
	н1932	537861.93	2241000.08
	н1933	537854.88	2240997.58
	н1934	537843.04	2240991.31
	н1935	537842.13	2240992.78
	н1936	537835.90	2240988.19
	н1937	537828.02	2240981.79
	н1938	537826.69	2240980.67
	н1939	537825.12	2240982.49
	н1940	537814.46	2240973.85
	н1941	537806.56	2240967.54
	н1942	537795.20	2240958.49



Название участка	Название межевого знака	X, м	Y, м
	н1943	537792.66	2240958.87
	н1944	537788.23	2240955.65
	н1945	537775.21	2240945.64
	н1946	537769.20	2240941.25
	н1947	537752.16	2240928.48
	н1948	537750.75	2240930.50
	н789	537737.85	2240921.01
	н788	537685.73	2240876.57
	н1949	537683.57	2240875.07
	н1950	537680.71	2240873.15
	н1951	537664.05	2240861.65
	н1952	537664.96	2240860.56
	н1953	537654.95	2240852.90
	н921	537642.09	2240844.37
	н922	537616.90	2240829.45
	н923	537604.89	2240822.68
	н1954	537602.97	2240827.15
	н1955	537575.63	2240818.07
	н1956	537580.01	2240808.69
	н1957	537579.48	2240809.81
	н1958	537572.00	2240807.03
	н1959	537569.39	2240805.77
	н213	537883.08	2241409.29
	н214	537888.90	2241392.08
	н205	537941.55	2241412.06
	н1960	537956.89	2241417.99
	н1961	537974.64	2241424.92
	н1041	537992.28	2241431.51
	н1042	538008.40	2241437.68
	н1962	538034.06	2241448.44
	н1963	538054.72	2241456.95
	н1964	538082.30	2241468.46
	н1965	538118.63	2241483.05
	н1966	538118.54	2241483.29
	н1967	538144.04	2241493.24
	н845	538135.73	2241517.87
	н846	538135.94	2241518.03
	н674	538126.48	2241548.97
	н675	538118.15	2241575.17
	н676	538073.92	2241582.32
	н1968	537980.73	2241598.64
	н1969	537937.56	2241586.00
	н1970	537933.24	2241584.64
	н1971	537932.53	2241586.41
	н1972	537931.55	2241585.97
	н1973	537912.47	2241578.57
	н1974	537912.23	2241578.48
	н1975	537881.13	2241567.08
	н1976	537878.39	2241566.17
	н1977	537873.14	2241564.20
	н1978	537866.20	2241561.76
	н1979	537847.59	2241554.96
	н1980	537816.62	2241543.57
	н1981	537826.55	2241520.34
	н1982	537836.21	2241511.80
	н1983	537861.93	2241457.95
	н1984	537863.70	2241454.72
	н1985	537863.54	2241454.65



Название участка	Название межевого знака	X, м	Y, м
	н1986	537865.03	2241451.33
	н1987	537877.09	2241423.40
	н1988	537877.37	2241423.51
	н1989	537685.57	2240771.27
	н1990	537685.34	2240771.49
	н1991	537685.12	2240771.27
	н1992	537685.34	2240771.04
	н1993	537118.78	2241290.33
	н1994	537121.83	2241295.16
	н1995	537116.98	2241298.06
	н1996	537113.98	2241293.31
	н1997	537694.24	2240775.02
	н1998	537692.37	2240780.04
	н1999	537687.17	2240778.28
	н2000	537689.22	2240773.14
	н2001	537927.45	2241393.54
	н2002	537898.67	2241380.86
	н2003	537915.35	2241336.28
	н2004	537956.09	2241227.43
	н2005	537966.19	2241232.18
	н2006	537981.19	2241239.24
	н2007	537981.95	2241237.65
	н2008	537990.00	2241240.40
	н2009	537999.38	2241244.01
	н2010	538013.92	2241249.60
	н2011	538041.75	2241260.55
	н2012	538066.92	2241270.70
	н2013	538075.58	2241272.83
	н2014	538087.02	2241277.24
	н2015	538095.73	2241280.07
	н2016	538111.41	2241284.72
	н2017	538123.04	2241288.92
	н2018	538136.20	2241293.04
	н51	538150.12	2241297.73
	н44	538150.23	2241297.75
	н45	538170.00	2241304.30
	н653	538186.85	2241310.41
	н2019	538208.60	2241319.12
	н2020	538187.17	2241378.04
	н2021	538181.88	2241388.67
	н997	538166.67	2241431.52
	н998	538166.91	2241431.61
	н999	538160.35	2241449.43
	н2022	538158.78	2241453.59
	н2023	538148.55	2241479.96
	н2024	538148.41	2241480.31
	н2025	538114.52	2241466.95
	н2026	538111.98	2241465.51
	н2027	538103.68	2241461.89
	н2028	538093.04	2241457.69
	н2029	538077.59	2241451.86
	н2030	538076.17	2241449.67
	н2031	538037.44	2241435.00
	н2032	538007.56	2241423.93
	н2033	537979.19	2241412.81
	н2034	537951.37	2241402.06
	н2035	537951.12	2241402.76
	н2036	537950.80	2241402.63



Название участка	Название межевого знака	X, м	Y, м
	н2037	537695.60	2240785.33
	н2038	537695.38	2240785.56
	н2039	537695.15	2240785.33
	н2040	537695.38	2240785.11
	н2041	537972.51	2241175.00
	н2042	537972.28	2241175.22
	н2043	537972.06	2241175.00
	н2044	537972.28	2241174.77
	н2045	537510.18	2240830.30
	н2046	537521.05	2240829.97
	н2047	537539.78	2240829.59
	н2048	537559.83	2240830.87
	н2049	537559.74	2240835.04
	н2050	537559.76	2240835.72
	н2051	537567.57	2240835.65
	н2052	537581.43	2240836.06
	н2053	537585.64	2240836.80
	н2054	537597.24	2240839.26
	н2055	537609.58	2240844.03
	н2056	537635.62	2240858.40
	н2057	537635.55	2240858.50
	н2058	537651.58	2240868.28
	н2059	537668.51	2240879.85
	н2060	537665.65	2240883.96
	н2061	537671.69	2240888.53
	н2062	537674.27	2240885.00
	н2063	537684.94	2240892.81
	н2064	537685.07	2240900.35
	н2065	537699.15	2240910.64
	н2066	537711.45	2240919.25
	н2067	537730.57	2240933.02
	н2068	537730.97	2240933.45
	н2069	537755.71	2240951.17
	н2070	537757.35	2240952.50
	н2071	537759.80	2240953.64
	н2072	537761.12	2240962.28
	н2073	537732.03	2240997.43
	н2074	537728.38	2241001.96
	н2075	537718.24	2241014.27
	н2076	537704.23	2241031.36
	н2077	537684.01	2241057.88
	н2078	537664.47	2241083.20
	н2079	537662.66	2241083.94
	н2080	537659.68	2241083.60
	н2081	537657.27	2241081.81
	н2082	537638.50	2241066.83
	н2083	537635.05	2241061.86
	н2084	537631.39	2241056.12
	н2085	537630.68	2241056.96
	н2086	537621.82	2241049.31
	н2087	537620.57	2241050.77
	н2088	537606.95	2241038.96
	н2089	537597.91	2241033.09
	н2090	537577.29	2241016.79
	н2091	537567.83	2241008.85
	н2092	537555.06	2241002.99
	н2093	537550.68	2240985.19
	н2094	537569.46	2240944.27



Название участка	Название межевого знака	X, м	Y, м
	н2095	537564.90	2240937.07
	н2096	537554.31	2240932.21
	н2097	537528.86	2240919.00
	н2098	537524.65	2240916.90
	н2099	537499.36	2240907.28
	н2100	537465.18	2240895.02
	н2101	537456.85	2240892.03
	н2102	537451.70	2240890.29
	н2103	537443.38	2240887.76
	н18	537443.33	2240887.59
	н19	537407.37	2240883.93
	н199	537407.03	2240885.31
	н200	537379.28	2240881.39
	н201	537376.47	2240880.48
	н202	537360.10	2240875.05
	н203	537362.54	2240866.51
	н204	537363.46	2240863.77
	н192	537366.34	2240851.87
	н193	537388.55	2240843.05
	н194	537393.97	2240841.27
	н195	537405.31	2240837.80
	н196	537410.27	2240836.50
	н197	537411.07	2240836.38
	н198	537413.93	2240836.24
	н12	537419.25	2240835.83
	н13	537419.84	2240832.93
	н14	537456.63	2240832.45
	н1347	537492.15	2240830.45
	н1343	537499.10	2240829.98
	н2104	537989.76	2241117.34
	н2105	537989.54	2241117.56
	н2106	537989.31	2241117.34
	н2107	537989.54	2241117.12
	н1278	537351.32	2240902.89
	н1279	537351.10	2240902.83
	н1280	537353.50	2240895.29
	н1281	537357.18	2240886.70
	н1282	537368.54	2240888.04
	н1283	537384.18	2240890.44
	н1268	537392.46	2240891.38
	н1269	537402.10	2240893.93
	н1270	537402.85	2240889.78
	н1271	537413.83	2240891.37
	н2108	537442.28	2240896.53
	н2109	537446.01	2240897.09
	н2110	537448.87	2240897.62
	н2111	537451.40	2240898.21
	н2112	537451.78	2240897.60
	н1248	537459.54	2240900.03
	н1249	537479.02	2240907.72
	н1250	537490.51	2240912.02
	н1251	537496.83	2240914.41
	н1252	537502.19	2240916.52
	н650	537505.93	2240917.84
	н651	537506.99	2240917.42
	н652	537538.55	2240932.50
	н414	537538.10	2240933.36
	н415	537545.68	2240937.16



Название участка	Название межевого знака	X, м	Y, м
	н416	537553.03	2240941.94
	н417	537553.89	2240944.11
	н418	537556.16	2240952.40
	н419	537551.25	2240963.37
	н420	537548.34	2240969.42
	н421	537547.01	2240971.35
	н2113	537547.52	2240971.53
	н1224	537532.19	2241002.72
	н1225	537520.73	2241019.90
	н1226	537505.31	2241010.89
	н1227	537496.47	2241005.43
	н1228	537490.96	2241003.07
	н1229	537472.85	2240992.86
	н1230	537473.42	2240991.67
	н1231	537451.32	2240980.27
	н1232	537452.68	2240977.42
	н2114	537431.82	2240966.00
	н2115	537426.61	2240963.82
	н2116	537402.70	2240952.97
	н2117	537396.18	2240949.78
	н2118	537359.05	2240927.84
	н2119	537345.96	2240919.08
	н2120	537645.61	2241124.51
	н2121	537666.33	2241097.86
	н2122	537695.80	2241117.25
	н2123	537702.29	2241121.69
	н2124	537707.96	2241125.34
	н2125	537708.34	2241124.72
	н2126	537735.23	2241140.02
	н2127	537750.09	2241148.43
	н2128	537750.93	2241148.38
	н2129	537769.24	2241155.44
	н2130	537778.99	2241159.03
	н2131	537779.75	2241158.04
	н2132	537801.61	2241166.47
	н2133	537805.37	2241167.70
	н2134	537807.57	2241168.29
	н444	537806.29	2241170.98
	н445	537810.68	2241172.54
	н446	537812.36	2241169.46
	н447	537830.67	2241177.22
	н448	537832.98	2241178.38
	н2135	537851.65	2241185.42
	н2136	537855.78	2241187.20
	н2137	537865.49	2241190.37
	н2138	537887.94	2241199.04
	н2139	537903.93	2241205.12
	н2140	537910.85	2241208.28
	н2141	537916.98	2241211.44
	н2142	537921.49	2241213.56
	н2143	537927.67	2241216.34
	н2144	537941.23	2241221.48
	н2145	537933.98	2241239.96
	н2146	537926.85	2241258.16
	н88	537913.22	2241260.89
	н89	537911.87	2241268.79
	н2147	537909.43	2241274.26
	н2148	537904.44	2241286.58



Название участка	Название межевого знака	X, м	Y, м
	н2149	537899.47	2241301.41
	н2150	537897.01	2241309.00
	н2151	537890.12	2241328.14
	н2152	537889.29	2241329.93
	н2153	537884.56	2241340.13
	н2154	537871.42	2241370.17
	н2155	537841.08	2241360.03
	н2156	537829.57	2241356.36
	н2157	537805.67	2241346.57
	н863	537803.18	2241345.39
	н864	537800.52	2241344.25
	н856	537776.03	2241334.97
	н2158	537761.79	2241329.34
	н2159	537747.52	2241323.58
	н2160	537723.96	2241314.74
	н1208	537715.50	2241311.61
	н1209	537714.77	2241313.46
	н1210	537695.35	2241306.41
	н1211	537695.87	2241305.16
	н1212	537693.62	2241304.25
	н1213	537693.18	2241305.51
	н1214	537690.39	2241304.57
	н1215	537690.45	2241304.32
	н2161	537653.33	2241290.03
	н178	537637.43	2241284.48
	н179	537630.17	2241278.88
	н180	537628.07	2241277.11
	н172	537620.35	2241271.40
	н118	537622.74	2241268.89
	н119	537617.32	2241265.49
	н2162	537612.18	2241261.24
	н2163	537609.42	2241259.27
	н2164	537597.17	2241249.45
	н2165	537596.84	2241249.21
	н2166	537586.41	2241241.32
	н2167	537580.93	2241236.33
	н2168	537578.86	2241234.55
	н2169	537572.49	2241228.00
	н2170	537569.14	2241224.33
	н2171	537570.48	2241221.67
	н1035	537588.57	2241196.99
	н1036	537590.59	2241194.20
	н1037	537591.24	2241194.70
	н1038	537612.56	2241168.02
	н1026	537614.33	2241165.66
	н2172	537623.22	2241154.33
	н2173	537628.92	2241146.98
	н2174	537628.52	2241146.58
	н2175	537632.19	2241142.21
	н2176	537645.51	2241124.44
	н2177	536962.46	2240900.85
	н2178	537022.42	2240895.18
	н2179	537071.66	2240896.04
	н2180	537074.69	2240896.09
	н2181	537120.21	2240896.88
	н2182	537170.63	2240897.60
	н2183	537176.77	2240897.44
	н2184	537225.46	2240896.85



Название участка	Название межевого знака	X, м	Y, м
	н2185	537230.11	2240949.00
	н2186	537181.94	2240984.28
	н2187	537179.97	2240983.36
	н2188	537109.13	2240981.76
	н2189	537086.01	2240982.47
	н2190	537071.87	2240981.95
	н2191	537071.88	2240981.44
	н2192	537019.47	2240980.01
	н2193	537013.71	2240989.87
	н2194	536973.91	2241015.92
	н2195	536945.13	2240971.95
	н2196	536918.62	2240929.58
	н2197	536991.48	2241084.06
	н2198	536986.42	2241088.09
	н2199	536982.35	2241083.02
	н2200	536987.44	2241079.00
	н2201	537321.37	2240953.54
	н2202	537338.94	2240923.49
	н2203	537390.45	2240954.85
	н2204	537372.14	2240985.47
	н2205	537363.99	2240998.48
	н2206	537364.45	2240998.76
	н2207	537361.92	2241002.97
	н2208	537361.41	2241002.77
	н158	537354.22	2241015.50
	н159	537331.28	2241053.95
	н160	537304.97	2241096.51
	н161	537259.79	2241054.04
	н162	537281.71	2241018.74
	н294	537289.22	2241006.76
	н292	537303.04	2240983.75
	н2209	538003.90	2241072.96
	н2210	538003.67	2241073.19
	н2211	538003.44	2241072.96
	н2212	538003.67	2241072.73
	н2213	538033.54	2240963.66
	н2214	538034.55	2240958.57
	н2215	538041.17	2240940.02
	н2216	538044.98	2240931.71
	н2217	538047.89	2240927.03
	н2218	538055.54	2240929.21
	н2219	538076.24	2240936.41
	н2220	538081.63	2240938.57
	н2221	538087.18	2240940.75
	н2222	538083.36	2240948.97
	н2223	538084.84	2240949.97
	н2224	538088.14	2240948.63
	н2225	538112.21	2240959.21
	н2226	538110.73	2240962.52
	н2227	538115.45	2240951.98
	н2228	538153.94	2240966.78
	н2229	538222.85	2240989.50
	н2230	538242.25	2241004.95
	н2231	538243.50	2241006.70
	н2232	538255.16	2241024.10
	н2233	538277.07	2241051.48
	н875	538279.52	2241052.46
	н508	538310.16	2241088.05



Название участка	Название межевого знака	X, м	Y, м
	н505	538351.81	2241128.59
	н500	538355.24	2241131.93
	н483	538377.06	2241155.71
	н484	538377.70	2241156.40
	н485	538389.70	2241176.05
	н1332	538405.33	2241197.36
	н1333	538402.88	2241198.85
	н2234	538420.46	2241227.02
	н2235	538419.63	2241227.48
	н2236	538442.35	2241263.04
	н2237	538447.13	2241267.92
	н2238	538468.18	2241296.32
	н2239	538472.49	2241301.87
	н2240	538481.07	2241313.52
	н2241	538490.87	2241330.83
	н2242	538486.84	2241376.40
	н2243	538486.92	2241395.77
	н2244	538485.72	2241404.92
	н2245	538481.14	2241420.17
	н2246	538480.43	2241422.88
	н2247	538479.74	2241425.54
	н2248	538477.36	2241430.29
	н2249	538473.84	2241437.33
	н2250	538472.66	2241440.04
	н2251	538468.72	2241441.15
	н2252	538460.37	2241436.67
	н2253	538457.47	2241433.95
	н2254	538453.64	2241429.83
	н2255	538450.25	2241426.00
	н2256	538446.59	2241421.65
	н2257	538443.71	2241418.95
	н2258	538442.70	2241418.83
	н2259	538439.78	2241414.99
	н2260	538437.93	2241410.37
	н2261	538435.90	2241405.33
	н2262	538429.05	2241394.42
	н2263	538419.83	2241382.62
	н2264	538408.78	2241365.54
	н2265	538406.08	2241367.41
	н2266	538401.91	2241360.28
	н2267	538405.69	2241357.81
	н2268	538403.96	2241354.84
	н2269	538390.39	2241332.41
	н2270	538390.65	2241332.27
	н2271	538381.15	2241315.27
	н2272	538379.64	2241312.59
	н2273	538377.87	2241309.81
	н2274	538374.77	2241303.82
	н2275	538363.05	2241284.24
	н2276	538362.19	2241284.80
	н2277	538350.33	2241263.76
	н1335	538335.31	2241237.47
	н489	538328.74	2241224.00
	н481	538313.92	2241202.53
	н501	538304.02	2241188.45
	н502	538296.54	2241175.70
	н2278	538288.69	2241164.05
	н2279	538280.33	2241151.38



Название участка	Название межевого знака	X, м	Y, м
	н2280	538269.22	2241135.76
	н2281	538271.02	2241133.61
	н2282	538272.63	2241131.74
	н872	538272.97	2241131.42
	н873	538270.60	2241130.19
	н874	538262.64	2241126.67
	н520	538249.01	2241119.98
	н521	538247.66	2241123.34
	н522	538236.38	2241119.20
	н523	538229.84	2241117.06
	н524	538222.70	2241114.46
	н525	538218.93	2241113.45
	н526	538216.23	2241112.71
	н509	538211.08	2241110.92
	н542	538176.74	2241099.88
	н543	538135.95	2241084.78
	н2283	538127.89	2241081.85
	н2284	538127.26	2241081.58
	н2285	538123.44	2241080.14
	н2286	538121.87	2241083.95
	н2287	538109.76	2241078.83
	н221	538092.74	2241073.33
	н222	538078.48	2241068.30
	н223	538067.47	2241064.59
	н2288	538044.42	2241057.10
	н2289	538019.10	2241049.70
	н2290	538025.16	2241028.39
	н2291	538029.37	2241012.87
	н2292	538028.16	2241012.55
	н2293	538034.64	2240990.21
	н2294	538035.76	2240986.68
	н2295	538027.58	2240983.23
	н2296	538033.55	2240963.99
	н2297	537182.16	2241068.19
	н1747	537186.20	2241065.39
	н2298	537182.15	2241068.20
	н2299	536907.05	2240948.06
	н2300	536901.36	2240950.85
	н2301	536897.95	2240945.25
	н2302	536903.59	2240942.53
	н2303	537749.49	2240991.16
	н2304	537770.04	2240965.46
	н2305	537790.40	2240979.74
	н844	537797.09	2240984.34
	н828	537814.24	2240995.60
	н829	537823.49	2241001.57
	н2306	537826.93	2241003.19
	н2307	537830.32	2241005.45
	н2308	537834.74	2241007.76
	н2309	537844.80	2241011.95
	н2310	537850.28	2241015.03
	н2311	537855.76	2241018.12
	н2312	537856.70	2241016.47
	н2313	537882.94	2241026.05
	н2314	537883.92	2241024.32
	н2315	537915.20	2241033.28
	н2316	537914.65	2241034.94
	н2317	537926.55	2241039.71



Название участка	Название межевого знака	X, м	Y, м
	н2318	537944.09	2241045.04
	н2319	537967.42	2241053.52
	н2320	537968.59	2241050.05
	н2321	537996.97	2241058.99
	н2322	537991.10	2241085.27
	н2323	537982.01	2241116.64
	н2324	537980.82	2241116.18
	н2325	537980.55	2241116.08
	н2326	537974.29	2241132.99
	н2327	537966.47	2241154.30
	н2328	537965.59	2241157.26
	н2329	537957.64	2241178.58
	н2330	537958.48	2241178.89
	н2331	537956.71	2241184.30
	н2332	537952.15	2241200.46
	н2333	537928.16	2241191.87
	н2334	537925.85	2241198.28
	н2335	537909.55	2241192.61
	н2336	537896.15	2241187.82
	н2337	537897.81	2241175.49
	н2338	537903.39	2241164.54
	н2339	537923.57	2241137.46
	н2340	537925.68	2241136.91
	н1012	537923.78	2241123.75
	н1013	537921.83	2241123.08
	н1039	537898.93	2241162.35
	н1040	537887.11	2241184.21
	н1019	537864.69	2241176.47
	н1020	537853.02	2241172.09
	н2341	537837.93	2241166.50
	н2342	537838.22	2241165.72
	н2343	537811.96	2241154.70
	н2344	537801.54	2241150.78
	н2345	537793.99	2241147.57
	н2346	537793.72	2241148.08
	н2347	537783.37	2241143.92
	н2348	537782.92	2241144.95
	н2349	537782.55	2241145.79
	н2350	537768.60	2241141.00
	н2351	537769.15	2241139.80
	н2352	537769.53	2241138.96
	н2353	537766.13	2241137.35
	н306	537743.46	2241127.54
	н307	537734.25	2241122.64
	н308	537733.15	2241124.36
	н309	537724.25	2241118.82
	н310	537719.67	2241115.94
	н311	537715.31	2241113.12
	н312	537710.91	2241110.30
	н313	537698.91	2241102.82
	н1054	537674.28	2241086.82
	н1055	537679.82	2241078.24
	н1056	537681.73	2241075.75
	н1057	537685.90	2241070.35
	н1058	537694.28	2241058.66
	н1059	537697.32	2241054.78
	н2354	537713.65	2241031.79
	н2355	537720.51	2241025.22



Название участка	Название межевого знака	X, м	Y, м
	н2356	537727.19	2241017.42
	н2357	537733.36	2241009.53
	н2358	537733.52	2241009.66
	н2359	537739.40	2241002.99
	н2360	537739.47	2241002.91
	н2361	538021.15	2241016.21
	н2362	538016.34	2241019.10
	н2363	538016.11	2241018.71
	н2364	538020.91	2241015.81
	н624	537991.22	2241120.79
	н625	538008.31	2241062.29
	н626	538031.58	2241068.11
	н2365	538055.99	2241076.40
	н2366	538063.86	2241080.00
	н2367	538080.00	2241085.90
	н2368	538080.68	2241083.35
	н2369	538087.70	2241085.90
	н2370	538087.20	2241087.03
	н2371	538092.74	2241088.84
	н2372	538099.51	2241091.46
	н602	538102.17	2241092.15
	н603	538114.54	2241096.81
	н2373	538126.73	2241100.21
	н2374	538145.32	2241106.06
	н2375	538145.25	2241106.29
	н2376	538146.24	2241106.59
	н2377	538153.02	2241109.29
	н2378	538157.04	2241110.56
	н2379	538157.90	2241107.93
	н2380	538180.66	2241114.73
	н2381	538179.83	2241117.58
	н2382	538195.37	2241122.08
	н2383	538203.02	2241124.19
	н2384	538216.82	2241128.64
	н578	538224.69	2241131.58
	н579	538244.50	2241138.45
	н580	538270.55	2241163.26
	н2385	538266.06	2241158.98
	н2386	538270.68	2241163.38
	н2387	538299.07	2241210.76
	н2388	538305.79	2241219.08
	н2389	538315.03	2241233.51
	н2390	538320.91	2241242.45
	н2391	538307.80	2241250.96
	н2392	538295.54	2241258.97
	н2393	538286.27	2241265.06
	н2394	538286.95	2241265.79
	н2395	538263.49	2241280.70
	н2396	538228.81	2241302.85
	н2397	538215.75	2241300.85
	н2398	538208.04	2241300.44
	н2399	538199.27	2241299.68
	н2400	538190.23	2241297.95
	н2401	538174.00	2241292.61
	н2402	538156.42	2241285.78
	н2403	538155.86	2241287.03
	н2404	538154.41	2241286.63
	н2405	538151.11	2241285.47



Название участка	Название межевого знака	X, м	Y, м
	н2406	538143.78	2241282.90
	н2407	538141.15	2241281.76
	н2408	538140.85	2241281.63
	н2409	538126.37	2241275.55
	н2410	538115.21	2241270.91
	н2411	538100.64	2241265.30
	н635	538072.29	2241255.58
	н636	538067.81	2241253.77
	н637	538043.60	2241245.51
	н2412	538026.92	2241239.54
	н2413	537987.62	2241223.18
	н2414	537985.21	2241220.54
	н2415	537984.29	2241223.07
	н2416	537963.97	2241215.13
	н2417	537975.08	2241185.23
	н2418	537980.77	2241172.40
	н2419	537996.95	2241131.27
	н758	537559.81	2241128.75
	н2420	537554.01	2241124.56
	н2421	537577.12	2241095.40
	н2422	537600.92	2241065.67
	н2423	537602.87	2241063.14
	н2424	537607.20	2241057.98
	н2425	537624.81	2241071.95
	н1063	537631.47	2241076.90
	н1064	537651.62	2241092.17
	н1065	537653.52	2241094.36
	н1066	537655.43	2241096.72
	н1067	537642.15	2241115.55
	н1068	537636.78	2241122.66
	н1069	537629.38	2241132.25
	н2426	537625.83	2241137.34
	н2427	537624.53	2241136.35
	н2428	537608.38	2241155.38
	н749	537603.53	2241161.43
	н750	537598.76	2241167.27
	н751	537591.57	2241176.30
	н752	537588.38	2241179.86
	н753	537578.86	2241191.56
	н754	537577.47	2241193.40
	н2429	537569.65	2241201.90
	н2430	537563.36	2241208.90
	н2431	537557.80	2241215.97
	н2432	537555.18	2241219.05
	н1080	537553.61	2241220.88
	н1081	537544.63	2241232.21
	н1082	537536.69	2241241.19
	н1083	537533.24	2241245.32
	н1084	537530.27	2241249.75
	н1196	537510.16	2241273.68
	н2433	537500.06	2241282.60
	н2434	537492.32	2241288.74
	н2435	537480.29	2241297.28
	н2436	537460.69	2241276.12
	н2437	537433.39	2241238.45
	н2438	537432.86	2241232.23
	н1195	537449.10	2241217.97
	н1093	537473.53	2241197.13



Название участка	Название межевого знака	X, м	Y, м
	н1094	537495.31	2241180.56
	н1095	537500.11	2241178.14
	н2439	537501.71	2241176.98
	н2440	537519.75	2241158.88
	н2441	537526.16	2241152.45
	н757	537535.59	2241159.79

Участок: :ЗУ85 Площадь: 55719 кв.м

Название участка	Название межевого знака	X, м	Y, м
:ЗУ85	н2804	537481.82	2240761.93
	н1170	537480.10	2240779.69
	н1162	537505.97	2240780.65
	н1847	537506.33	2240777.13
	н1848	537508.93	2240769.44
	н2802	537498.28	2240766.34
	н2803	537486.55	2240763.18
	н2796	537242.57	2240782.08
	н2799	537228.18	2240781.14
	н2798	537230.03	2240780.05
	н2797	537230.30	2240779.90
	н2793	537259.76	2240783.09
	н2792	537259.96	2240783.10
	н2791	537259.97	2240783.10
	н2790	537260.00	2240783.10
	н2789	537276.89	2240782.30
	н2788	537276.89	2240782.29
	н2787	537298.71	2240781.16
	н2786	537298.72	2240781.20
	н2785	537304.02	2240781.01
	н2715	537299.05	2240782.01
	н2714	537275.98	2240782.56
	н2713	537282.10	2240815.71
	н2712	537285.96	2240815.37
	н2813	537286.42	2240817.88
	н696	537287.47	2240822.70
	н695	537252.77	2240827.45
	н2814	537252.72	2240822.66
	н2815	537252.60	2240819.51
	н2816	537265.46	2240818.01
	н2817	537048.57	2240786.49
	н2628	537048.60	2240786.50
	н2664	537035.10	2240798.90
	н2664	537035.10	2240798.90
	н2663	537034.78	2240799.20
	н2662	537027.57	2240805.84
	н2640	537087.55	2240851.76
	н2639	537092.68	2240847.36
	н2638	537093.56	2240845.73
	н2637	537094.40	2240844.10
	н2636	537091.70	2240841.90
	н2635	537091.69	2240841.86
	н2634	537091.67	2240841.85
н2633	537087.90	2240830.62	
н2632	537087.90	2240830.61	
н2631	537087.90	2240830.60	
н2630	537090.49	2240825.62	
н2629	537099.26	2240808.71	
н2818	537088.33	2240830.46	
н2819	537091.99	2240841.85	



Название участка	Название межевого знака	X, м	Y, м
	н2820	537094.73	2240844.21
	н2821	537093.11	2240847.20
	н2822	537090.04	2240850.07
	н2823	537500.95	2240884.55
	н1344	537491.95	2240882.42
	н1343	537499.10	2240829.98
	н2045	537510.18	2240830.30
	н2824	537509.86	2240831.54
	н2825	537501.88	2240871.73
	н2609	537651.93	2240920.95
	н2627	537651.90	2240921.00
	н2626	537592.80	2240881.20
	н2625	537588.71	2240878.45
	н2624	537584.68	2240890.00
	н2095	537564.90	2240937.07
	н2096	537554.31	2240932.21
	н2826	537559.57	2240921.44
	н2827	537562.68	2240914.24
	н2828	537564.00	2240910.38
	н2829	537566.24	2240905.16
	н2830	537571.54	2240896.44
	н2831	537573.94	2240891.25
	н2832	537576.02	2240888.01
	н2833	537574.13	2240886.50
	н2834	537584.55	2240872.02
	н2835	537590.77	2240857.75
	н2054	537597.24	2240839.26
	н2055	537609.58	2240844.03
	н2836	537604.77	2240851.67
	н2837	537601.73	2240856.63
	н2838	537598.74	2240861.89
	н2839	537598.03	2240872.05
	н2840	537598.27	2240872.21
	н2841	537593.24	2240881.00
	н2655	537021.36	2240853.87
	н2842	537017.89	2240845.78
	н2656	537017.53	2240840.29
	н2648	537067.37	2240841.40
	н2647	537067.40	2240841.40
	н2646	537067.40	2240864.19
	н1825	537067.37	2240864.19
	н2645	537072.89	2240864.65
	н2644	537079.65	2240865.20
	н2643	537077.41	2240861.77
	н1826	537079.90	2240865.23
	н2651	537035.51	2240864.36
	н1823	537026.65	2240865.67
	н2652	537026.64	2240865.54
	н2088	537606.95	2241038.96
	н2089	537597.91	2241033.09
	н2600	537611.20	2241015.30
	н2599	537619.55	2241001.86
	н2598	537623.51	2240995.50
	н2602	537625.25	2240992.71
	н2608	537633.60	2240979.40
	н2607	537645.80	2240947.30
	н2606	537658.10	2240922.50
	н2605	537658.05	2240922.46



Название участка	Название межевого знака	X, м	Y, м
	н2843	537682.65	2240895.37
	н2063	537684.94	2240892.81
	н2064	537685.07	2240900.35
	н2844	537666.98	2240926.43
	н2845	537654.17	2240950.55
	н2846	537658.32	2240951.55
	н2847	537645.47	2240978.56
	н2848	537636.17	2240993.64
	н2849	537624.18	2241013.60
	н2850	537622.52	2241015.68
	н2851	537177.55	2240961.61
	н2852	537176.33	2240948.16
	н2182	537170.63	2240897.60
	н2183	537176.77	2240897.44
	н2853	537182.07	2240948.13
	н2854	537182.32	2240961.37
	н2855	537687.98	2240960.89
	н2856	537682.50	2240957.37
	н2857	537690.89	2240939.05
	н2858	537695.19	2240931.22
	н2859	537687.31	2240924.98
	н2860	537696.11	2240914.32
	н2065	537699.15	2240910.64
	н2066	537711.45	2240919.25
	н2861	537700.32	2240936.44
	н2862	537693.12	2240948.93
	н2863	537688.20	2240959.82
	н2193	537013.71	2240989.87
	н2864	536984.93	2240945.90
	н2865	537022.20	2240947.01
	н2866	537021.57	2240951.01
	н2867	537021.28	2240954.15
	н2868	537021.32	2240955.11
	н2869	537020.49	2240963.63
	н2192	537019.47	2240980.01
	н2870	538073.28	2240982.03
	н2871	538070.02	2240980.55
	н2223	538084.84	2240949.97
	н2224	538088.14	2240948.63
	н2872	538083.32	2240958.97
	н2873	538078.54	2240969.97
	н2874	538077.37	2240972.64
	н2763	537107.90	2240981.80
	н2762	537096.00	2240966.40
	н2761	537086.27	2240966.30
	н2875	537086.27	2240966.10
	н2876	537099.94	2240966.28
	н2877	537100.03	2240965.38
	н2878	537109.17	2240965.78
	н2188	537109.13	2240981.76
	н2879	538222.96	2241047.47
	н2880	538221.32	2241045.44
	н2881	538247.17	2241028.28
	н2882	538235.06	2241008.13
	н2883	538230.19	2241009.62
	н2884	538219.10	2241012.60
	н2885	538215.63	2241013.52
	н2886	538213.48	2241014.12



Название участка	Название межевого знака	X, м	Y, м
	н2887	538208.89	2241017.48
	н539	538201.96	2241022.56
	н538	538191.84	2241025.43
	н2888	538189.18	2241024.02
	н2889	538175.02	2241016.41
	н2890	538152.78	2241026.04
	н2891	538149.14	2241027.92
	н2892	538131.67	2241019.77
	н2228	538153.94	2240966.78
	н2229	538222.85	2240989.50
	н2230	538242.25	2241004.95
	н2231	538243.50	2241006.70
	н2232	538255.16	2241024.10
	н2893	538178.88	2241012.88
	н2894	538178.66	2241012.65
	н2895	538178.88	2241012.43
	н2896	538179.11	2241012.65
	н2897	538198.84	2241000.49
	н2898	538193.52	2240997.69
	н2899	538195.94	2240992.64
	н2900	538201.55	2240995.51
	н2901	538191.32	2240994.65
	н2902	538188.33	2240993.38
	н2903	538188.48	2240992.95
	н2904	538191.48	2240994.23
	н2558	538514.87	2241005.37
	н2577	538473.30	2241065.50
	н2905	538473.27	2241065.46
	н2906	538514.85	2241005.36
	н513	538262.87	2241072.01
	н512	538235.20	2241051.78
	н2907	538239.82	2241042.24
	н2908	538267.33	2241063.24
	н2233	538277.07	2241051.48
	н875	538279.52	2241052.46
	н2563	538560.79	2241047.17
	н2562	538560.30	2241046.30
	н2561	538557.55	2241043.21
	н2909	538560.32	2241046.30
	н2340	537925.68	2241136.91
	н1012	537923.78	2241123.75
	н1011	537931.15	2241114.17
	н1010	537917.17	2241106.55
	н1009	537881.98	2241086.38
	н2910	537873.06	2241082.96
	н2911	537872.99	2241083.11
	н2912	537844.39	2241076.59
	н2913	537842.51	2241080.23
	н2914	537828.91	2241073.94
	н2915	537826.60	2241072.86
	н2916	537819.51	2241069.77
	н2917	537817.20	2241068.61
	н2918	537818.46	2241067.14
	н2919	537819.02	2241067.41
	н2920	537821.86	2241061.61
	н2921	537852.25	2241076.40
	н2922	537867.37	2241054.10
	н2923	537871.88	2241046.15



Название участка	Название межевого знака	X, м	Y, м
	н2924	537910.07	2241052.58
	н2925	537910.61	2241054.51
	н2926	537913.15	2241057.50
	н2927	537933.79	2241087.50
	н2928	537938.26	2241094.06
	н2929	537942.43	2241097.15
	н2930	537945.27	2241098.27
	н2931	537953.94	2241094.84
	н2932	537953.27	2241097.00
	н2933	537952.84	2241099.10
	н2934	537950.88	2241104.65
	н2935	537950.18	2241104.37
	н2520	537368.80	2241116.68
	н2519	537368.63	2241116.94
	н2518	537353.27	2241111.09
	н2517	537345.10	2241108.00
	н2516	537352.50	2241078.80
	н2515	537344.31	2241074.78
	н2514	537330.20	2241065.57
	н1727	537343.11	2241047.08
	н2936	537354.20	2241053.93
	н2937	537352.96	2241078.62
	н2938	537345.57	2241107.84
	н2567	538561.13	2241095.02
	н2566	538567.05	2241083.57
	н2565	538563.02	2241051.26
	н2564	538562.95	2241051.13
	н2939	538569.29	2241062.81
	н2940	538568.40	2241080.96
	н2298	537182.15	2241068.20
	н2297	537182.16	2241068.19
	н1747	537186.20	2241065.39
	н2576	538482.49	2241075.33
	н2575	538504.53	2241098.91
	н2574	538504.52	2241098.92
	н2941	538062.81	2241083.47
	н2942	538060.59	2241082.65
	н2943	538060.92	2241081.64
	н2944	538054.91	2241079.32
	н2365	538055.99	2241076.40
	н2366	538063.86	2241080.00
	н2758	537201.10	2241098.10
	н2759	537203.80	2241095.93
	н2760	537199.51	2241091.11
	н2719	537189.11	2241079.45
	н1749	537189.44	2241079.17
	н2945	537230.06	2241124.74
	н2946	537253.32	2241159.68
	н2947	537255.99	2241164.83
	н2948	537251.32	2241166.50
	н2949	537251.04	2241170.18
	н2950	537248.50	2241188.06
	н1652	537238.84	2241209.97
	н1651	537202.89	2241175.41
	н2951	537217.11	2241161.49
	н2952	537207.71	2241142.97
	н2953	537227.67	2241126.75
	н2720	537185.54	2241082.31



Название участка	Название межевого знака	X, м	Y, м
	н2721	537185.20	2241082.60
	н2722	537180.30	2241086.30
	н2723	537115.18	2241163.62
	н1777	537180.26	2241086.27
	н2954	537185.20	2241082.59
	н1753	537185.13	2241082.50
	н1752	537185.48	2241082.23
	н2527	537393.77	2241106.60
	н2526	537392.54	2241106.31
	н2525	537392.52	2241106.34
	н2524	537386.01	2241102.66
	н2523	537380.90	2241099.80
	н2522	537380.32	2241099.44
	н2955	537380.54	2241099.10
	н2956	537392.95	2241106.18
	н2957	538532.11	2241106.10
	н2570	538531.96	2241105.93
	н2569	538533.04	2241105.81
	н2568	538531.44	2241099.74
	н2958	538533.05	2241105.83
	н2754	537195.07	2241103.36
	н2755	537197.00	2241101.80
	н2756	537197.11	2241101.70
	н2959	537196.97	2241101.83
	н2806	537447.80	2241191.59
	н2540	537447.60	2241191.40
	н2539	537440.51	2241180.77
	н2538	537433.96	2241171.00
	н2537	537424.70	2241151.93
	н2536	537424.71	2241151.92
	н2535	537424.70	2241151.90
	н2534	537439.11	2241140.43
	н2533	537440.07	2241139.67
	н2532	537432.20	2241134.70
	н2531	537406.10	2241118.20
	н2530	537399.30	2241107.90
	н2529	537393.82	2241106.61
	н2960	537396.29	2241102.67
	н2961	537400.57	2241106.22
	н2962	537415.09	2241120.04
	н1711	537432.29	2241134.30
	н1710	537440.50	2241139.51
	н2963	537425.13	2241151.77
	н2964	537434.87	2241170.63
	н2965	537444.37	2241184.09
	н1686	537448.58	2241190.82
	н1685	537448.04	2241191.19
	н1684	537448.03	2241191.24
	н2750	537175.31	2241109.80
	н2747	537166.29	2241124.47
	н2748	537173.38	2241112.93
	н2749	537175.30	2241109.80
	н2752	537177.79	2241111.78
	н2753	537181.18	2241114.49
	н2966	537181.15	2241114.51
	н2396	538228.81	2241302.85
	н2967	538228.85	2241292.39
	н2968	538215.45	2241289.42



Название участка	Название межевого знака	X, м	Y, м
	н2969	538212.11	2241288.68
	н2970	538214.19	2241284.39
	н2971	538217.79	2241278.06
	н2972	538223.60	2241267.02
	н2973	538232.14	2241268.92
	н2974	538238.66	2241257.49
	н2975	538225.84	2241244.04
	н2976	538199.68	2241217.31
	н2977	538196.39	2241216.15
	н2978	538198.46	2241212.83
	н2979	538190.60	2241207.27
	н2980	538187.88	2241212.38
	н2981	538180.16	2241205.34
	н2982	538173.05	2241198.89
	н2983	538169.25	2241206.40
	н2984	538154.88	2241199.45
	н2985	538159.26	2241189.63
	н2986	538142.94	2241183.51
	н2987	538136.54	2241181.06
	н2988	538136.37	2241181.36
	н2989	538129.43	2241199.47
	н2990	538126.78	2241198.25
	н2991	538131.61	2241186.45
	н2992	538104.84	2241176.63
	н2993	538105.76	2241173.72
	н2994	538060.36	2241157.12
	н300	538060.08	2241157.01
	н299	538060.69	2241155.47
	н298	538042.81	2241148.74
	н2995	538018.60	2241139.80
	н2996	538004.50	2241134.21
	н2419	537996.95	2241131.27
	н624	537991.22	2241120.79
	н623	538010.32	2241128.32
	н141	538041.87	2241141.25
	н140	538060.58	2241148.89
	н2997	538064.15	2241150.33
	н2998	538076.49	2241154.62
	н614	538080.72	2241155.88
	н613	538097.16	2241161.22
	н2999	538108.92	2241164.58
	н3000	538123.47	2241169.27
	н3001	538137.98	2241174.20
	н3002	538137.93	2241174.40
	н3003	538157.21	2241182.41
	н3004	538159.23	2241177.09
	н3005	538159.11	2241178.93
	н3006	538159.64	2241180.29
	н3007	538161.08	2241181.39
	н3008	538162.88	2241181.63
	н3009	538164.55	2241180.93
	н3010	538165.65	2241179.50
	н3011	538165.89	2241177.70
	н3012	538165.20	2241176.03
	н3013	538163.76	2241174.92
	н3014	538161.96	2241174.69
	н3015	538160.11	2241175.52
	н3016	538164.33	2241167.59



Название участка	Название межевого знака	X, м	Y, м
	н3017	538170.82	2241149.64
	н3018	538173.65	2241150.79
	н3019	538170.70	2241159.43
	н3020	538169.57	2241165.35
	н3021	538170.85	2241172.52
	н3022	538170.94	2241176.57
	н3023	538169.18	2241182.46
	н3024	538196.83	2241196.82
	н3025	538197.24	2241194.77
	н3026	538208.13	2241214.32
	н3027	538211.10	2241217.76
	н3028	538225.88	2241235.25
	н3029	538228.29	2241233.45
	н3030	538237.44	2241245.85
	н2395	538263.49	2241280.70
	н1687	537482.65	2241167.30
	н3031	537473.46	2241154.35
	н1709	537454.06	2241128.69
	н145	537459.09	2241123.68
	н144	537489.86	2241160.18
	н2747	537166.29	2241124.47
	н3032	537172.85	2241127.07
	н2743	537194.88	2241153.21
	н2744	537172.86	2241127.09
	н2745	537166.30	2241124.50
	н2746	537166.31	2241124.48
	н504	538341.89	2241142.36
	н506	538338.61	2241138.52
	н505	538351.81	2241128.59
	н500	538355.24	2241131.93
	н2765	538598.14	2241244.39
	н2764	538598.05	2241244.16
	н3033	538616.28	2241234.90
	н3034	538608.32	2241218.30
	н3035	538573.55	2241229.48
	н3036	538579.06	2241221.12
	н3037	538558.30	2241193.68
	н3038	538577.01	2241154.64
	н3039	538580.09	2241143.10
	н3040	538586.14	2241137.71
	н3041	538621.26	2241135.01
	н3042	538631.71	2241134.41
	н69	538638.01	2241134.06
	н68	538638.01	2241136.38
	н67	538639.12	2241184.74
	н66	538640.23	2241193.58
	н413	538635.90	2241194.58
	н412	538635.50	2241194.80
	н411	538642.57	2241217.70
	н410	538645.99	2241222.19
	н409	538648.77	2241222.96
	н408	538651.07	2241222.89
	н407	538657.84	2241221.14
	н406	538674.27	2241217.05
	н472	538674.50	2241219.48
	н471	538639.11	2241229.09
	н470	538608.83	2241241.80
	н3043	538631.71	2241229.75



Название участка	Название межевого знака	X, м	Y, м
	н3044	538631.43	2241229.40
	н3045	538636.36	2241225.46
	н3046	538636.63	2241225.83
	н3047	538641.37	2241225.69
	н3048	538637.76	2241221.50
	н3049	538642.14	2241217.86
	н3050	538645.56	2241222.35
	н3051	538298.38	2241211.22
	н3052	538285.99	2241191.75
	н3053	538285.24	2241192.26
	н3054	538274.03	2241176.72
	н581	538265.03	2241167.29
	н580	538270.55	2241163.26
	н2385	538266.06	2241158.98
	н2386	538270.68	2241163.38
	н2387	538299.07	2241210.76
	н3055	537188.22	2241160.18
	н1650	537197.17	2241181.01
	н2740	537192.29	2241169.66
	н2741	537188.20	2241160.20
	н1778	537113.61	2241165.49
	н2724	537113.60	2241165.50
	н1779	537100.50	2241173.10
	н2550	537347.48	2241167.91
	н2549	537368.53	2241185.81
	н3056	537365.32	2241183.29
	н3057	537361.76	2241181.91
	н3058	537354.34	2241176.26
	н3059	537347.00	2241168.17
	н1779	537100.50	2241173.10
	н2725	537086.00	2241200.00
	н2726	537086.49	2241200.78
	н1782	537086.47	2241200.80
	н1781	537079.69	2241211.11
	н1780	537085.95	2241199.97
	н1650	537197.17	2241181.01
	н1649	537196.94	2241181.10
	н2738	537196.87	2241181.12
	н2739	537196.90	2241181.10
	н2544	537394.00	2241202.90
	н2810	537393.48	2241202.85
	н2545	537393.44	2241202.84
	н2735	537099.61	2241222.32
	н2736	537109.30	2241237.59
	н3060	537104.46	2241241.60
	н3061	537083.47	2241246.25
	н3062	537076.61	2241247.77
	н3063	537075.15	2241243.82
	н2773	537075.19	2241243.78
	н2775	537075.20	2241243.80
	н2774	537079.89	2241239.65
	н3064	537082.47	2241237.38
	н3065	537089.11	2241231.54
	н2161	537653.33	2241290.03
	н178	537637.43	2241284.48
	н177	537653.22	2241275.80
	н176	537654.41	2241274.15
	н175	537656.26	2241271.43



Название участка	Название межевого знака	X, м	Y, м
	н174	537686.33	2241240.60
	н3066	537690.79	2241243.66
	н3067	537686.32	2241254.39
	н1221	537710.18	2241254.16
	н3068	537687.99	2241258.94
	н3069	537683.55	2241260.18
	н3070	537681.69	2241260.66
	н3071	537672.84	2241266.84
	н3072	537657.61	2241278.54
	н3073	537296.95	2241279.82
	н1635	537289.58	2241265.62
	н1634	537335.90	2241257.29
	н3074	537322.64	2241264.96
	н3075	537316.79	2241268.34
	н2273	538377.87	2241309.81
	н2274	538374.77	2241303.82
	н3076	538404.54	2241285.78
	н3077	538418.56	2241277.42
	н2236	538442.35	2241263.04
	н2237	538447.13	2241267.92
	н3078	538424.96	2241280.25
	н3079	538425.84	2241281.56
	н3080	538413.85	2241288.39
	н3081	538400.82	2241296.27
	н2767	537166.18	2241355.86
	н2766	537130.01	2241297.45
	н1639	537145.74	2241278.60
	н3082	537157.51	2241299.64
	н3083	537178.05	2241297.20
	н3084	537181.48	2241305.02
	н3085	537153.99	2241309.68
	н3086	537178.33	2241348.97
	н3087	537166.20	2241355.85
	н3088	538338.05	2241424.09
	н3089	538322.62	2241397.00
	н3090	538327.69	2241394.79
	н3091	538326.74	2241353.23
	н3092	538323.35	2241348.35
	н3093	538324.71	2241346.75
	н3094	538313.90	2241332.48
	н3095	538310.77	2241328.25
	н3096	538311.11	2241327.97
	н3097	538296.39	2241308.07
	н1498	538278.51	2241284.69
	н885	538280.74	2241282.64
	н884	538289.91	2241294.49
	н883	538295.58	2241302.20
	н882	538296.74	2241304.22
	н881	538303.41	2241300.29
	н907	538330.30	2241342.90
	н3098	538328.39	2241344.29
	н3099	538352.25	2241385.38
	н3100	538351.32	2241385.96
	н3101	538346.19	2241389.10
	н3102	538327.72	2241400.29
	н3103	538327.26	2241403.49
	н3104	538335.41	2241416.10
	н3105	538339.75	2241423.12



Название участка	Название межевого знака	X, м	Y, м
	н1102	537614.49	2241321.57
	н2498	537602.27	2241315.36
	н1118	537582.70	2241305.40
	н1103	537582.74	2241305.39
	н3106	537614.49	2241321.56
	н2510	537957.21	2241305.78
	н3107	537982.11	2241320.49
	н3108	538016.22	2241330.13
	н3109	538046.65	2241340.24
	н3110	538047.07	2241338.89
	н3111	538071.47	2241345.27
	н3112	538095.13	2241353.92
	н3113	538108.13	2241359.04
	н3114	538110.02	2241354.44
	н50	538130.27	2241362.97
	н49	538129.82	2241364.45
	н48	538128.92	2241367.47
	н47	538142.32	2241369.14
	н46	538149.31	2241369.91
	н657	538160.93	2241374.70
	н656	538163.23	2241372.38
	н3115	538167.95	2241373.44
	н2020	538187.17	2241378.04
	н2021	538181.88	2241388.67
	н3116	538148.37	2241377.49
	н3117	538137.87	2241374.43
	н3118	538095.28	2241360.32
	н3119	538064.61	2241350.49
	н3120	538037.29	2241340.96
	н3121	538008.18	2241330.61
	н3122	537984.03	2241324.30
	н3123	537980.65	2241326.70
	н3124	537952.13	2241314.42
	н2512	537952.29	2241313.67
	н2511	537957.10	2241306.10
	н1123	537544.00	2241319.50
	н3125	537544.43	2241319.33
	н3126	537566.13	2241310.74
	н2499	537575.40	2241307.39
	н1122	537565.80	2241310.90
	н3127	538482.51	2241376.91
	н3128	538461.16	2241333.34
	н3129	538460.33	2241333.76
	н3130	538457.27	2241329.09
	н3131	538467.64	2241322.09
	н2240	538481.07	2241313.52
	н2241	538490.87	2241330.83
	н2242	538486.84	2241376.40
	н2497	537613.83	2241322.98
	н3132	537607.70	2241336.13
	н3133	537616.10	2241362.88
	н3134	537620.63	2241371.04
	н3135	537630.11	2241377.47
	н3136	537649.99	2241384.01
	н3137	537664.16	2241343.53
	н3138	537647.08	2241338.03
	н3139	537649.67	2241331.25
	н3140	537658.37	2241333.53



Название участка	Название межевого знака	X, м	Y, м
	н3141	537669.31	2241336.94
	н531	537673.67	2241338.93
	н530	537654.47	2241389.27
	н529	537686.03	2241399.73
	н3142	537717.29	2241407.36
	н3143	537747.98	2241415.31
	н3144	537774.35	2241421.82
	н3145	537784.25	2241392.74
	н3146	537813.40	2241396.20
	н3147	537815.64	2241394.29
	н3148	537814.41	2241396.89
	н3149	537803.19	2241428.73
	н3150	537831.03	2241439.33
	н1566	537852.85	2241445.86
	н1565	537848.16	2241452.38
	н1564	537847.85	2241453.11
	н671	537820.65	2241443.68
	н670	537806.98	2241438.66
	н669	537806.12	2241441.44
	н3151	537786.39	2241435.73
	н3152	537771.85	2241431.56
	н3153	537771.64	2241432.01
	н191	537757.08	2241427.23
	н190	537736.26	2241419.09
	н3154	537720.30	2241413.65
	н3155	537719.37	2241415.77
	н3156	537701.36	2241409.76
	н719	537701.81	2241408.67
	н718	537677.94	2241404.13
	н717	537674.98	2241410.40
	н3157	537667.57	2241402.55
	н3158	537661.71	2241400.68
	н494	537658.71	2241400.06
	н493	537658.84	2241399.84
	н492	537650.73	2241397.91
	н2489	537650.30	2241398.02
	н2490	537649.60	2241384.20
	н2491	537643.33	2241382.12
	н2492	537629.68	2241377.63
	н2493	537620.20	2241371.20
	н2494	537615.67	2241363.04
	н2495	537607.41	2241336.44
	н2496	537607.40	2241336.40
	н2477	537493.62	2241334.27
	н2474	537491.14	2241345.45
	н2475	537493.60	2241334.30
	н2476	537493.61	2241334.30
	н3159	538659.08	2241353.71
	н3160	538654.64	2241353.36
	н1444	538655.57	2241338.98
	н1443	538660.28	2241339.25
	н2478	537523.33	2241340.30
	н2479	537507.74	2241384.30
	н2480	537505.90	2241389.49
	н3161	538641.47	2241365.47
	н3162	538637.54	2241364.22
	н1446	538640.11	2241341.31
	н1445	538643.67	2241340.83



Название участка	Название межевого знака	X, м	Y, м
	н2480	537505.90	2241389.49
	н2481	537507.65	2241394.18
	н2482	537517.60	2241420.80
	н2483	537532.10	2241433.70
	н2484	537568.40	2241442.60
	н2485	537572.63	2241443.64
	н364	537570.01	2241446.26
	н1550	537560.67	2241463.59
	н2667	537558.73	2241467.69
	н2666	537556.40	2241466.90
	н2665	537540.01	2241461.30
	н3163	537540.03	2241461.27
	н3164	537556.40	2241466.88
	н3165	537568.37	2241442.64
	н3166	537532.05	2241433.74
	н3167	537517.59	2241420.83
	н2486	537621.78	2241418.31
	н2487	537635.80	2241401.89
	н2488	537636.18	2241401.79
	н490	537621.95	2241418.24
	н372	537621.88	2241418.36
	н2465	537422.26	2241427.98
	н2466	537422.30	2241428.00
	н2467	537424.85	2241429.61
	н2468	537436.18	2241436.72
	н2469	537439.31	2241438.69
	н2470	537448.33	2241428.53
	н3168	537439.34	2241438.71
	н2464	537418.51	2241440.29
	н3169	537416.44	2241447.07
	н3170	537423.30	2241456.57
	н2462	537423.29	2241456.58
	н2463	537416.40	2241447.10
	н3171	538500.31	2241484.22
	н3172	538485.11	2241482.02
	н1464	538484.54	2241480.13
	н3173	538487.03	2241480.36
	н3174	538489.46	2241480.22
	н3175	538514.38	2241480.81
	н3176	538528.66	2241480.92
	н3177	538553.76	2241475.91
	н3178	538553.88	2241461.19
	н3179	538598.63	2241450.74
	н3180	538599.06	2241451.04
	н3181	538619.83	2241446.34
	н3182	538640.36	2241441.75
	н3183	538640.37	2241459.99
	н3184	538640.37	2241460.40
	н3185	538636.43	2241460.87
	н3186	538636.45	2241448.14
	н3187	538634.86	2241447.18
	н3188	538559.08	2241464.19
	н3189	538557.33	2241465.97
	н3190	538557.35	2241477.10
	н3191	538554.13	2241477.86
	н3192	538511.63	2241483.95
	н3193	537938.83	2241513.10
	н3194	537906.84	2241497.43



Название участка	Название межевого знака	X, м	Y, м
	н3195	537905.61	2241500.21
	н3196	537873.58	2241487.05
	н3197	537880.96	2241467.49
	н1983	537861.93	2241457.95
	н1984	537863.70	2241454.72
	н3198	537882.36	2241462.95
	н3199	537917.86	2241478.59
	н3200	537915.02	2241486.88
	н3201	537939.91	2241510.43
	н2459	537392.83	2241484.77
	н2460	537392.83	2241484.76
	н2461	537421.18	2241458.53
	н1481	538229.56	2241567.88
	н1480	538239.83	2241555.05
	н3202	538272.71	2241543.51
	н3203	538288.22	2241537.44
	н3204	538287.90	2241536.46
	н899	538314.51	2241525.41
	н898	538329.97	2241519.28
	н897	538337.31	2241516.30
	н3205	538341.02	2241515.10
	н3206	538341.03	2241515.12
	н3207	538341.26	2241515.03
	н896	538341.46	2241514.96
	н3208	538341.46	2241514.94
	н915	538374.30	2241501.29
	н914	538374.68	2241500.76
	н1356	538401.05	2241489.00
	н1355	538401.00	2241488.84
	н3209	538422.31	2241480.00
	н3210	538435.49	2241474.46
	н1470	538446.78	2241469.79
	н926	538452.29	2241472.41
	н916	538397.66	2241496.05
	н3211	538391.32	2241498.74
	н920	538359.63	2241511.97
	н3212	538325.63	2241526.43
	н3213	538325.68	2241526.56
	н3214	538300.77	2241537.20
	н3215	538291.77	2241541.00
	н3216	538283.94	2241544.07
	н3217	538284.06	2241544.37
	н2702	537469.10	2241474.70
	н3218	537494.32	2241506.45
	н3219	537508.70	2241518.57
	н3220	537518.67	2241494.23
	н2706	537529.35	2241477.75
	н2705	537518.70	2241494.20
	н2704	537508.70	2241518.60
	н2703	537494.30	2241506.50
	н2671	537530.28	2241513.69
	н2670	537544.40	2241494.30
	н2669	537552.02	2241482.05
	н3221	537551.42	2241483.56
	н3222	537546.26	2241492.62
	н3223	537537.98	2241504.52
	н3224	537533.66	2241509.42
	н2459	537392.83	2241484.77



Название участка	Название межевого знака	X, м	Y, м
	н2457	537393.89	2241487.21
	н2458	537392.80	2241484.80
	н2453	537383.59	2241491.59
	н2454	537385.00	2241493.20
	н2455	537395.01	2241490.91
	н2456	537395.45	2241490.81
	н3225	537385.01	2241493.23
	н2449	537360.61	2241492.20
	н2446	537360.19	2241499.50
	н2447	537360.43	2241495.24
	н2448	537360.60	2241492.20
	н1968	537980.73	2241598.64
	н3226	537987.52	2241582.74
	н3227	537949.03	2241557.55
	н3228	537944.84	2241554.82
	н3229	537945.54	2241552.96
	н3230	537945.87	2241552.09
	н3231	537944.84	2241551.71
	н3232	537953.38	2241529.22
	н1048	537954.22	2241524.41
	н1047	537971.13	2241530.62
	н1046	537974.97	2241520.51
	н3233	537993.12	2241527.21
	н3234	538004.80	2241509.10
	н3235	538005.46	2241508.08
	н3236	538012.62	2241493.14
	н3237	538040.15	2241501.11
	н3238	538041.51	2241497.14
	н3239	538059.08	2241504.87
	н3240	538064.35	2241506.92
	н3241	538068.79	2241497.26
	н3242	538069.33	2241497.54
	н3243	538078.37	2241502.09
	н3244	538063.17	2241537.96
	н3245	538071.33	2241560.88
	н3246	538064.88	2241578.53
	н677	538074.01	2241580.03
	н676	538073.92	2241582.32
	н2701	537443.90	2241510.60
	н2700	537456.21	2241510.70
	н3247	537443.89	2241510.62
	н2680	537477.47	2241572.75
	н2679	537483.20	2241569.23
	н2678	537497.80	2241560.20
	н2677	537497.06	2241550.66
	н2676	537495.87	2241535.67
	н2675	537520.56	2241526.41
	н2674	537524.30	2241525.00
	н2673	537525.70	2241520.35
	н3248	537543.75	2241534.37
	н3249	537542.52	2241536.27
	н3250	537557.04	2241548.15
	н3251	537561.56	2241551.47
	н3252	537562.89	2241552.44
	н1348	537561.66	2241555.28
	н1353	537537.92	2241536.89
	н3253	537524.72	2241524.85
	н3254	537496.30	2241535.51



Название участка	Название межевого знака	X, м	Y, м
	н3255	537498.25	2241560.07
	н3256	537477.55	2241572.81
	н3257	537420.71	2241530.09
	н2698	537451.30	2241536.10
	н2697	537420.70	2241530.10
	н2696	537420.62	2241530.19
	н2695	537420.23	2241530.61
	н2694	537394.40	2241558.40
	н2694	537394.40	2241558.40
	н2693	537393.60	2241566.60
	н2692	537395.40	2241580.10
	н2691	537397.69	2241598.05
	н3258	537393.58	2241566.56
	н2686	537439.87	2241563.68
	н2689	537423.89	2241569.31
	н2688	537423.90	2241569.30
	н2687	537426.49	2241568.39
	н2684	537465.07	2241565.30
	н2683	537465.10	2241565.30
	н2682	537465.41	2241565.48
	н2503	537337.64	2241579.83
	н2502	537329.12	2241579.58
	н1592	537329.10	2241579.46
	н993	538185.98	2241602.04
	н992	538128.72	2241601.95
	н991	538122.75	2241593.80
	н1509	538125.97	2241580.02
	н3259	538140.75	2241597.40
	н1489	538186.42	2241596.38
	н3260	537496.89	2241710.24
	н3261	537495.97	2241709.99
	н3262	537489.95	2241693.81
	н3263	537491.98	2241675.37
	н3264	537502.91	2241662.38
	н3265	537525.46	2241645.58
	н3266	537558.15	2241625.42
	н3267	537586.43	2241610.96
	н3268	537576.58	2241587.53
	н3269	537581.41	2241585.12
	н3270	537585.83	2241595.14
	н979	537590.32	2241605.93
	н1539	537587.85	2241617.44
	н3271	537549.49	2241637.36
	н3272	537562.13	2241660.69
	н3273	537561.73	2241660.91
	н3274	537551.96	2241666.25
	н3275	537522.20	2241674.67
	н3276	537518.88	2241676.66
	н3277	537513.99	2241679.62
	н3278	537490.79	2241693.59
	н3279	537960.67	2241691.60
	н1521	537946.11	2241624.36
	н3280	537946.58	2241625.08
	н3281	537980.46	2241677.25
	н3282	537983.56	2241681.94
	н3283	537846.08	2241737.68
	н3284	537845.39	2241737.43
	н1531	537849.35	2241712.80



Название участка	Название межевого знака	X, м	Y, м
	н1530	537863.37	2241717.56
	н3285	537863.37	2241721.40
	н3286	537862.19	2241724.65
	н3287	537855.10	2241726.42
	н3288	537850.08	2241734.69

Участок: :ЗУ88 Площадь: 9406 кв.м

Название участка	Название межевого знака	X, м	Y, м
:ЗУ88	н3291	537795.24	2240665.77
	н3292	537786.19	2240669.75
	н3293	537783.98	2240674.52
	н3294	537780.90	2240681.43
	н3295	537774.47	2240696.79
	н3296	537750.50	2240750.57
	н3297	537743.16	2240767.91
	н3298	537741.72	2240771.60
	н1871	537732.19	2240793.07
	н1870	537708.00	2240779.67
	н1869	537702.62	2240776.87
	н1868	537696.79	2240774.10
	н1867	537691.30	2240772.14
	н1866	537688.50	2240770.88
	н1865	537682.66	2240768.72
	н1864	537674.35	2240765.43
	н3299	537656.60	2240758.77
	н3300	537668.21	2240731.87
	н3301	537655.66	2240696.67
	н3302	537657.68	2240696.67
н3303	537675.97	2240692.75	
н3304	537689.19	2240687.08	
н3305	537740.10	2240676.85	
н3306	537787.38	2240667.35	

Участок: :ЗУ89 Площадь: 3013 кв.м

Название участка	Название межевого знака	X, м	Y, м
:ЗУ89	н3307	537603.99	2240723.73
	н3308	537594.64	2240729.95
	н1861	537592.83	2240734.64
	н1862	537632.12	2240749.44
	н1863	537643.48	2240753.86
	н3299	537656.60	2240758.77
	н3300	537668.21	2240731.87
	н3301	537655.66	2240696.67
	н3309	537637.54	2240696.49
	н3310	537631.07	2240696.04
	н3311	537626.81	2240695.74
	н3312	537614.98	2240694.92
	н3313	537610.22	2240710.88
	н3314	537612.97	2240717.75
	н3315	537604.41	2240723.44
	н3316	537604.64	2240723.58
	н3317	537604.41	2240723.97
	н3318	537644.39	2240749.92
	н3319	537644.16	2240750.15
	н3320	537643.93	2240749.92
н3321	537644.16	2240749.69	

Участок: :ЗУ90 Площадь: 1430 кв.м

Название участка	Название межевого знака	X, м	Y, м
------------------	-------------------------	------	------



Название участка	Название межевого знака	X, м	Y, м
:3У90	н3312	537614.98	2240694.92
	н3322	537602.71	2240694.06
	н3323	537595.05	2240696.12
	н3324	537591.29	2240698.08
	н3325	537587.21	2240700.21
	н3326	537580.31	2240703.82
	н3327	537569.37	2240709.53
	н3328	537558.67	2240716.79
	н3329	537553.96	2240719.98
	н3330	537553.50	2240720.40
	н1860	537549.96	2240723.53
	н1861	537592.83	2240734.64
	н3308	537594.64	2240729.95
	н3307	537603.99	2240723.73
	н3331	537599.42	2240720.99
	н3332	537599.66	2240720.60
	н3315	537604.41	2240723.44
	н3314	537612.97	2240717.75
	н3313	537610.22	2240710.88
	н3333	537592.70	2240709.86
н3334	537592.48	2240710.25	
н3335	537587.49	2240707.26	
н3336	537587.73	2240706.88	

Участок: :3У91 Площадь: 420 кв.м

Название участка	Название межевого знака	X, м	Y, м
:3У91	н2144	537941.23	2241221.48
	н2145	537933.98	2241239.96
	н3337	537921.42	2241235.60
	н3338	537914.81	2241233.31
	н2142	537921.49	2241213.56
	н2143	537927.67	2241216.34

Участок: :3У92 Площадь: 500 кв.м

Название участка	Название межевого знака	X, м	Y, м
:3У92	н3339	537904.66	2241263.33
	н3338	537914.81	2241233.31
	н3337	537921.42	2241235.60
	н2145	537933.98	2241239.96
	н2146	537926.85	2241258.16
	н88	537913.22	2241260.89



п. 5 ОПИСАНИЕ МЕСТОПОЛОЖЕНИЯ КРАСНЫХ ЛИНИЙ изложить в следующей редакции

Обозначение характерных точек границ	Координаты, м	
	X	Y
1	2	3
н138	537549.96	2240723.53
н139	537592.83	2240734.64
н140	537632.12	2240749.44
н141	537643.48	2240753.86
н142	537674.35	2240765.43
н143	537682.66	2240768.72
н144	537688.50	2240770.88
н145	537691.30	2240772.14
н146	537696.79	2240774.10
н147	537702.62	2240776.87
н148	537708.00	2240779.67
н149	537732.19	2240793.07
н150	537731.50	2240794.64
н151	537787.29	2240817.40
н152	537848.74	2240841.80
н153	537875.84	2240850.65
н154	537892.15	2240853.26
н155	537899.68	2240855.84
н156	537906.25	2240858.32
н157	537940.96	2240871.86
н158	537943.89	2240864.79
н159	537952.18	2240867.86
н160	537973.37	2240875.70
н161	537973.05	2240875.58
н160	537973.37	2240875.70
н162	537994.15	2240883.40
н163	537999.87	2240869.87
н164	538015.38	2240831.99
н165	538018.20	2240823.61
н166	538051.84	2240725.78
н167	538043.67	2240715.36
н168	537982.84	2240681.51

-	-	-
н735	537871.42	2241370.17
н736	537884.56	2241340.13
н737	537889.29	2241329.93
н738	537890.12	2241328.14
н739	537897.01	2241309.00
н740	537899.47	2241301.41
н741	537904.44	2241286.58
н742	537909.43	2241274.26
н743	537911.87	2241268.79
н744	537913.22	2241260.89
н129	537926.85	2241258.16

н130	537933.98	2241239.96
н131	537941.23	2241221.48
н745	537927.67	2241216.34
н746	537916.98	2241211.44
н747	537910.85	2241208.28
н748	537903.93	2241205.12
н749	537887.94	2241199.04
н750	537865.49	2241190.37
н751	537855.78	2241187.20
н752	537851.65	2241185.42
н753	537832.98	2241178.38
н754	537830.67	2241177.22
н755	537812.36	2241169.46
н756	537810.68	2241172.54
н757	537806.29	2241170.98
н758	537807.57	2241168.29
н759	537805.37	2241167.70
н760	537801.61	2241166.47
н761	537779.75	2241158.04
н762	537778.99	2241159.03
н763	537769.24	2241155.44
н764	537750.93	2241148.38
н765	537750.09	2241148.43
н766	537735.23	2241140.02
н767	537708.34	2241124.72
н768	537707.96	2241125.34
н769	537702.29	2241121.69
н770	537695.80	2241117.25
н771	537666.33	2241097.86
н772	537645.61	2241124.51
н773	537645.51	2241124.44
н774	537632.19	2241142.21
н775	537628.52	2241146.58
н776	537628.92	2241146.98
н777	537623.22	2241154.33
н778	537614.33	2241165.66
н779	537612.56	2241168.02
н780	537591.24	2241194.70
н781	537590.59	2241194.20
н782	537588.57	2241196.99
н783	537570.48	2241221.67
н784	537569.14	2241224.33
н785	537572.49	2241228.00
н786	537578.86	2241234.55
н787	537580.93	2241236.33
н788	537586.41	2241241.32
н789	537596.84	2241249.21
н790	537597.17	2241249.45
н791	537609.42	2241259.27
н792	537612.18	2241261.24



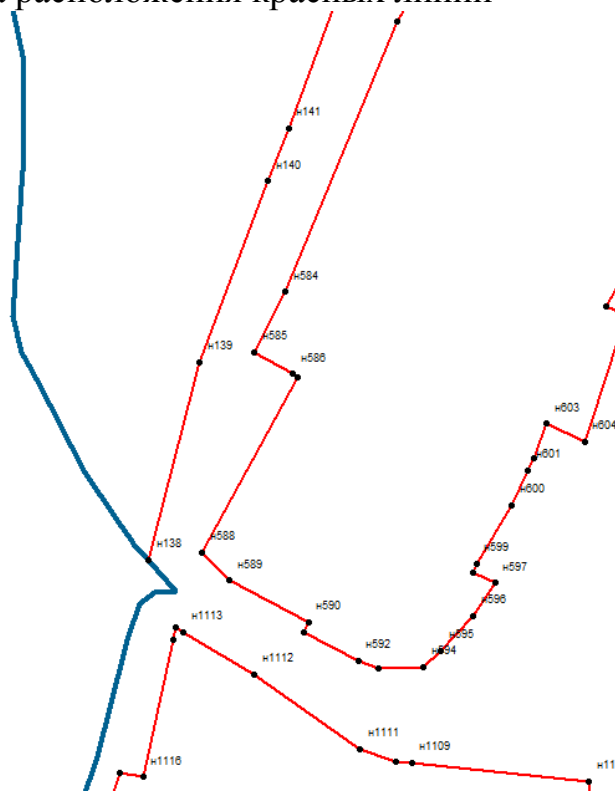
н793	537617.32	2241265.49
н794	537622.74	2241268.89
н795	537620.35	2241271.40
н796	537628.07	2241277.11
н797	537630.17	2241278.88
н798	537637.43	2241284.48
н799	537653.33	2241290.03
н800	537690.45	2241304.32
н801	537690.39	2241304.57
н802	537693.18	2241305.51
н803	537693.62	2241304.25
н804	537695.87	2241305.16
н805	537695.35	2241306.41

н806	537714.77	2241313.46
н807	537715.50	2241311.61
н808	537723.96	2241314.74
н809	537747.52	2241323.58
н810	537761.79	2241329.34
н811	537776.03	2241334.97
н812	537800.52	2241344.25
н813	537803.18	2241345.39
н814	537805.67	2241346.57
н815	537829.57	2241356.36
н816	537841.08	2241360.03
н735	537871.42	2241370.17

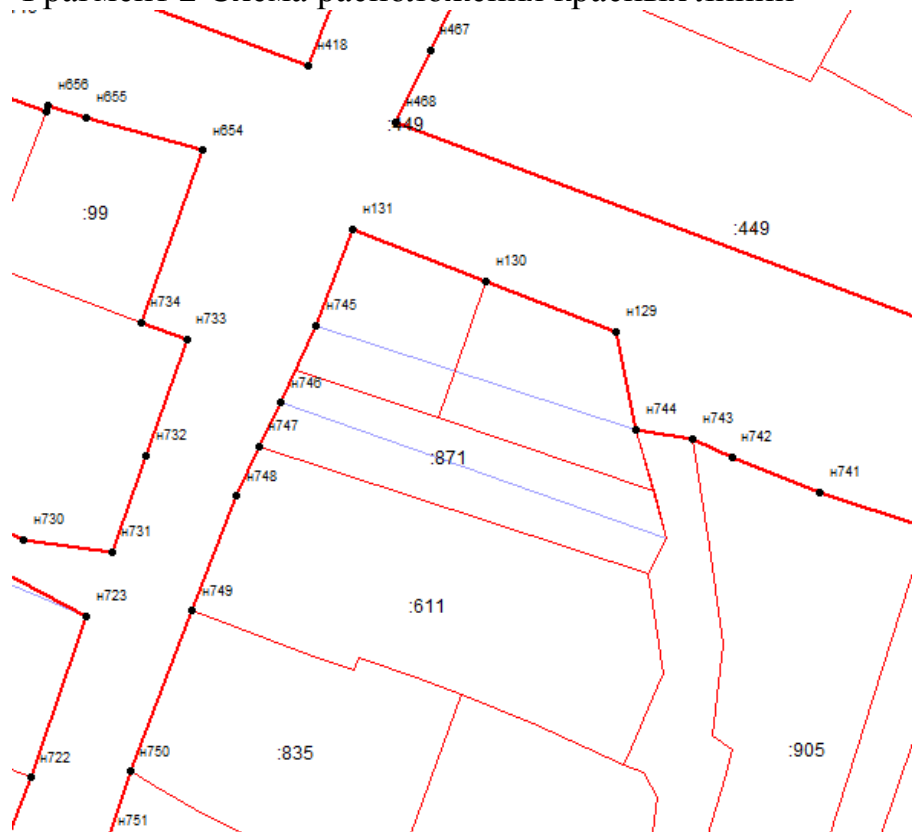


ГРАФИЧЕСКАЯ ЧАСТЬ

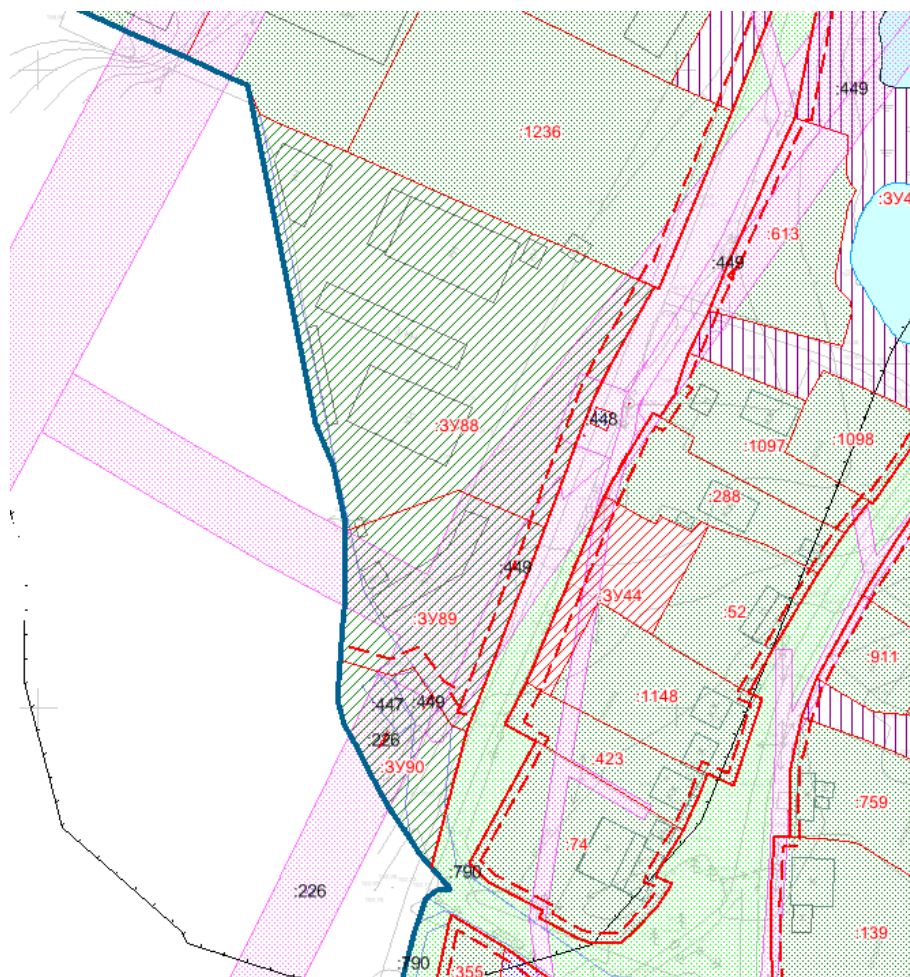
Проект планировки территории Фрагмент 1 Схема расположения красных линий



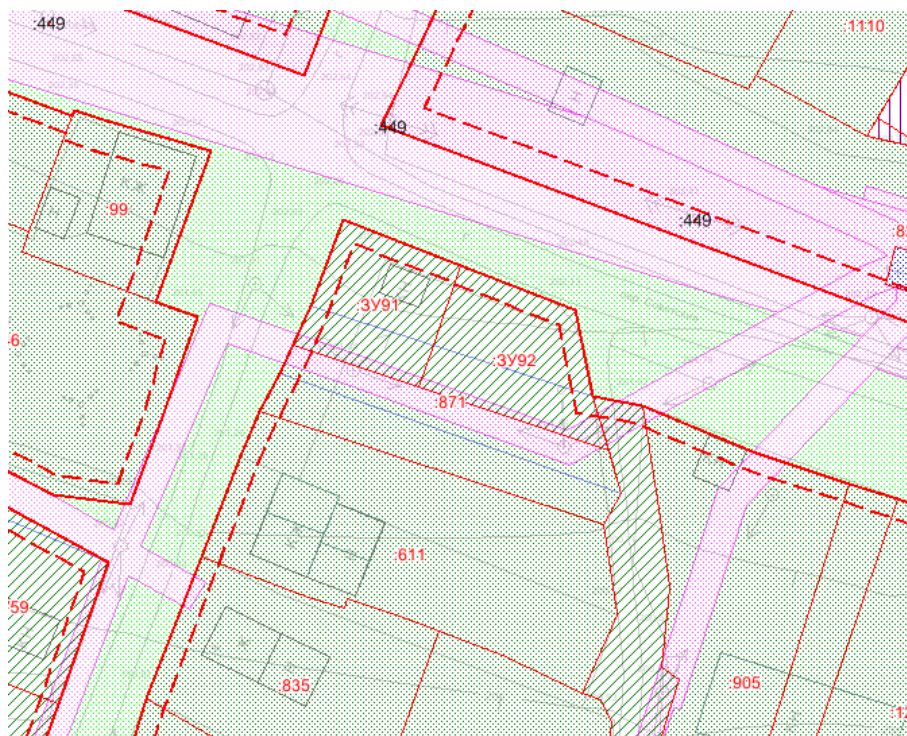
Фрагмент 2 Схема расположения красных линий



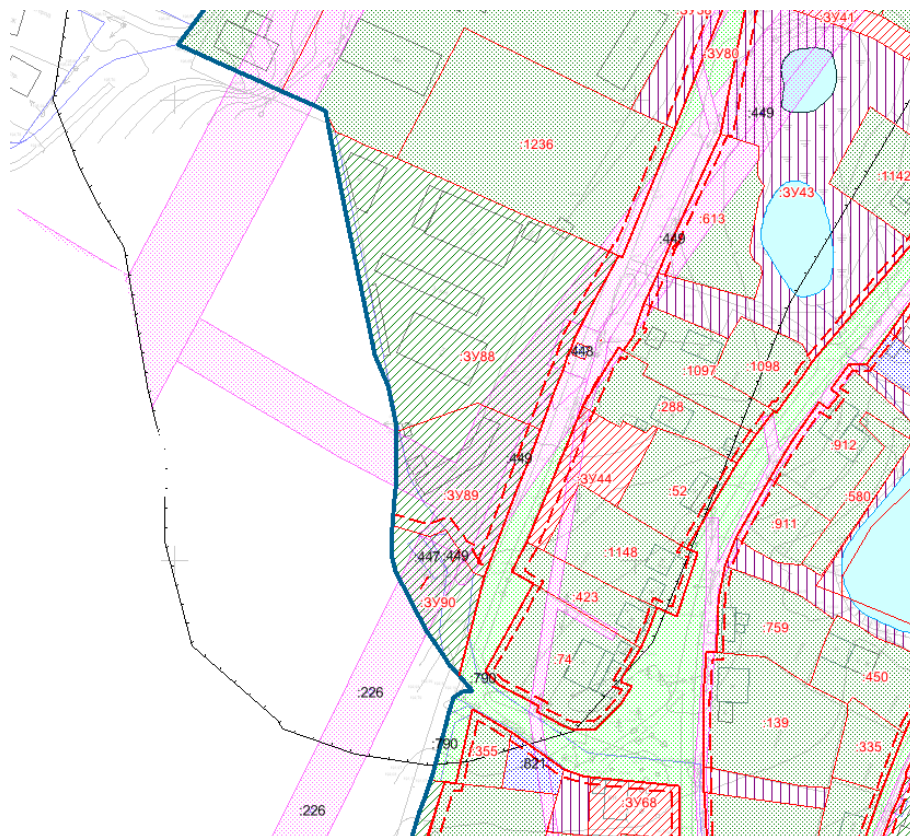
Фрагмент 1 Чертеж планировки территории д. Залесная



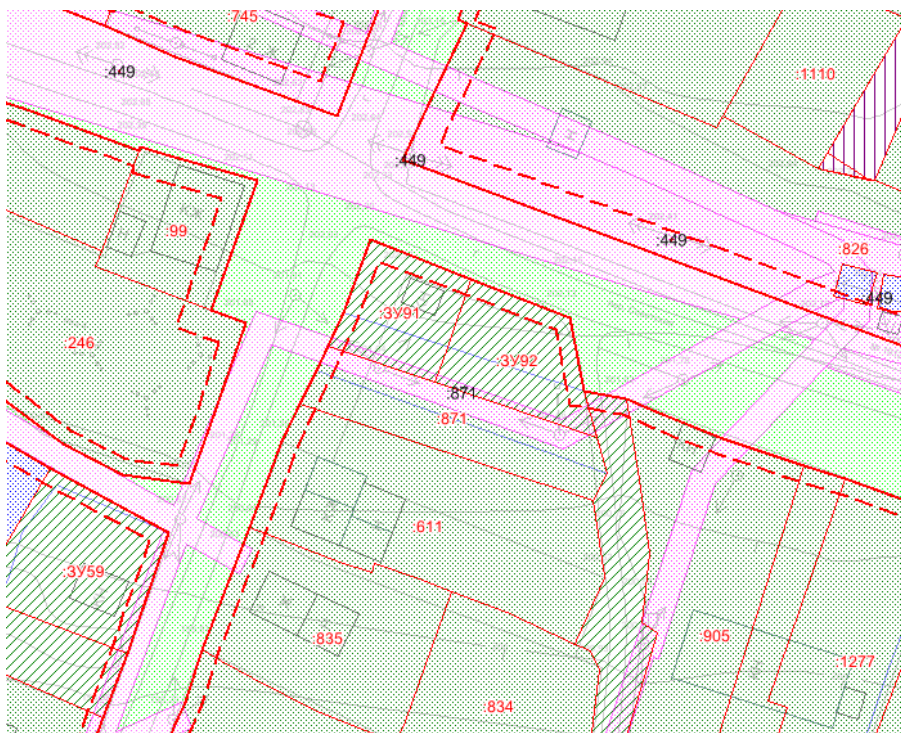
Фрагмент 2 Чертеж планировки территории д. Залесная



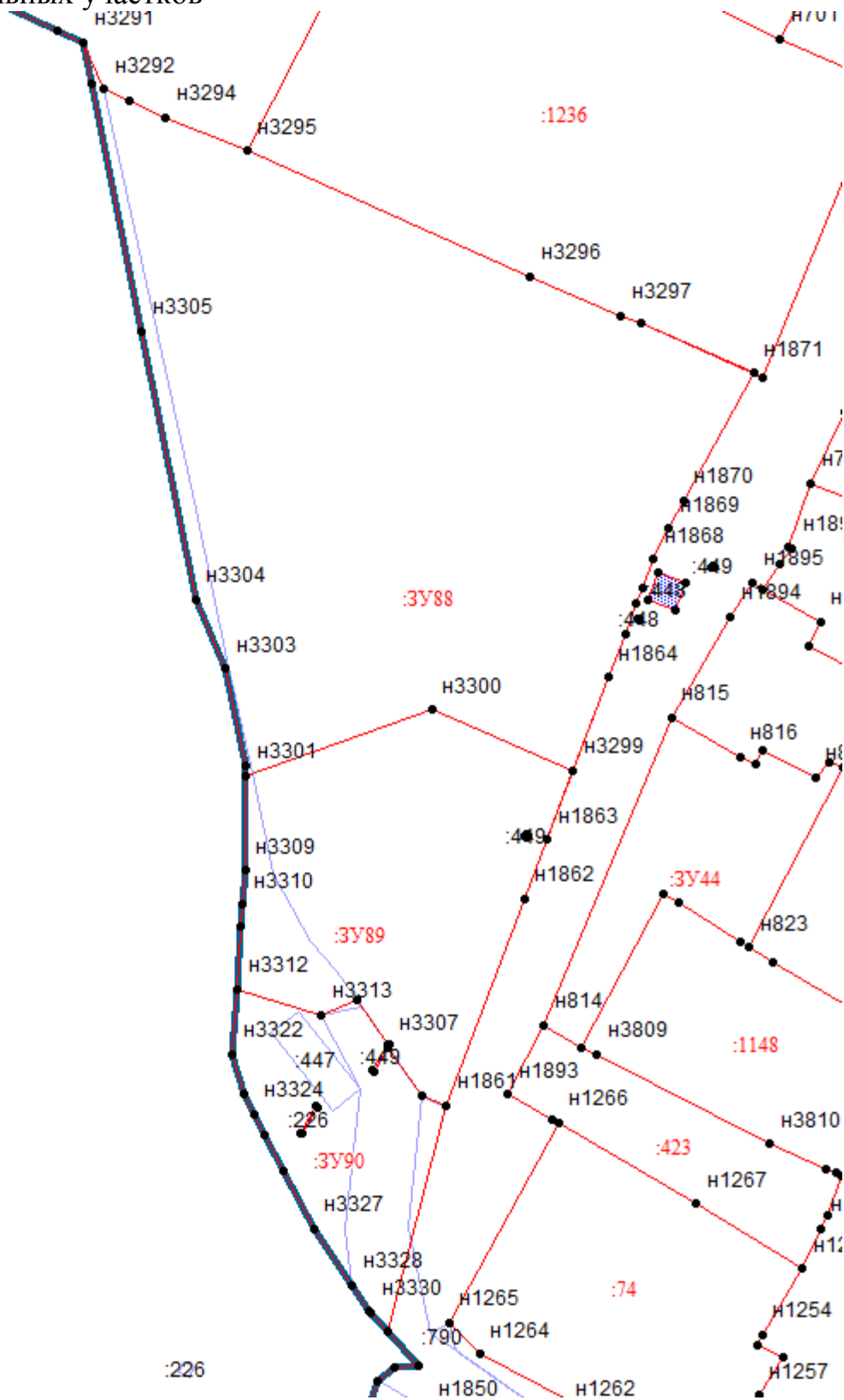
Проект межевания территории
Фрагмент 1 Чертёж межевания территории. Общий чертёж



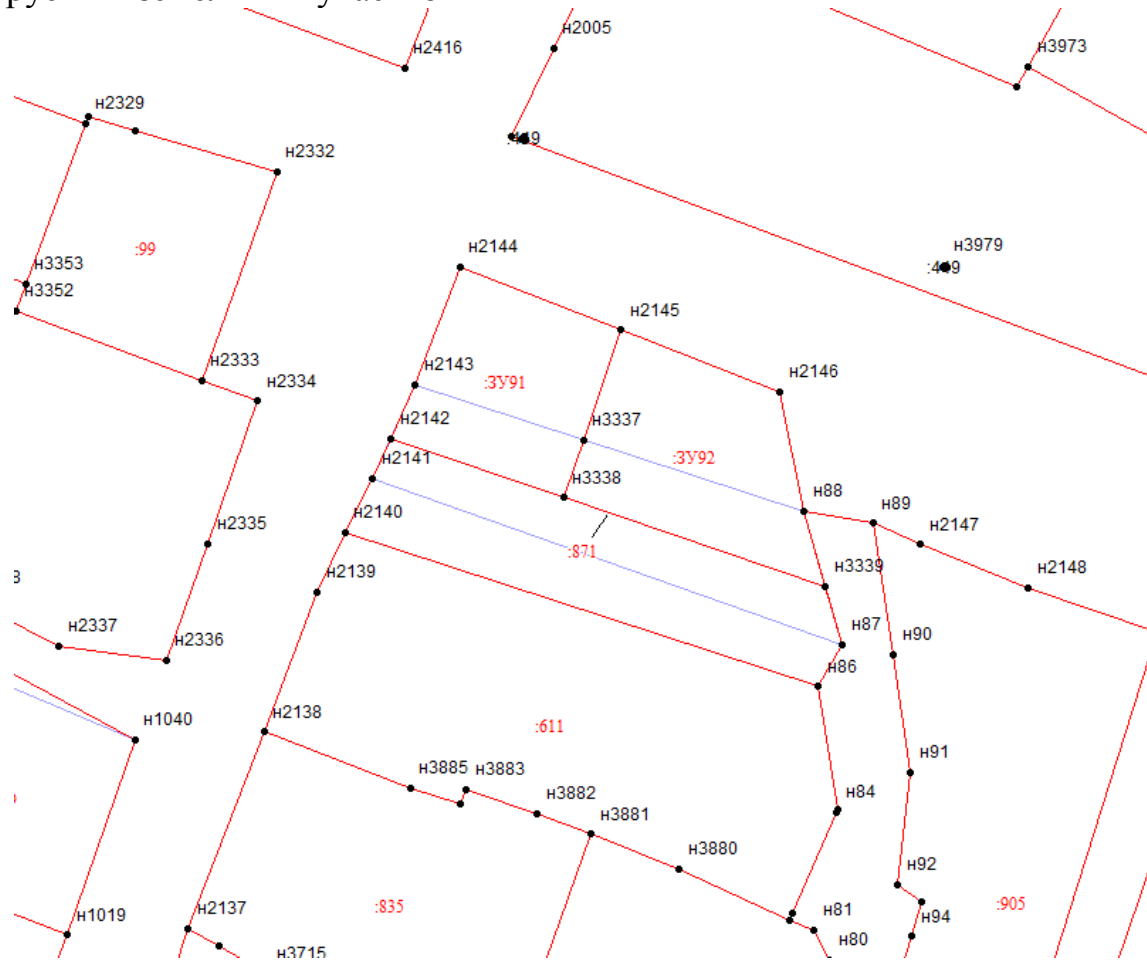
Фрагмент 2 Чертёж межевания территории. Общий чертёж



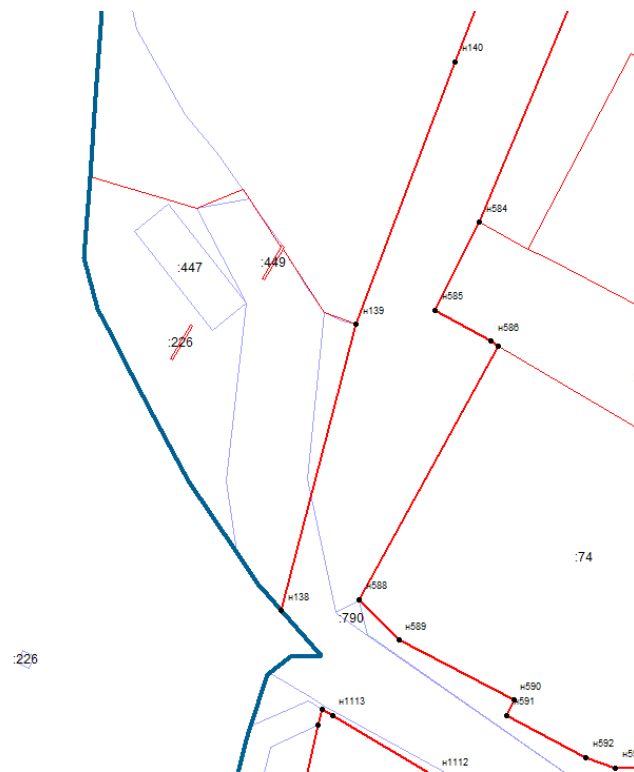
Фрагмент 1 Чертёж межевания территории. Схема поворотных точек формируемых земельных участков



Фрагмент 2 Чертёж межевания территории. Схема поворотных точек формируемых земельных участков



Фрагмент 1 Разбивочный чертеж красных линий



Фрагмент 2 Разбивочный чертеж красных линий

