

ГЕНЕРАЛЬНЫЙ ПЛАН ДОБРЯНСКОГО ГОРОДСКОГО ОКРУГА ПЕРМСКОГО КРАЯ

ФРАГМЕНТ КАРТЫ ПЛАНИРУЕМОГО РАЗМЕЩЕНИЯ ОБЪЕКТОВ МЕСТНОГО ЗНАЧЕНИЯ ГОРОДСКОГО ОКРУГА М 1:5 000

ДОБРЯНСКИЙ ГОРОДСКОЙ ОКРУГ

д. Нижнее Красное

Камское вдхр.

п. Красное

д. Крутиково

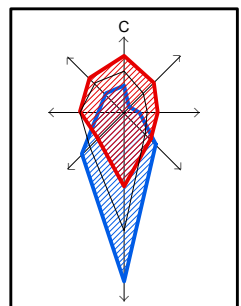
д. Поморцево

ул. Набережная

ул. Л. Набережная

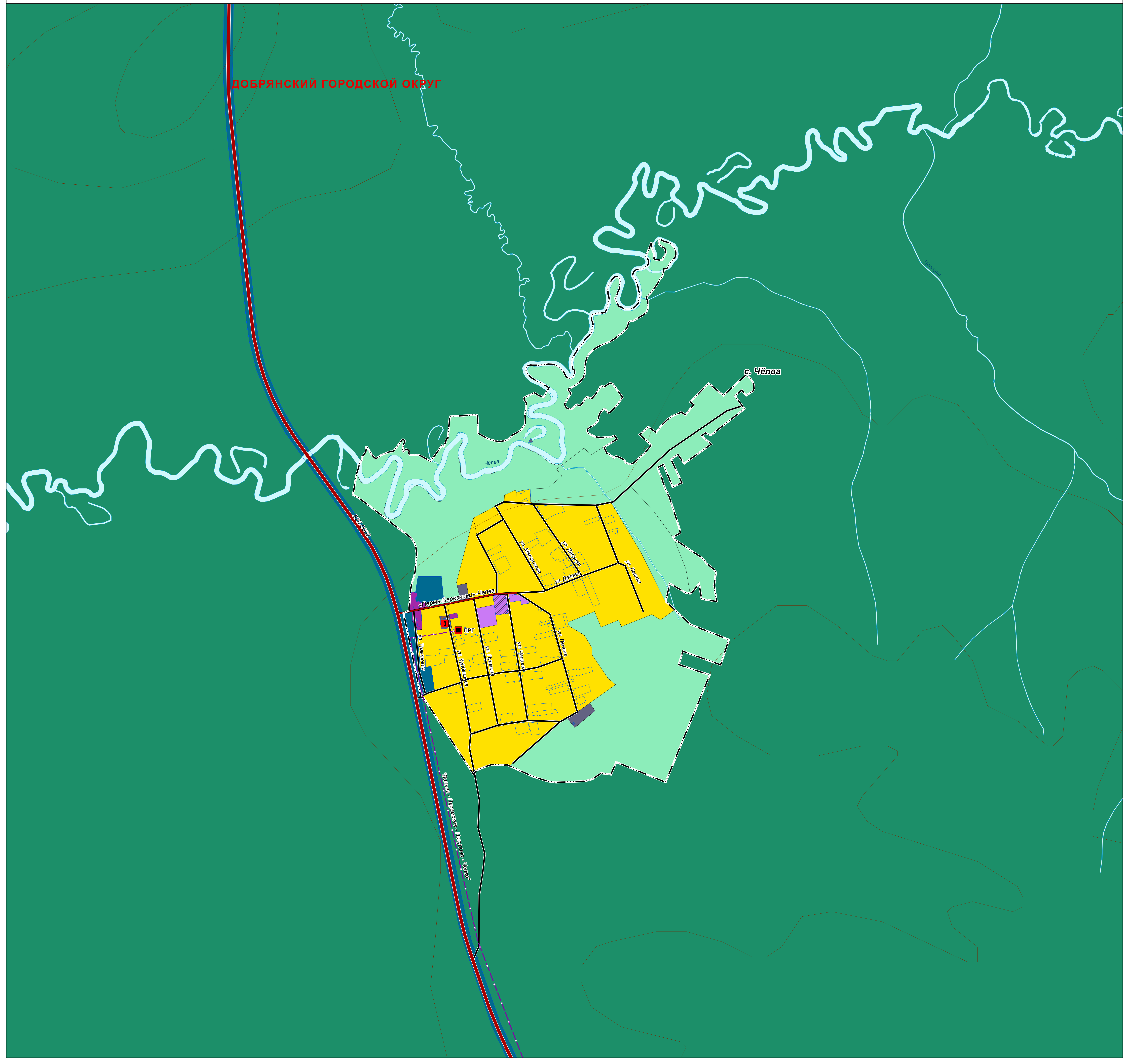
ул. Давыдова

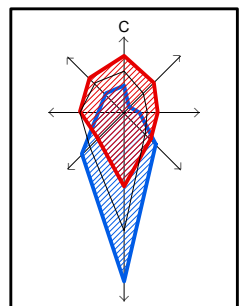




ГЕНЕРАЛЬНЫЙ ПЛАН ДОБРЯНСКОГО ГОРОДСКОГО ОКРУГА ПЕРМСКОГО КРАЯ

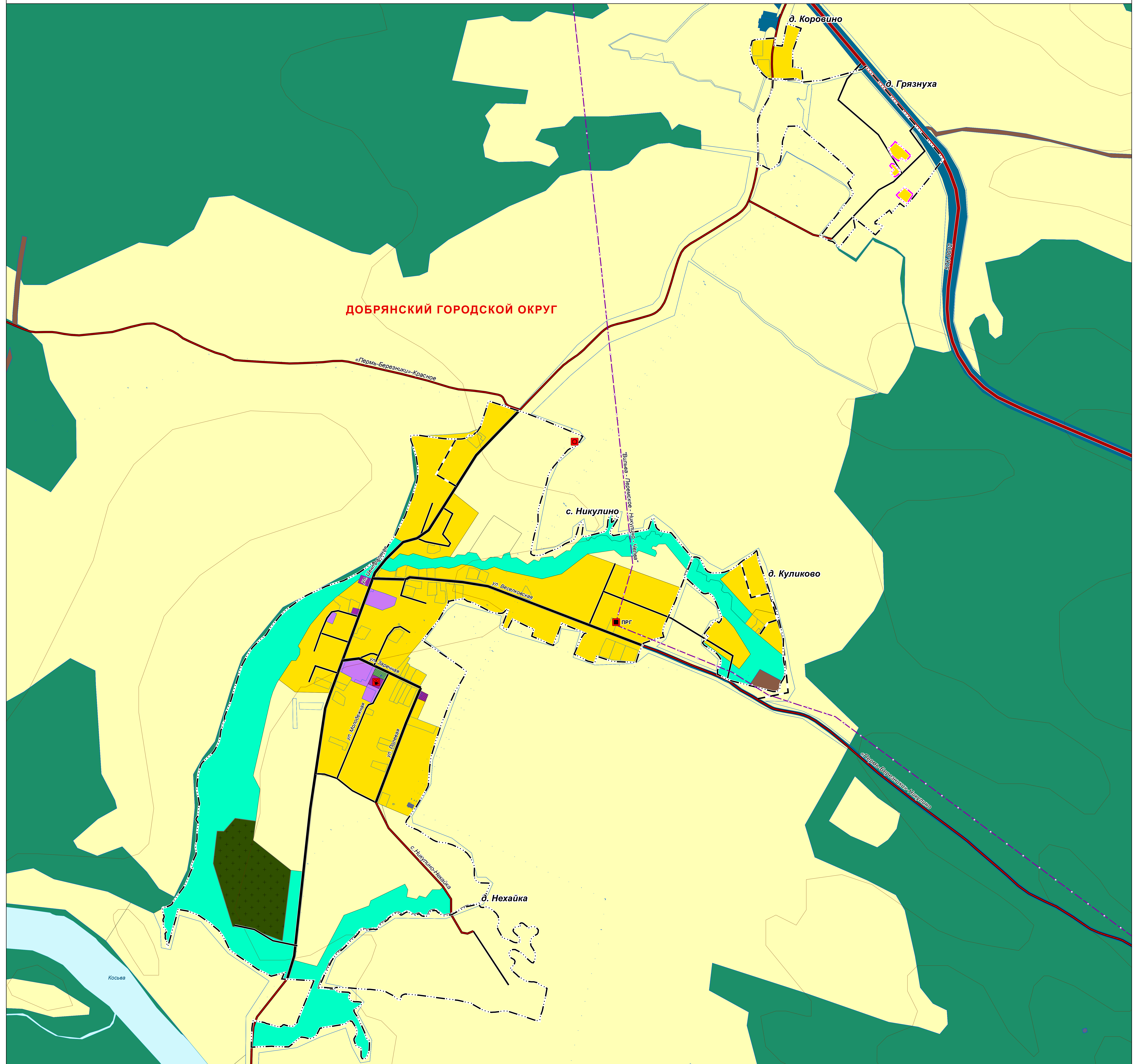
ФРАГМЕНТ КАРТЫ ПЛАНИРУЕМОГО РАЗМЕЩЕНИЯ ОБЪЕКТОВ МЕСТНОГО ЗНАЧЕНИЯ ГОРОДСКОГО ОКРУГА М 1:5 000

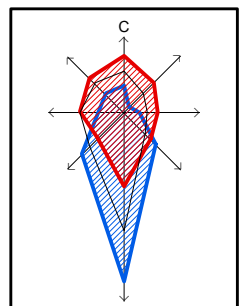




ГЕНЕРАЛЬНЫЙ ПЛАН ДОБРЯНСКОГО ГОРОДСКОГО ОКРУГА ПЕРМСКОГО КРАЯ

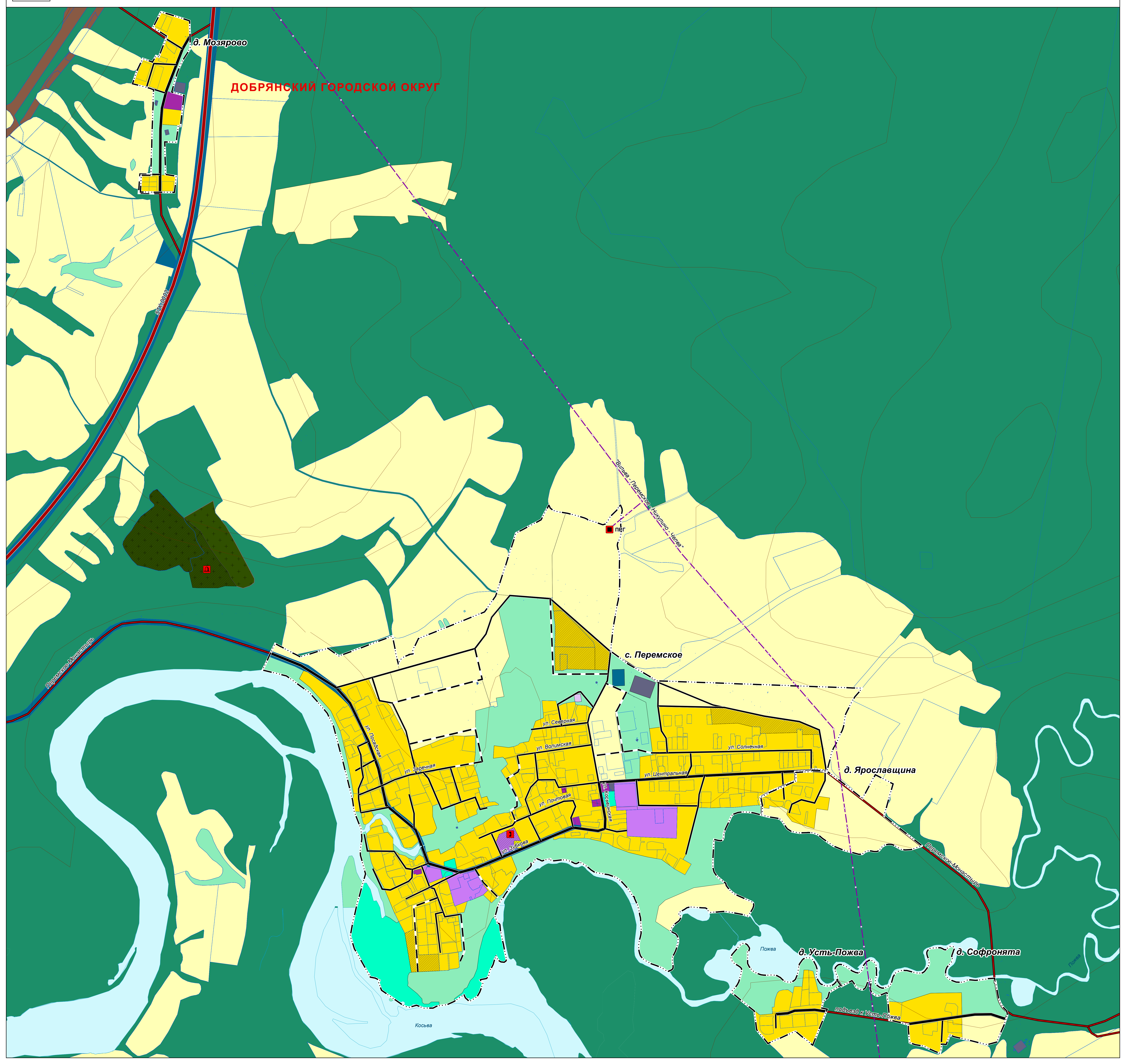
ФРАГМЕНТ КАРТЫ ПЛАНИРУЕМОГО РАЗМЕЩЕНИЯ ОБЪЕКТОВ МЕСТНОГО ЗНАЧЕНИЯ ГОРОДСКОГО ОКРУГА М 1:5 000

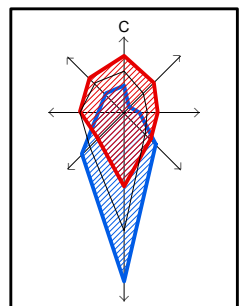




ГЕНЕРАЛЬНЫЙ ПЛАН ДОБРЯНСКОГО ГОРОДСКОГО ОКРУГА ПЕРМСКОГО КРАЯ

ФРАГМЕНТ КАРТЫ ПЛАНИРУЕМОГО РАЗМЕЩЕНИЯ ОБЪЕКТОВ МЕСТНОГО ЗНАЧЕНИЯ ГОРОДСКОГО ОКРУГА М 1:5 000

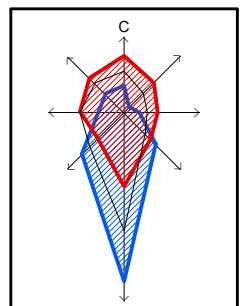




ГЕНЕРАЛЬНЫЙ ПЛАН ДОБРЯНСКОГО ГОРОДСКОГО ОКРУГА ПЕРМСКОГО КРАЯ

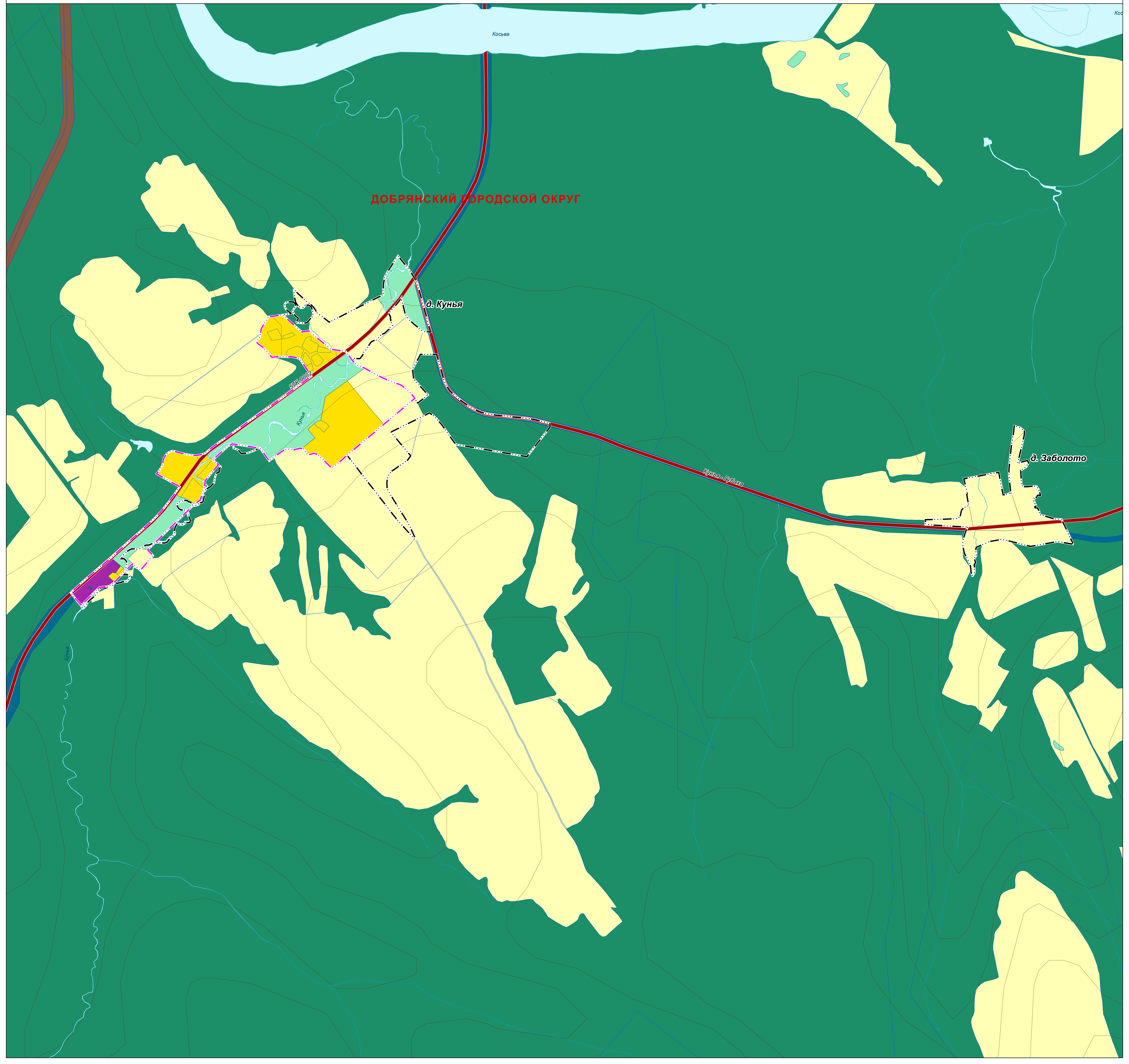
ФРАГМЕНТ КАРТЫ ПЛАНИРУЕМОГО РАЗМЕЩЕНИЯ ОБЪЕКТОВ МЕСТНОГО ЗНАЧЕНИЯ ГОРОДСКОГО ОКРУГА М 1:5 000

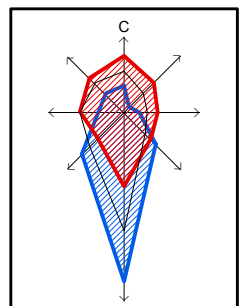




ГЕНЕРАЛЬНЫЙ ПЛАН ДОБРЯНСКОГО ГОРОДСКОГО ОКРУГА ПЕРМСКОГО КРАЯ

ФРАГМЕНТ КАРТЫ ПЛАНИРУЕМОГО РАЗМЕЩЕНИЯ ОБЪЕКТОВ МЕСТНОГО ЗНАЧЕНИЯ ГОРОДСКОГО ОКРУГА М 1:5 000

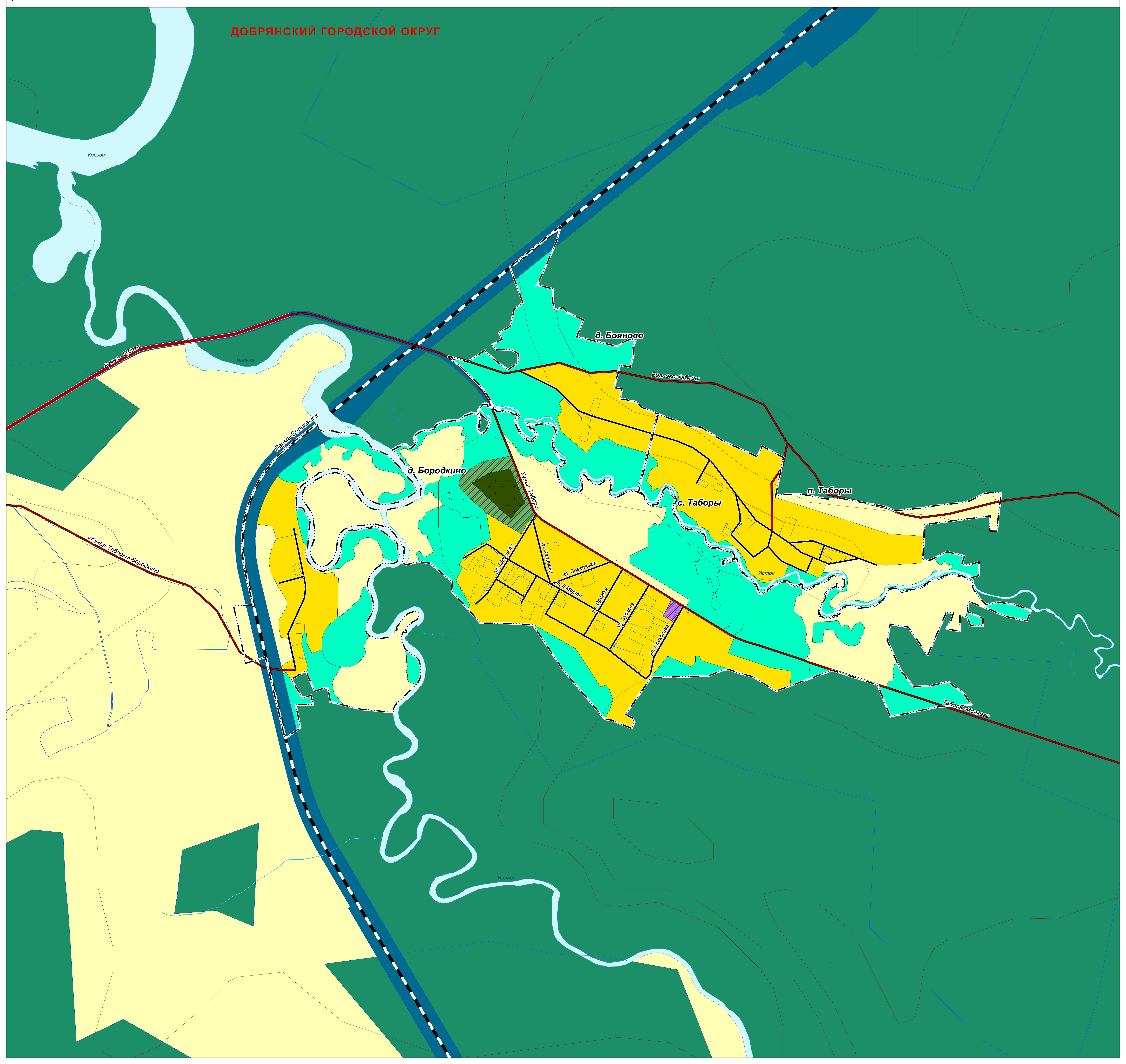


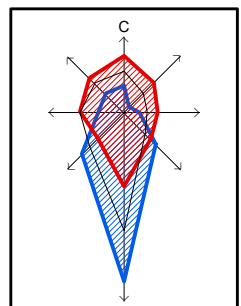


ГЕНЕРАЛЬНЫЙ ПЛАН ДОБРЯНСКОГО ГОРОДСКОГО ОКРУГА ПЕРМСКОГО КРАЯ

ФРАГМЕНТ КАРТЫ ПЛАНИРУЕМОГО РАЗМЕЩЕНИЯ ОБЪЕКТОВ МЕСТНОГО ЗНАЧЕНИЯ ГОРОДСКОГО ОКРУГА М 1:5 000

ДОБРЯНСКИЙ ГОРОДСКОЙ ОКРУГ

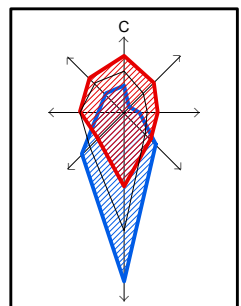




ГЕНЕРАЛЬНЫЙ ПЛАН ДОБРЯНСКОГО ГОРОДСКОГО ОКРУГА ПЕРМСКОГО КРАЯ

ФРАГМЕНТ КАРТЫ ПЛАНИРУЕМОГО РАЗМЕЩЕНИЯ ОБЪЕКТОВ МЕСТНОГО ЗНАЧЕНИЯ ГОРОДСКОГО ОКРУГА М 1:5 000

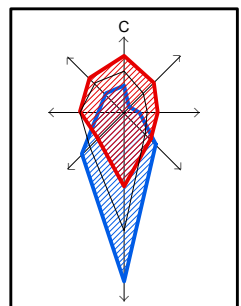




ГЕНЕРАЛЬНЫЙ ПЛАН ДОБРЯНСКОГО ГОРОДСКОГО ОКРУГА ПЕРМСКОГО КРАЯ

ФРАГМЕНТ КАРТЫ ПЛАНИРУЕМОГО РАЗМЕЩЕНИЯ ОБЪЕКТОВ МЕСТНОГО ЗНАЧЕНИЯ ГОРОДСКОГО ОКРУГА М 1:5 000





ГЕНЕРАЛЬНЫЙ ПЛАН ДОБРЯНСКОГО ГОРОДСКОГО ОКРУГА ПЕРМСКОГО КРАЯ

ФРАГМЕНТ КАРТЫ ПЛАНИРУЕМОГО РАЗМЕЩЕНИЯ ОБЪЕКТОВ МЕСТНОГО ЗНАЧЕНИЯ ГОРОДСКОГО ОКРУГА М 1:5 000

ДОБРЯНСКИЙ ГОРОДСКОЙ ОКРУГ

Камское едхр.

п. Нижний Лух

ул. Прикамская

ул. Коммунистическая

ул. Лесная

ул. Советская

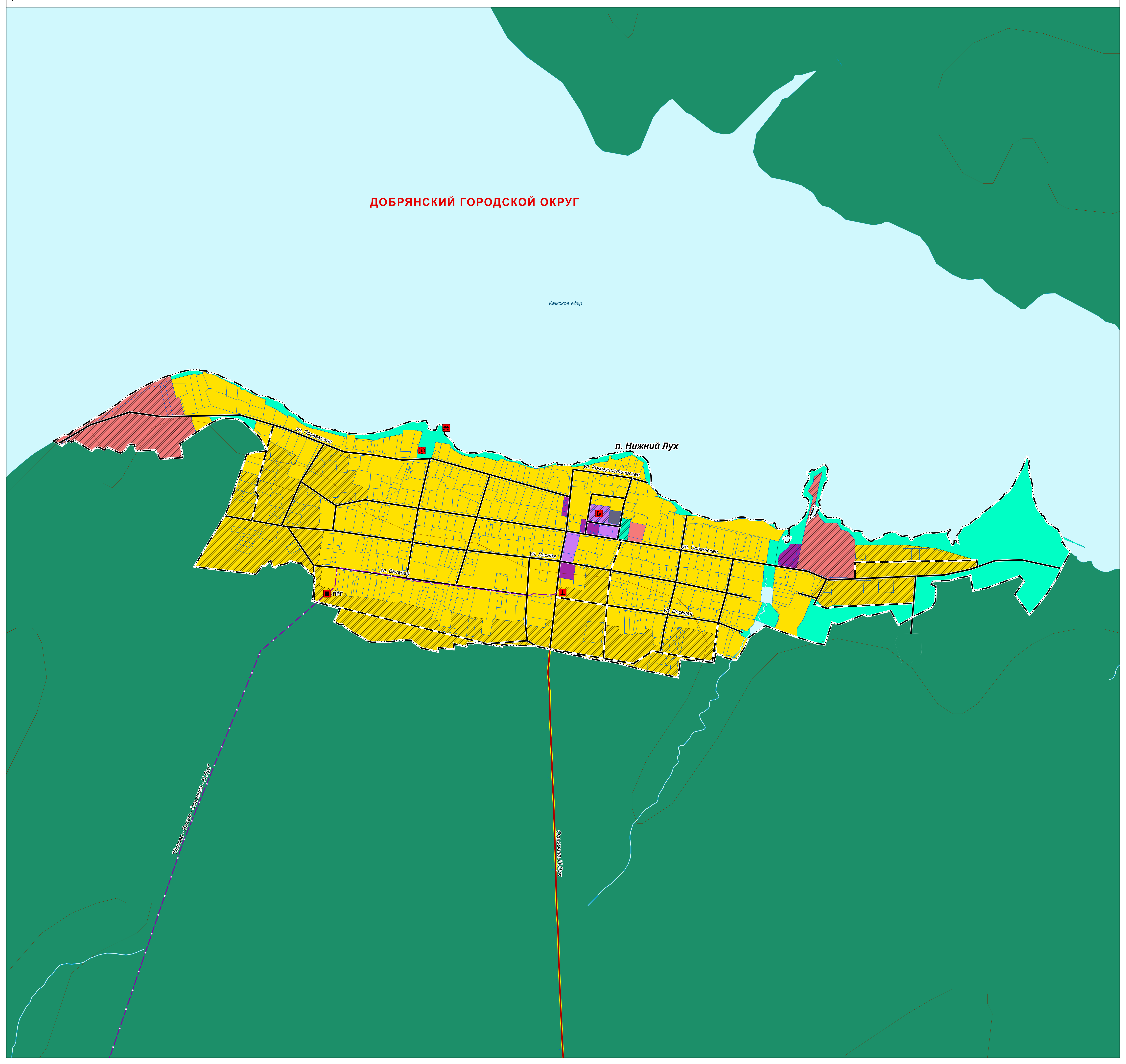
ул. Веселая

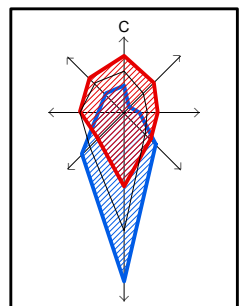
ул. Веселая

ПРГ

Путь от Восточной окраины к п. Лух

Ольжаницкий

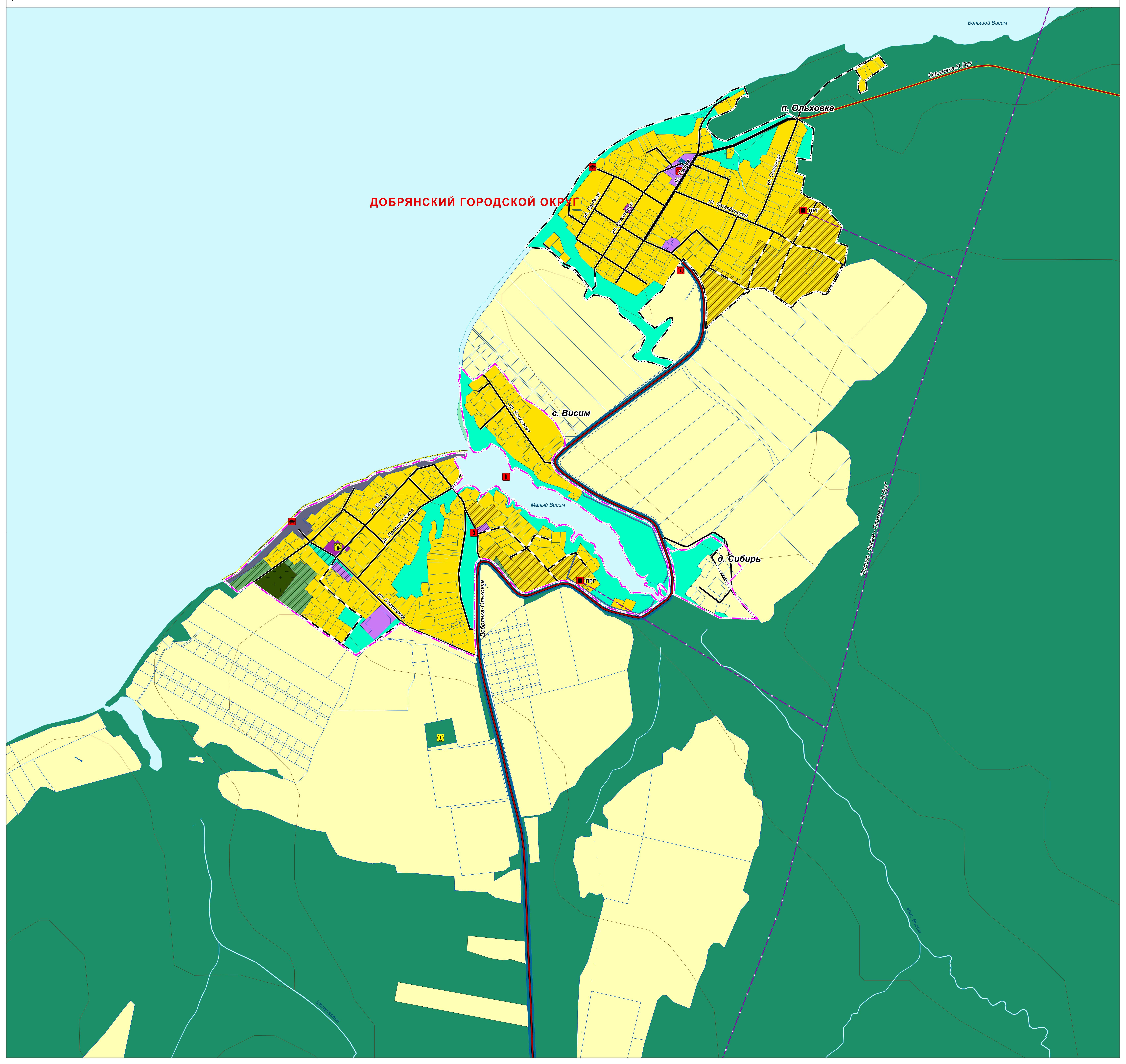


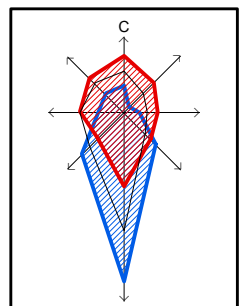


ГЕНЕРАЛЬНЫЙ ПЛАН ДОБРЯНСКОГО ГОРОДСКОГО ОКРУГА ПЕРМСКОГО КРАЯ

ФРАГМЕНТ КАРТЫ ПЛАНИРУЕМОГО РАЗМЕЩЕНИЯ ОБЪЕКТОВ МЕСТНОГО ЗНАЧЕНИЯ ГОРОДСКОГО ОКРУГА М 1:5 000

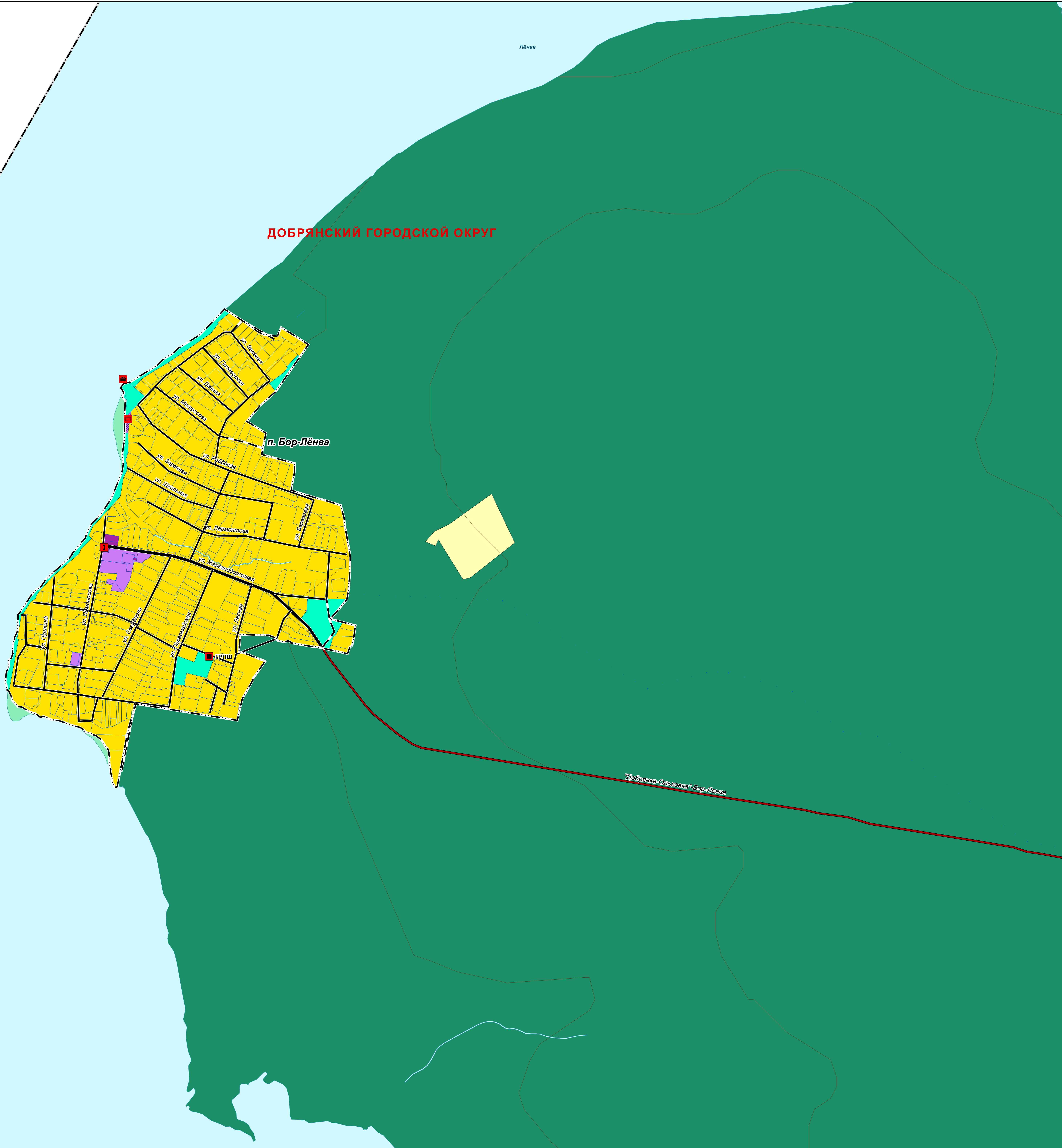
ДОБРЯНСКИЙ ГОРОДСКОЙ ОКРУГ

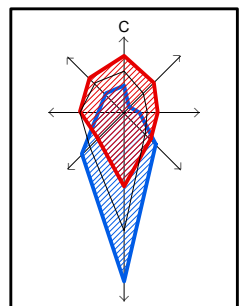




ГЕНЕРАЛЬНЫЙ ПЛАН ДОБРЯНСКОГО ГОРОДСКОГО ОКРУГА ПЕРМСКОГО КРАЯ

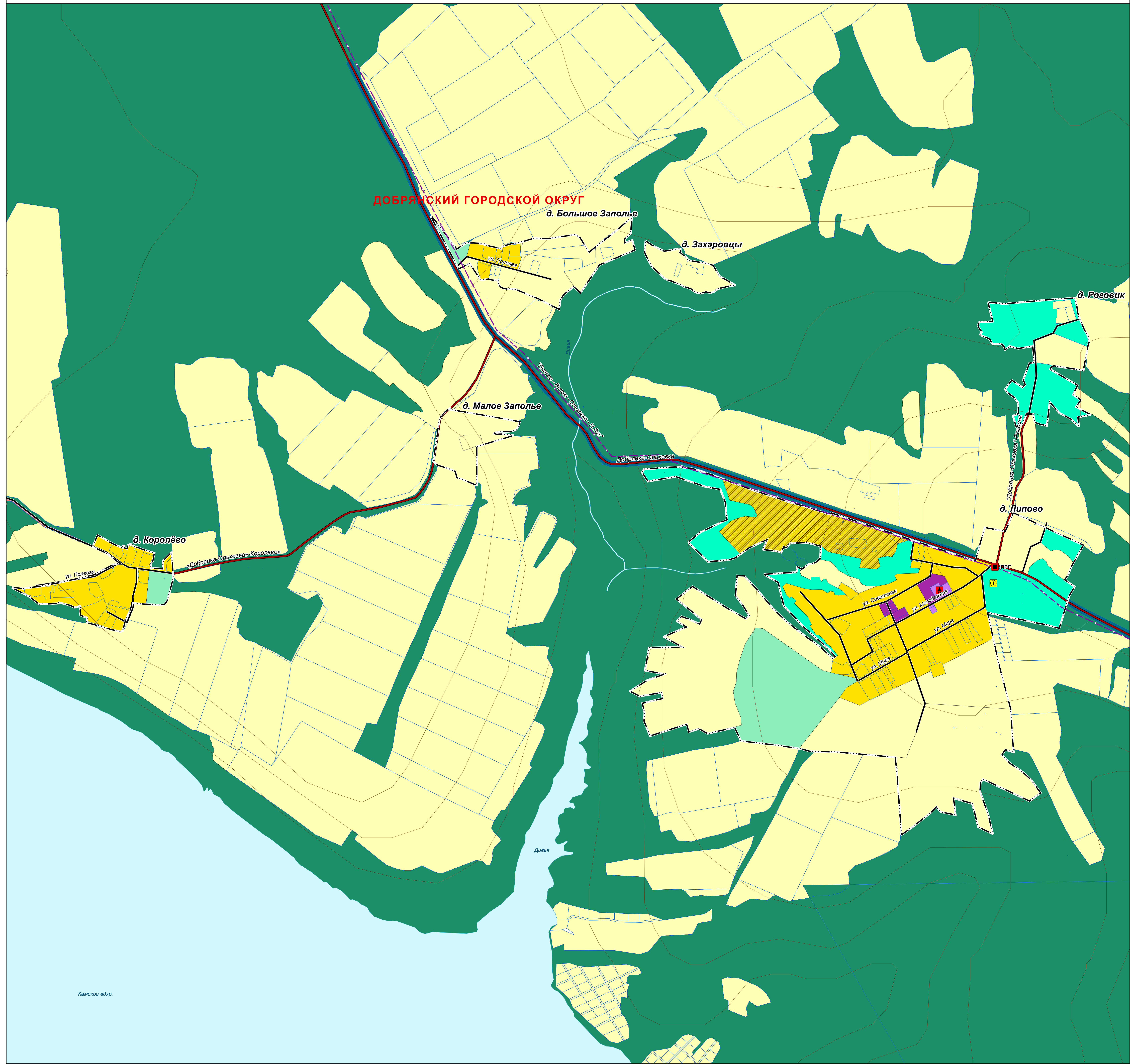
ФРАГМЕНТ КАРТЫ ПЛАНИРУЕМОГО РАЗМЕЩЕНИЯ ОБЪЕКТОВ МЕСТНОГО ЗНАЧЕНИЯ ГОРОДСКОГО ОКРУГА М 1:5 000

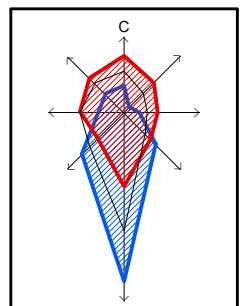




ГЕНЕРАЛЬНЫЙ ПЛАН ДОБРЯНСКОГО ГОРОДСКОГО ОКРУГА ПЕРМСКОГО КРАЯ

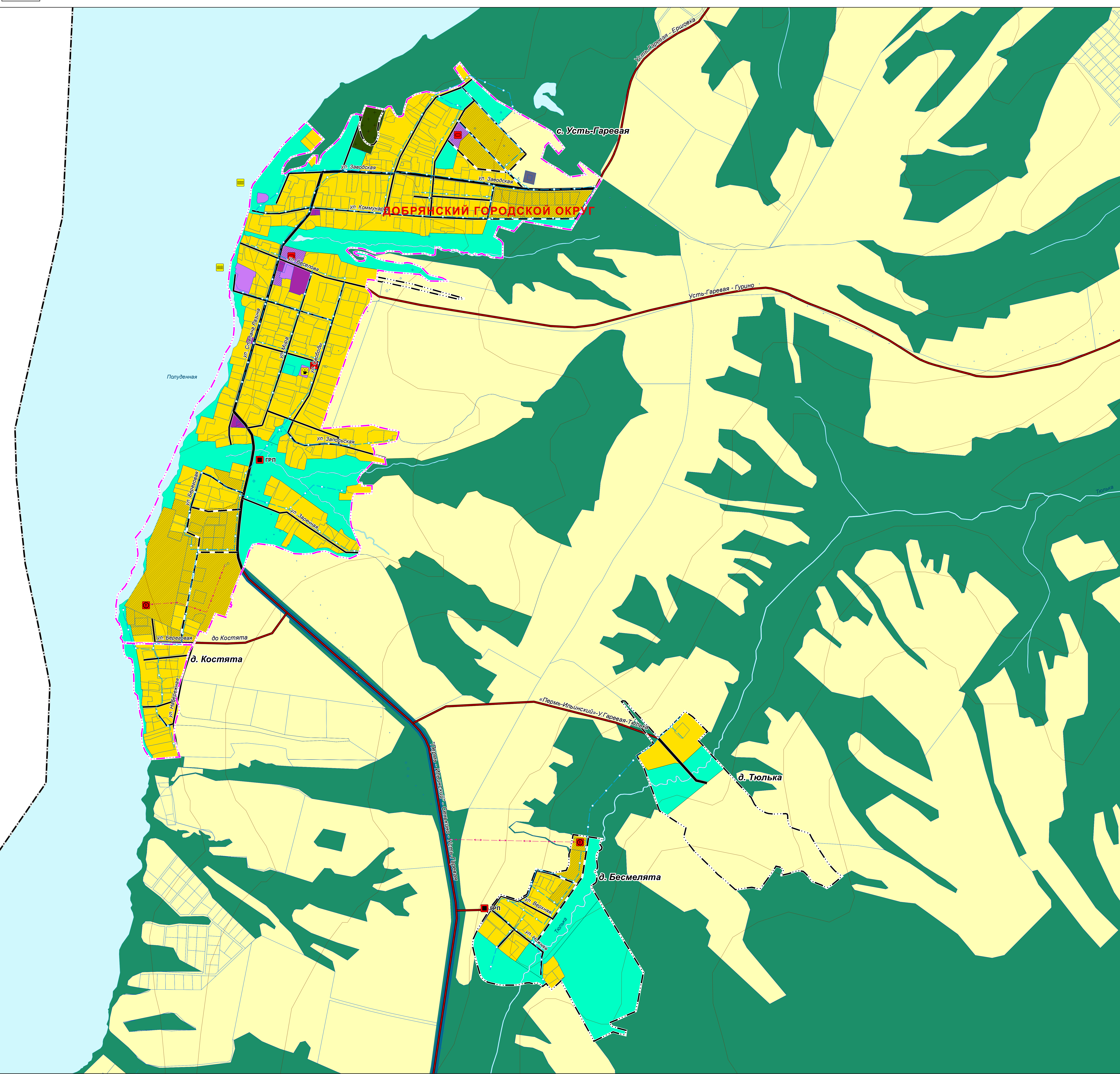
ФРАГМЕНТ КАРТЫ ПЛАНИРУЕМОГО РАЗМЕЩЕНИЯ ОБЪЕКТОВ МЕСТНОГО ЗНАЧЕНИЯ ГОРОДСКОГО ОКРУГА М 1:5 000

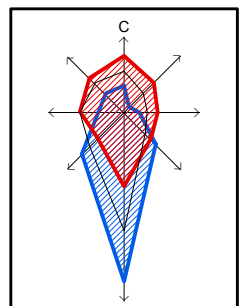




ГЕНЕРАЛЬНЫЙ ПЛАН ДОБРЯНСКОГО ГОРОДСКОГО ОКРУГА ПЕРМСКОГО КРАЯ

ФРАГМЕНТ КАРТЫ ПЛАНИРУЕМОГО РАЗМЕЩЕНИЯ ОБЪЕКТОВ МЕСТНОГО ЗНАЧЕНИЯ ГОРОДСКОГО ОКРУГА М 1:5 000

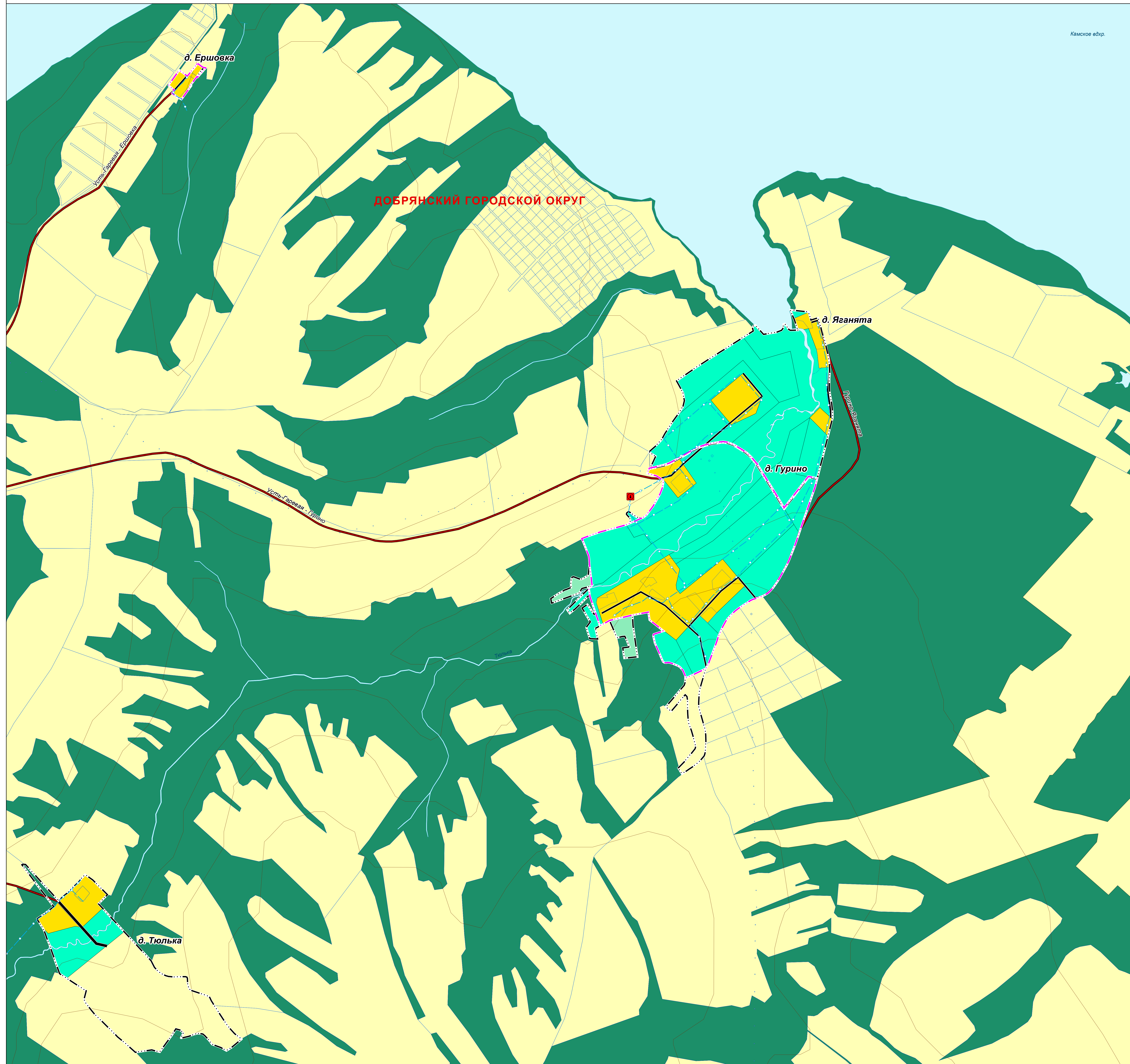


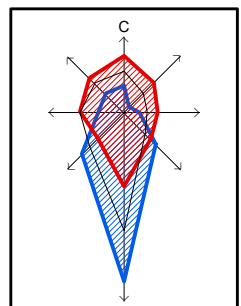


ГЕНЕРАЛЬНЫЙ ПЛАН ДОБРЯНСКОГО ГОРОДСКОГО ОКРУГА ПЕРМСКОГО КРАЯ

ФРАГМЕНТ КАРТЫ ПЛАНИРУЕМОГО РАЗМЕЩЕНИЯ ОБЪЕКТОВ МЕСТНОГО ЗНАЧЕНИЯ ГОРОДСКОГО ОКРУГА М 1:5 000

Камское вдр.

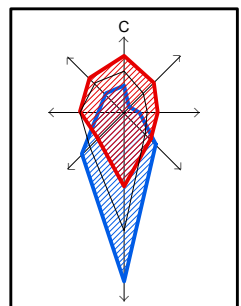




ГЕНЕРАЛЬНЫЙ ПЛАН ДОБРЯНСКОГО ГОРОДСКОГО ОКРУГА ПЕРМСКОГО КРАЯ

ФРАГМЕНТ КАРТЫ ПЛАНИРУЕМОГО РАЗМЕЩЕНИЯ ОБЪЕКТОВ МЕСТНОГО ЗНАЧЕНИЯ ГОРОДСКОГО ОКРУГА М 1:5 000





ГЕНЕРАЛЬНЫЙ ПЛАН ДОБРЯНСКОГО ГОРОДСКОГО ОКРУГА ПЕРМСКОГО КРАЯ

ФРАГМЕНТ КАРТЫ ПЛАНИРУЕМОГО РАЗМЕЩЕНИЯ ОБЪЕКТОВ МЕСТНОГО ЗНАЧЕНИЯ ГОРОДСКОГО ОКРУГА М 1:5 000

ДОБРЯНСКИЙ ГОРОДСКОЙ ОКРУГ

д. Патраки

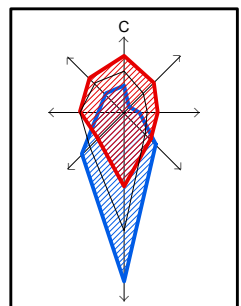
"Пермь - Ильинский" - Сенькино - Усть-Гаревая

"Пермь - Ильинский" - Сенькино - Усть-Гаревая

ул. Дорожная

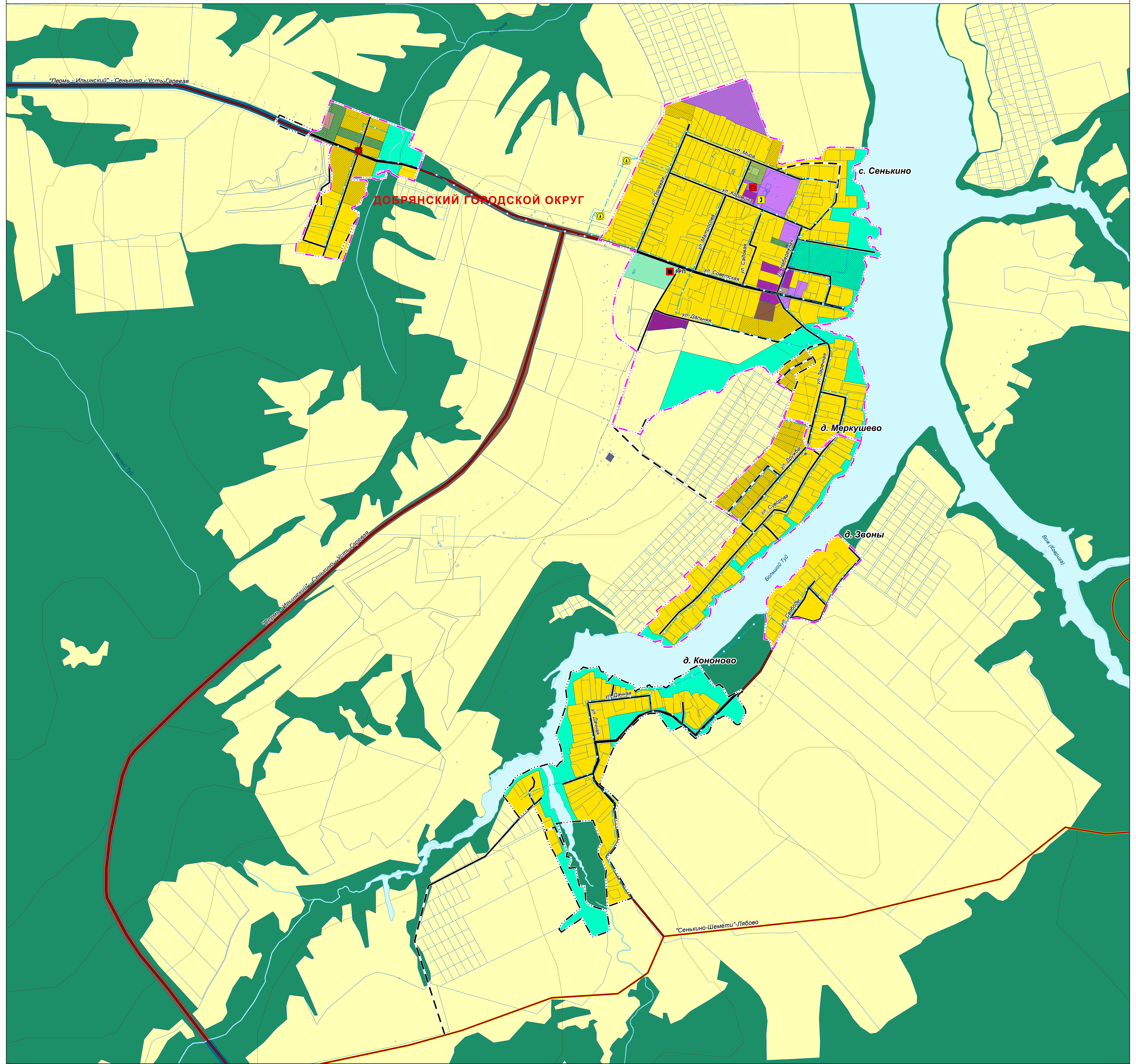
ГРП

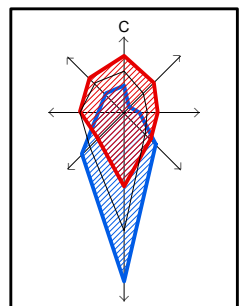
Масштаб 1:5 000



ГЕНЕРАЛЬНЫЙ ПЛАН ДОБРЯНСКОГО ГОРОДСКОГО ОКРУГА ПЕРМСКОГО КРАЯ

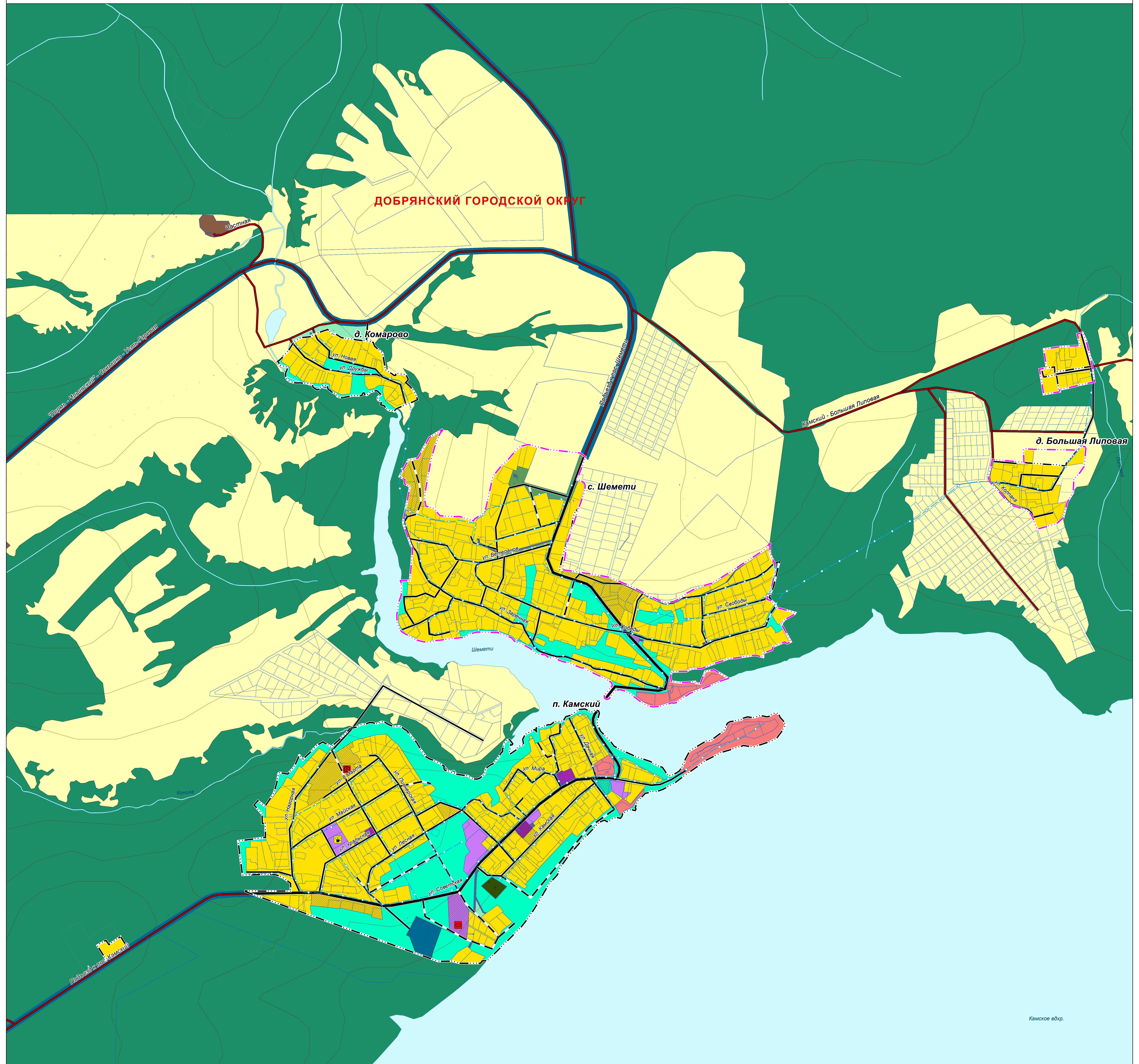
ФРАГМЕНТ КАРТЫ ПЛАНИРУЕМОГО РАЗМЕЩЕНИЯ ОБЪЕКТОВ МЕСТНОГО ЗНАЧЕНИЯ ГОРОДСКОГО ОКРУГА М 1:5 000

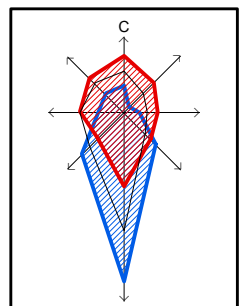




ГЕНЕРАЛЬНЫЙ ПЛАН ДОБРЯНСКОГО ГОРОДСКОГО ОКРУГА ПЕРМСКОГО КРАЯ

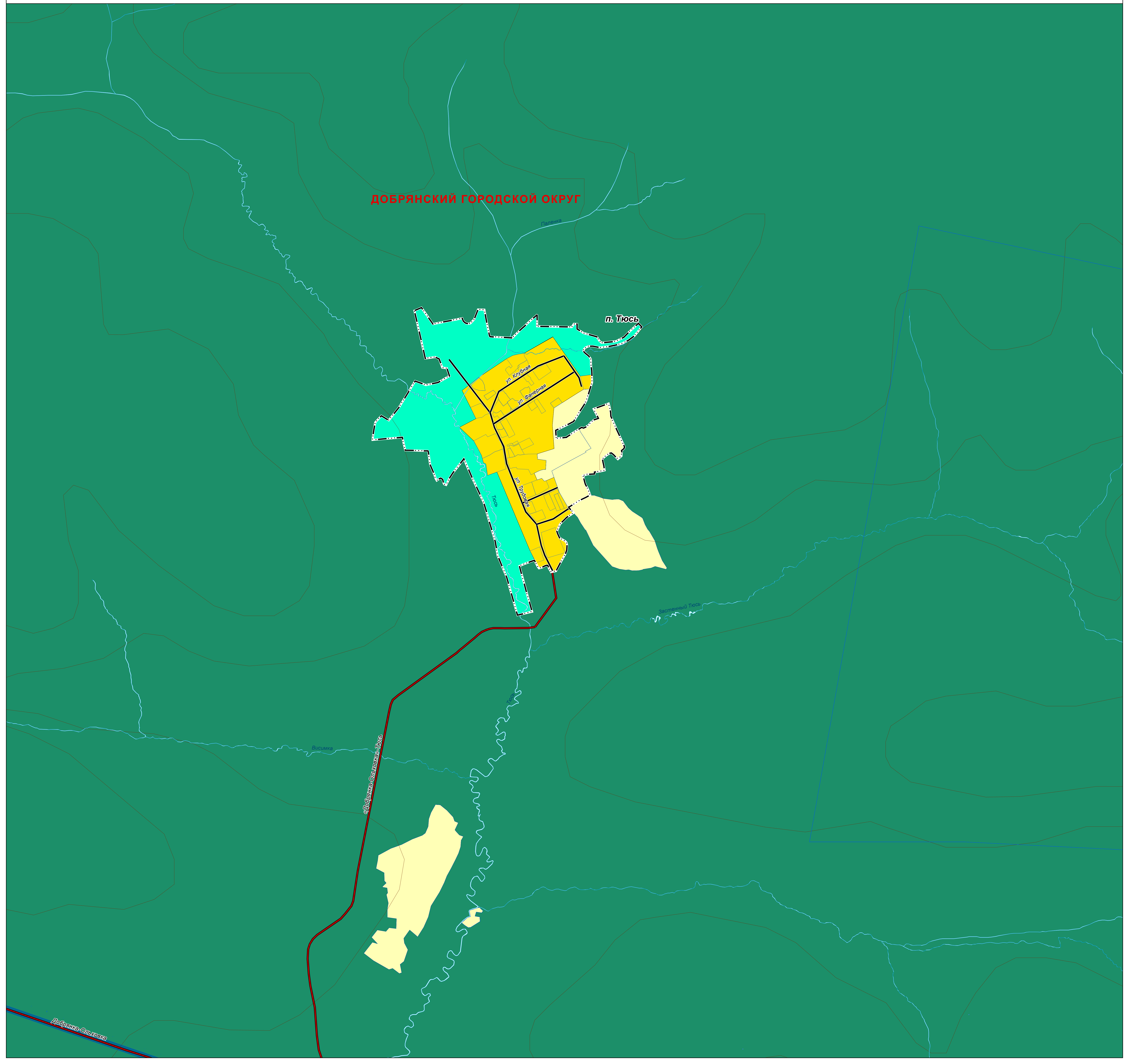
ФРАГМЕНТ КАРТЫ ПЛАНИРУЕМОГО РАЗМЕЩЕНИЯ ОБЪЕКТОВ МЕСТНОГО ЗНАЧЕНИЯ ГОРОДСКОГО ОКРУГА М 1:5 000

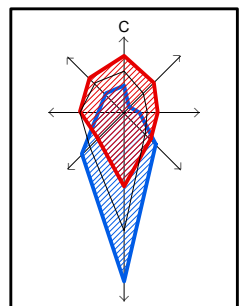




ГЕНЕРАЛЬНЫЙ ПЛАН ДОБРЯНСКОГО ГОРОДСКОГО ОКРУГА ПЕРМСКОГО КРАЯ

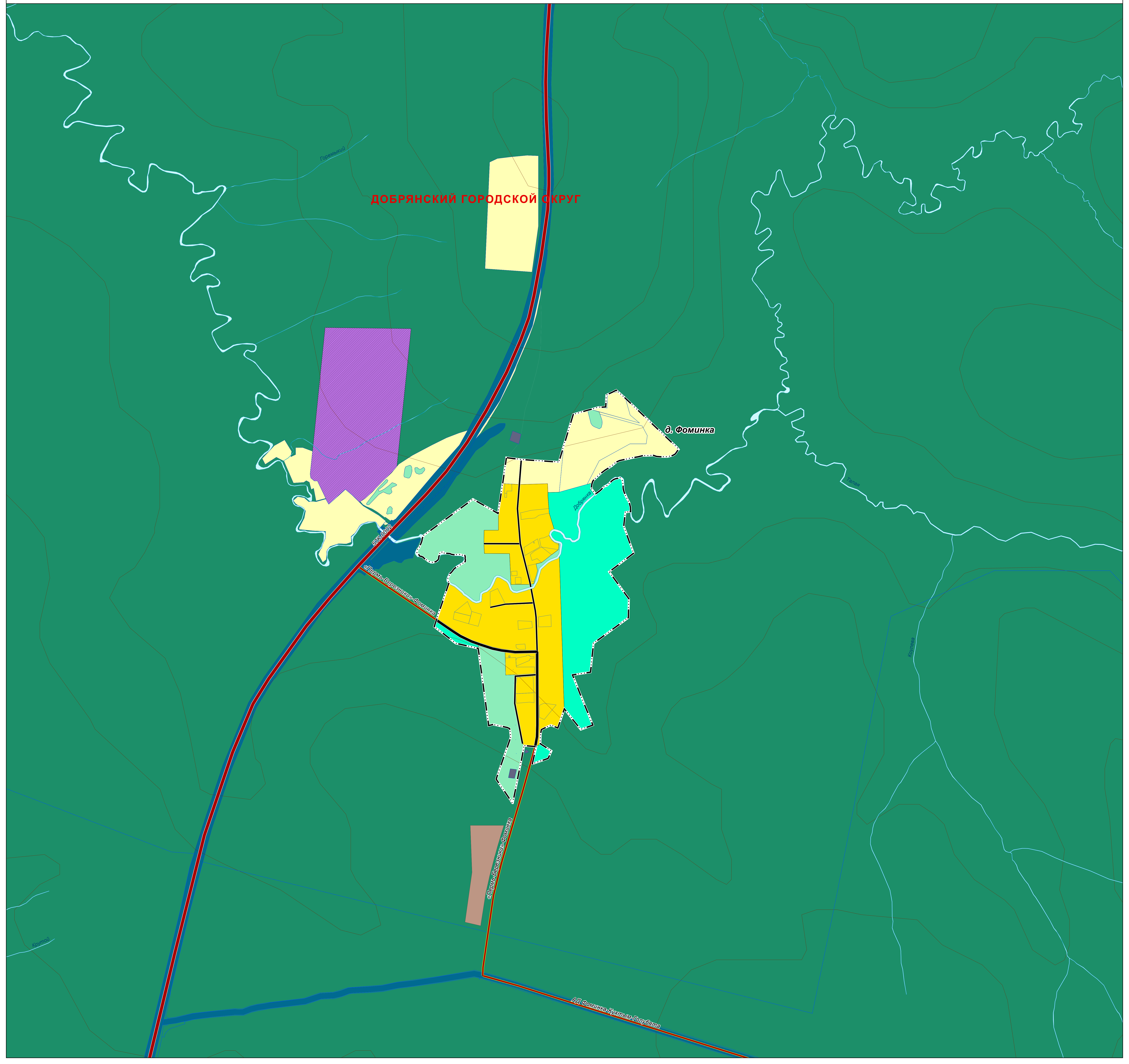
ФРАГМЕНТ КАРТЫ ПЛАНИРУЕМОГО РАЗМЕЩЕНИЯ ОБЪЕКТОВ МЕСТНОГО ЗНАЧЕНИЯ ГОРОДСКОГО ОКРУГА М 1:5 000

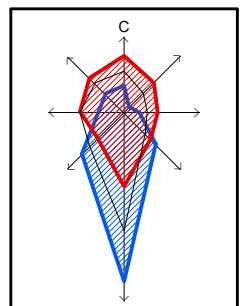




ГЕНЕРАЛЬНЫЙ ПЛАН ДОБРЯНСКОГО ГОРОДСКОГО ОКРУГА ПЕРМСКОГО КРАЯ

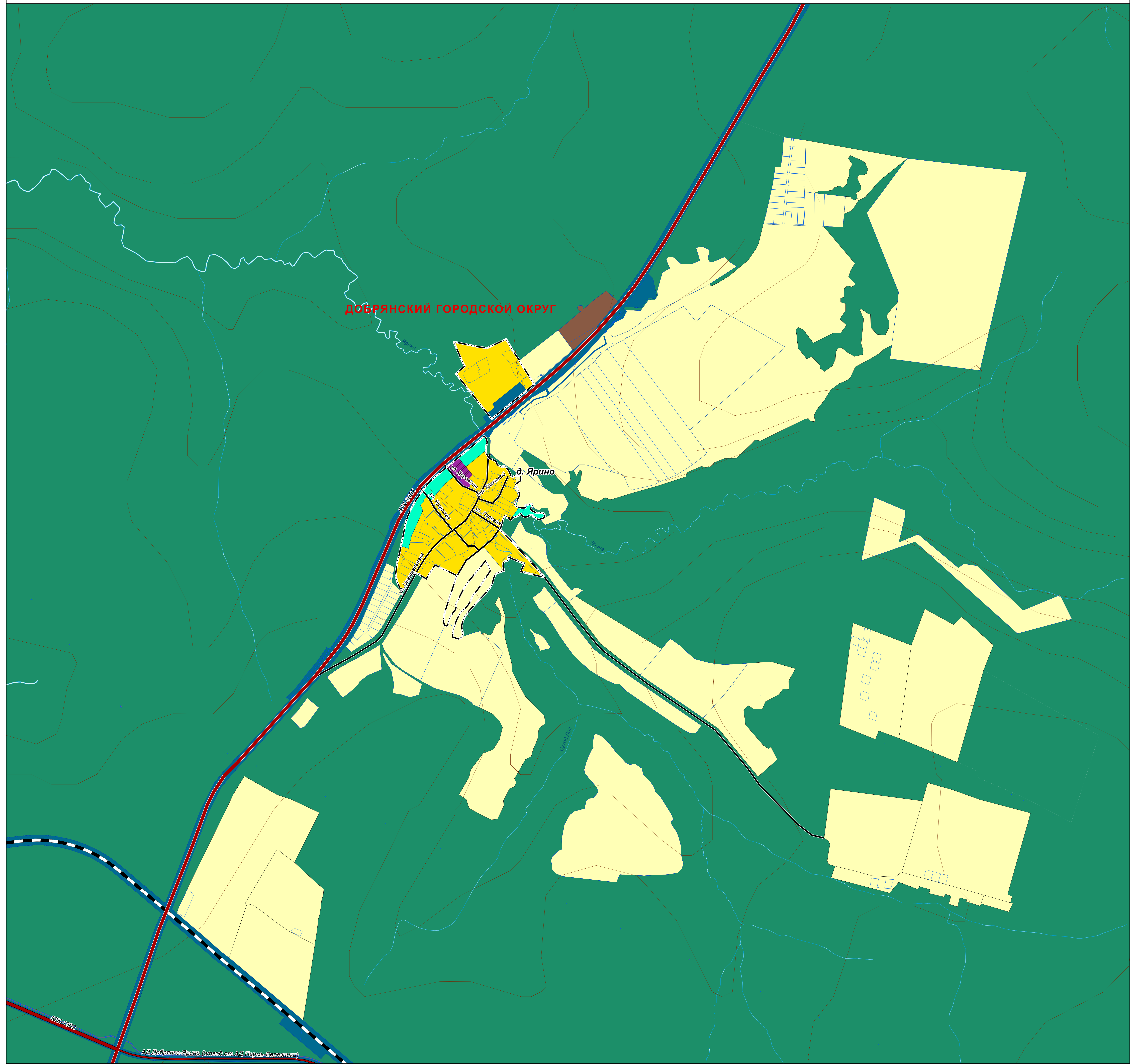
ФРАГМЕНТ КАРТЫ ПЛАНИРУЕМОГО РАЗМЕЩЕНИЯ ОБЪЕКТОВ МЕСТНОГО ЗНАЧЕНИЯ ГОРОДСКОГО ОКРУГА М 1:5 000

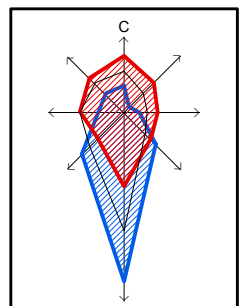




ГЕНЕРАЛЬНЫЙ ПЛАН ДОБРЯНСКОГО ГОРОДСКОГО ОКРУГА ПЕРМСКОГО КРАЯ

ФРАГМЕНТ КАРТЫ ПЛАНИРУЕМОГО РАЗМЕЩЕНИЯ ОБЪЕКТОВ МЕСТНОГО ЗНАЧЕНИЯ ГОРОДСКОГО ОКРУГА М 1:5 000

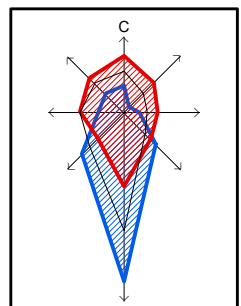




ГЕНЕРАЛЬНЫЙ ПЛАН ДОБРЯНСКОГО ГОРОДСКОГО ОКРУГА ПЕРМСКОГО КРАЯ

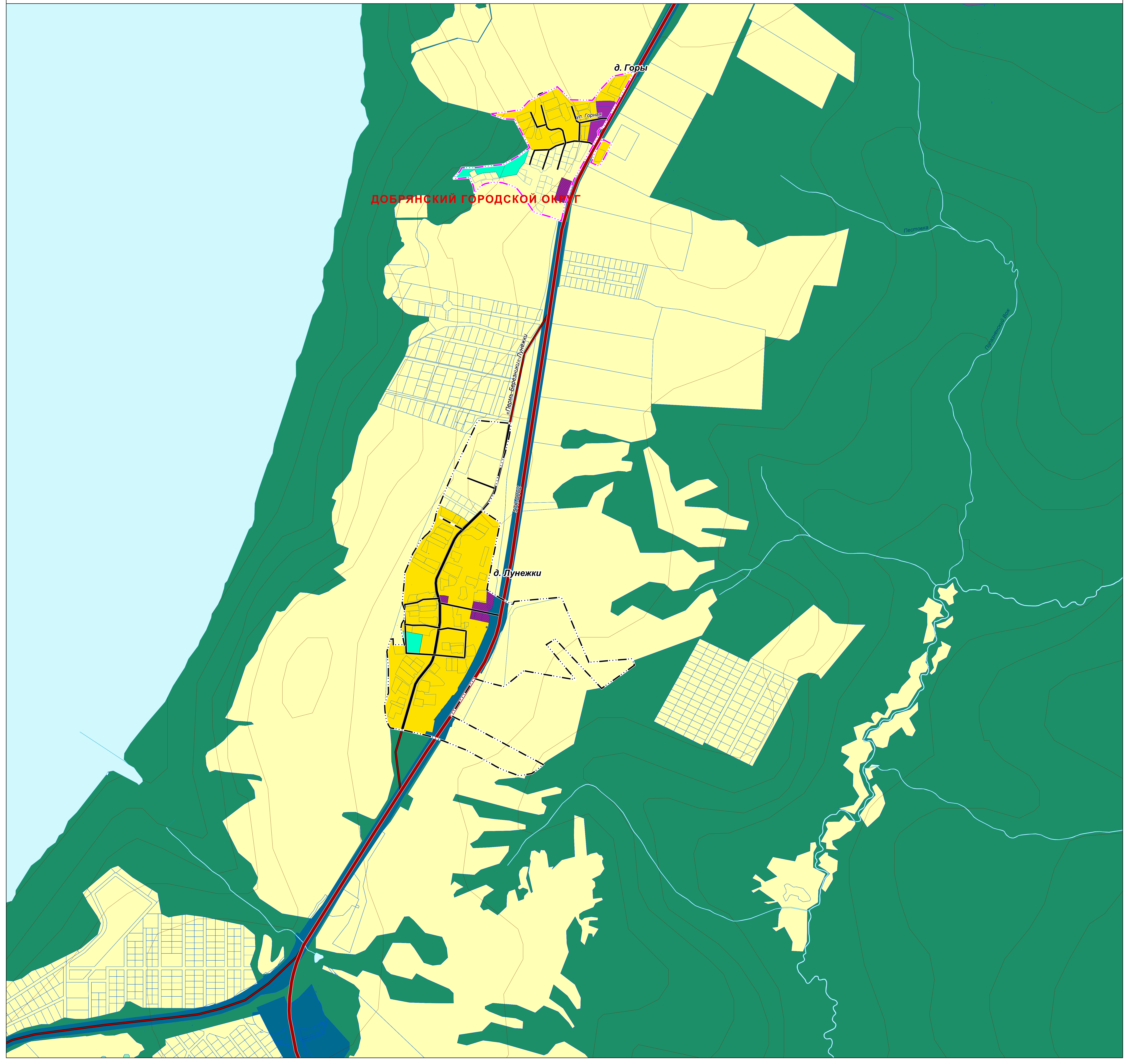
ФРАГМЕНТ КАРТЫ ПЛАНИРУЕМОГО РАЗМЕЩЕНИЯ ОБЪЕКТОВ МЕСТНОГО ЗНАЧЕНИЯ ГОРОДСКОГО ОКРУГА М 1:5 000

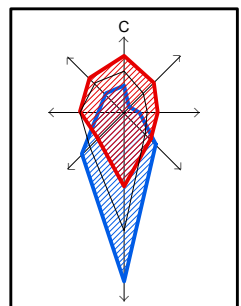




ГЕНЕРАЛЬНЫЙ ПЛАН ДОБРЯНСКОГО ГОРОДСКОГО ОКРУГА ПЕРМСКОГО КРАЯ

ФРАГМЕНТ КАРТЫ ПЛАНИРУЕМОГО РАЗМЕЩЕНИЯ ОБЪЕКТОВ МЕСТНОГО ЗНАЧЕНИЯ ГОРОДСКОГО ОКРУГА М 1:5 000

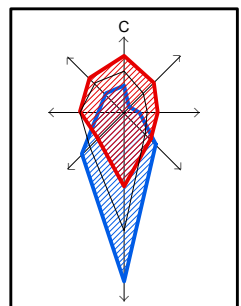




ГЕНЕРАЛЬНЫЙ ПЛАН ДОБРЯНСКОГО ГОРОДСКОГО ОКРУГА ПЕРМСКОГО КРАЯ

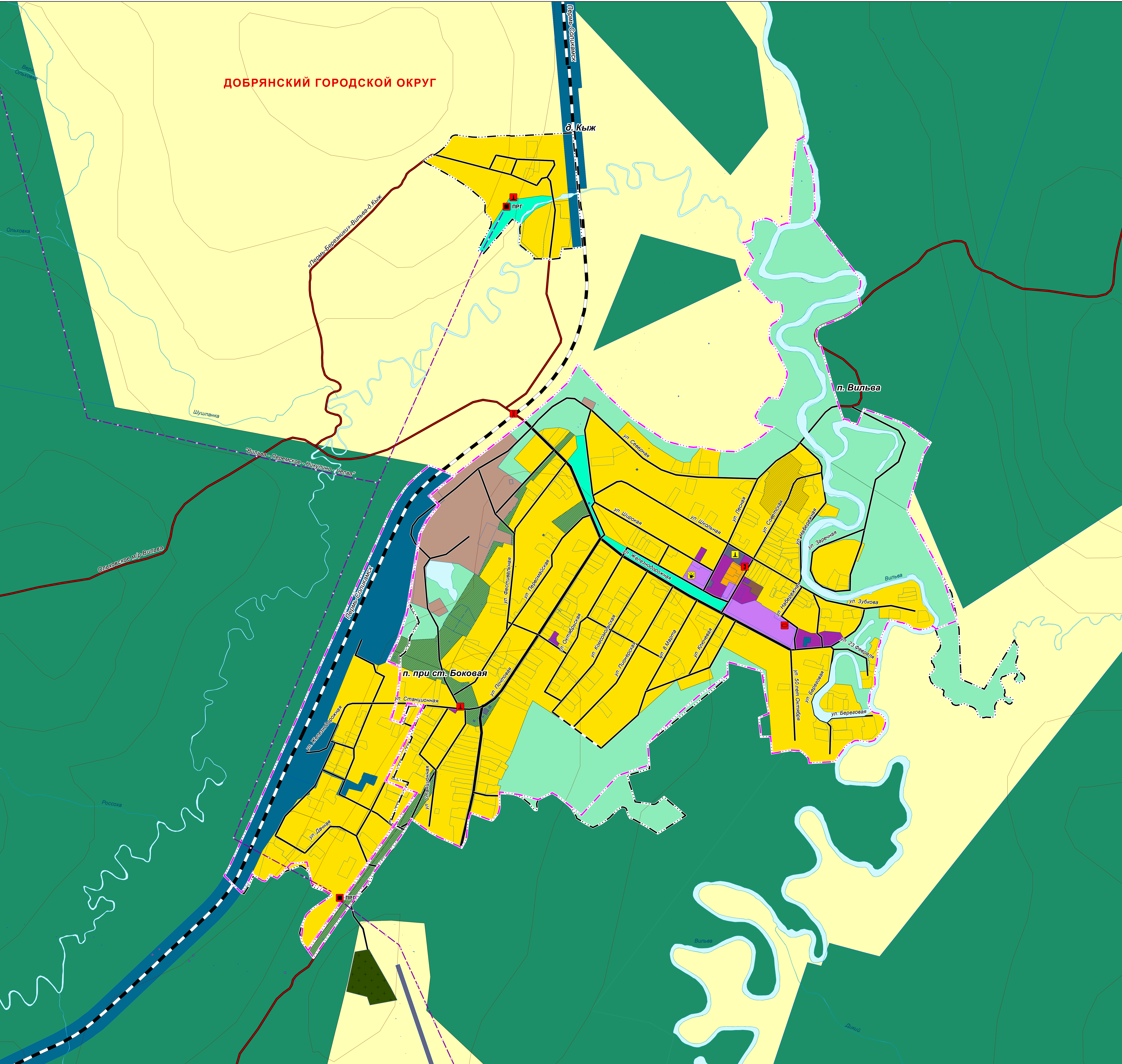
ФРАГМЕНТ КАРТЫ ПЛАНИРУЕМОГО РАЗМЕЩЕНИЯ ОБЪЕКТОВ МЕСТНОГО ЗНАЧЕНИЯ ГОРОДСКОГО ОКРУГА М 1:5 000

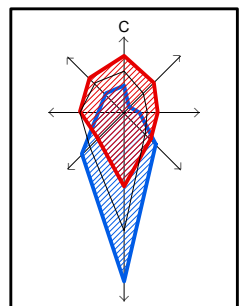




ГЕНЕРАЛЬНЫЙ ПЛАН ДОБРЯНСКОГО ГОРОДСКОГО ОКРУГА ПЕРМСКОГО КРАЯ

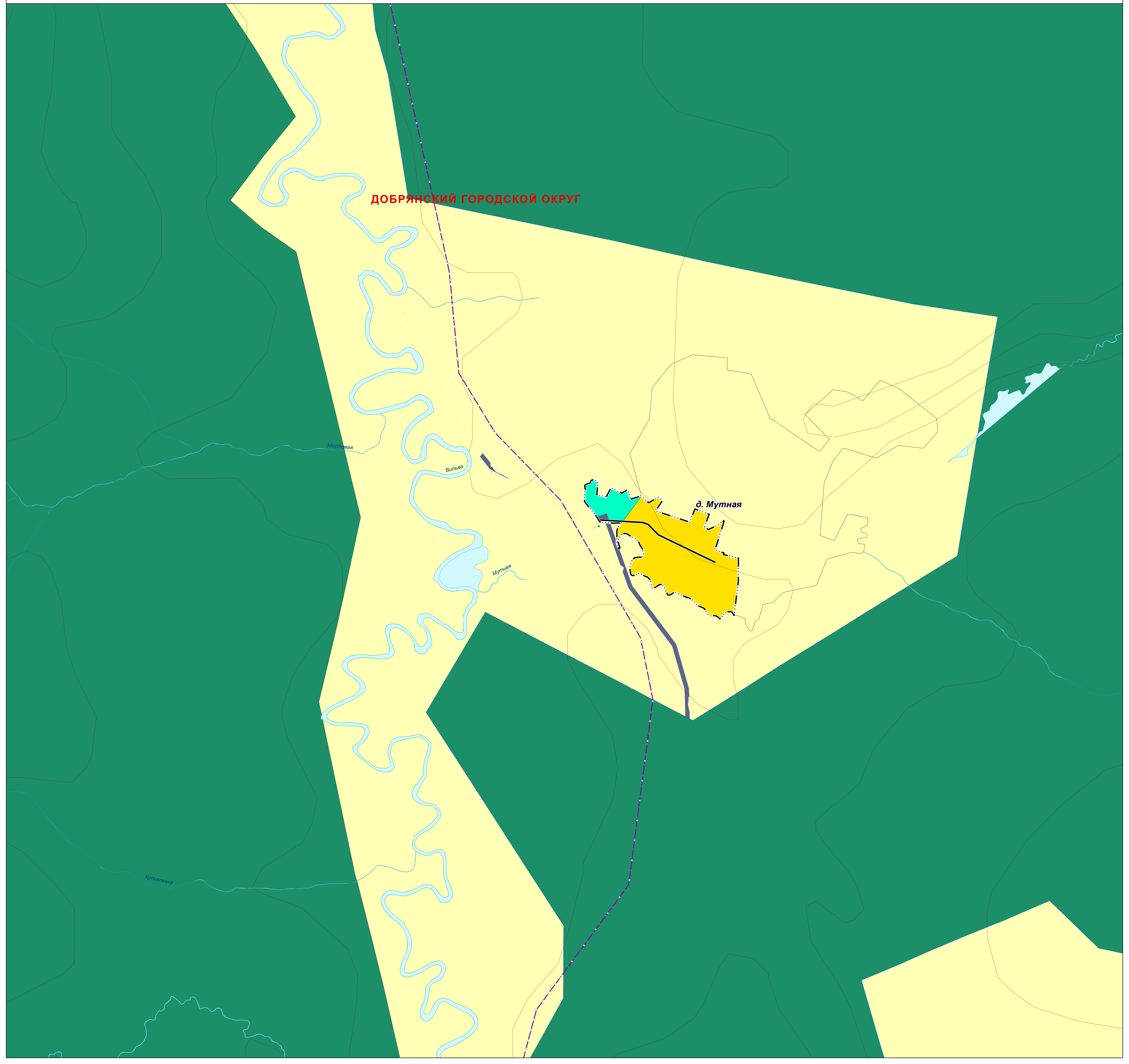
ФРАГМЕНТ КАРТЫ ПЛАНИРУЕМОГО РАЗМЕЩЕНИЯ ОБЪЕКТОВ МЕСТНОГО ЗНАЧЕНИЯ ГОРОДСКОГО ОКРУГА М 1:5 000





ГЕНЕРАЛЬНЫЙ ПЛАН ДОБРЯНСКОГО ГОРОДСКОГО ОКРУГА ПЕРМСКОГО КРАЯ

ФРАГМЕНТ КАРТЫ ПЛАНИРУЕМОГО РАЗМЕЩЕНИЯ ОБЪЕКТОВ МЕСТНОГО ЗНАЧЕНИЯ ГОРОДСКОГО ОКРУГА М 1:5 000



ДОБРЯНСКИЙ ГОРОДСКОЙ ОКРУГ

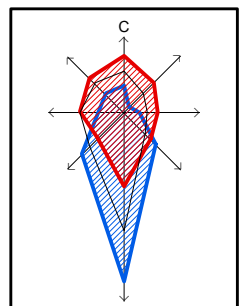
д. Мутная

Мутная

Вильва

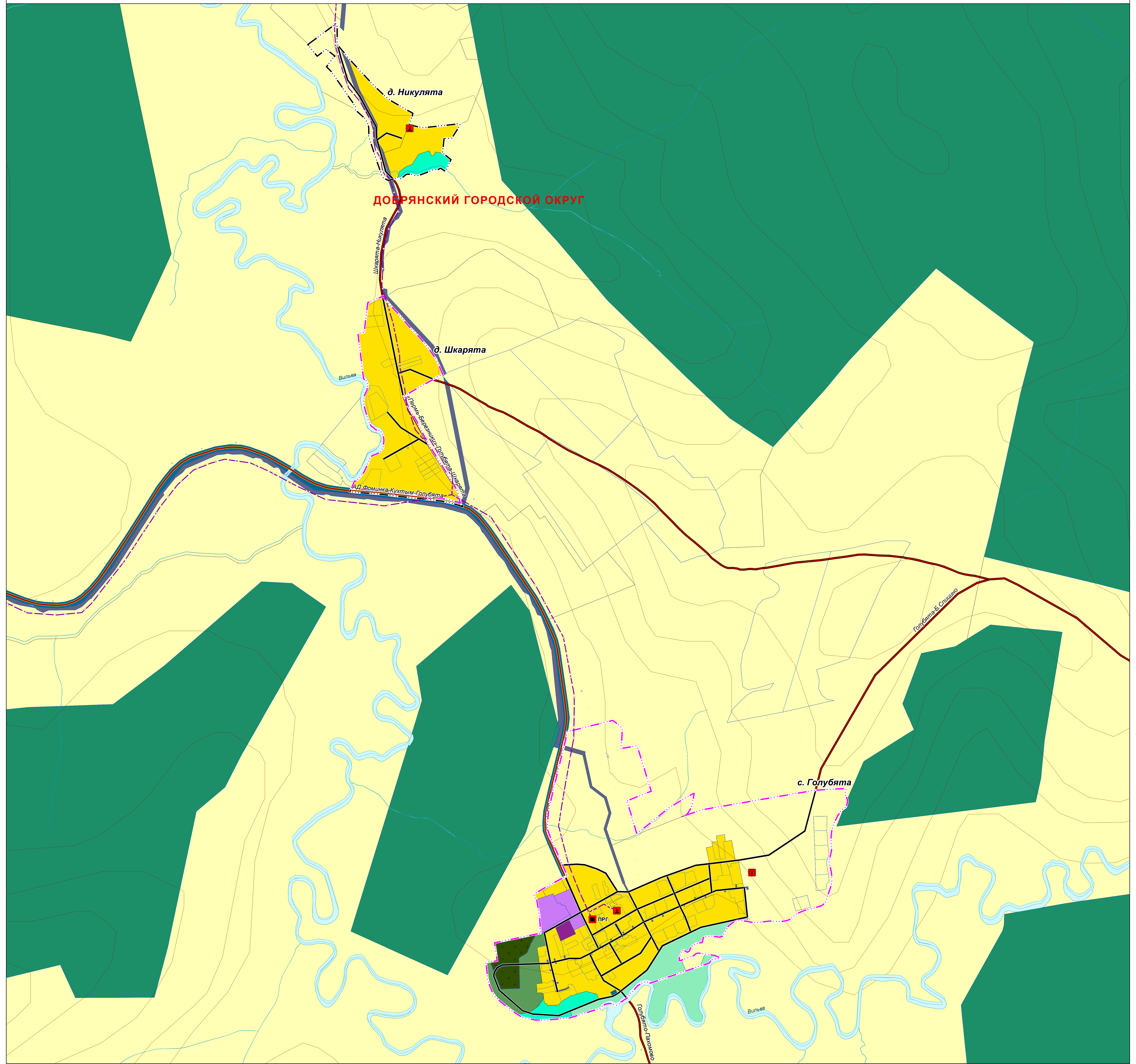
Мостовая

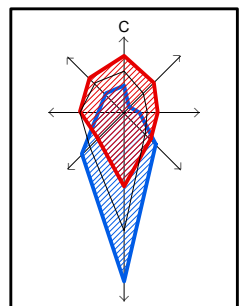
Кривалева



ГЕНЕРАЛЬНЫЙ ПЛАН ДОБРЯНСКОГО ГОРОДСКОГО ОКРУГА ПЕРМСКОГО КРАЯ

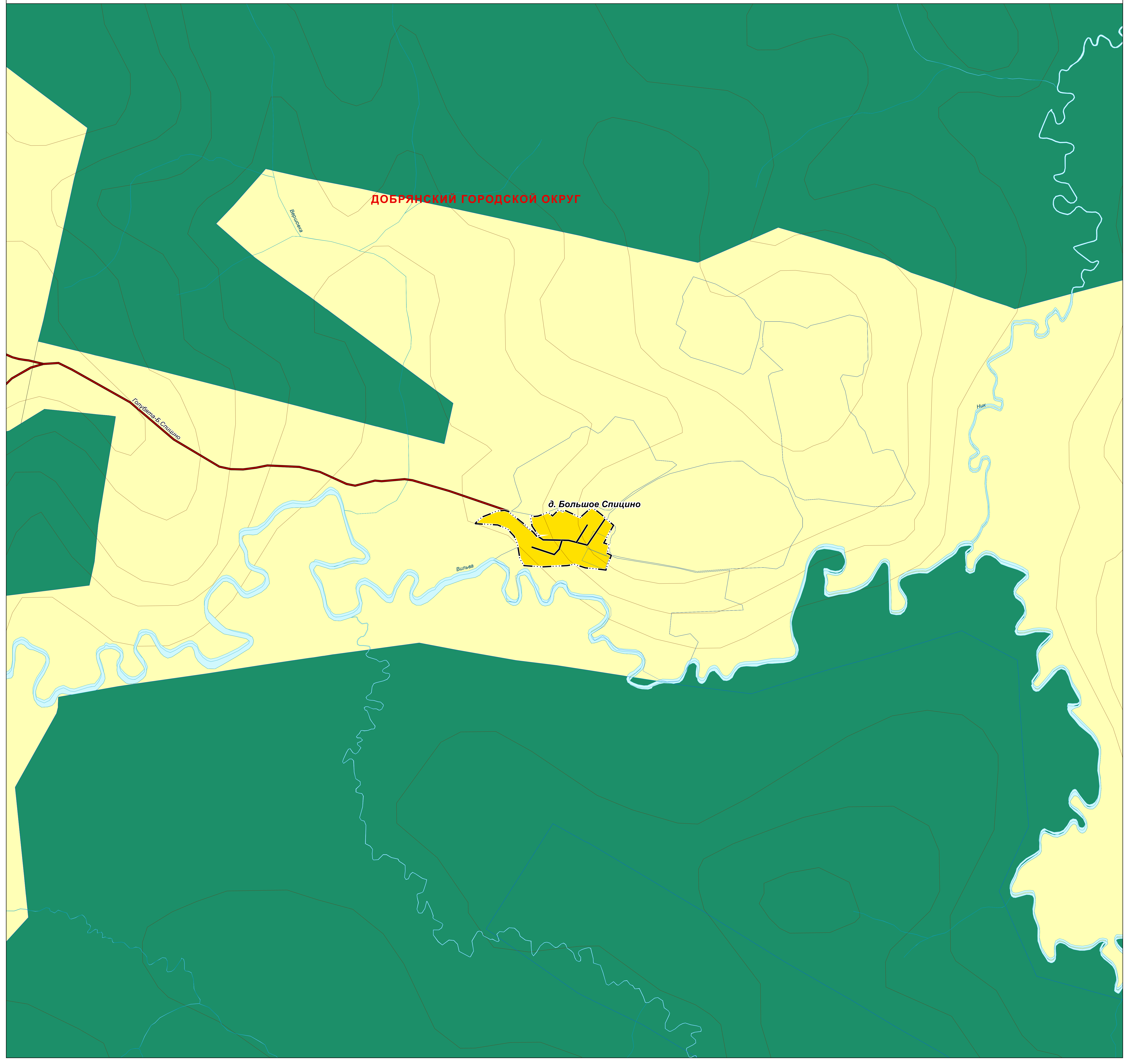
ФРАГМЕНТ КАРТЫ ПЛАНИРУЕМОГО РАЗМЕЩЕНИЯ ОБЪЕКТОВ МЕСТНОГО ЗНАЧЕНИЯ ГОРОДСКОГО ОКРУГА М 1:5 000





ГЕНЕРАЛЬНЫЙ ПЛАН ДОБРЯНСКОГО ГОРОДСКОГО ОКРУГА ПЕРМСКОГО КРАЯ

ФРАГМЕНТ КАРТЫ ПЛАНИРУЕМОГО РАЗМЕЩЕНИЯ ОБЪЕКТОВ МЕСТНОГО ЗНАЧЕНИЯ ГОРОДСКОГО ОКРУГА М 1:5 000



ДОБРЯНСКИЙ ГОРОДСКОЙ ОКРУГ

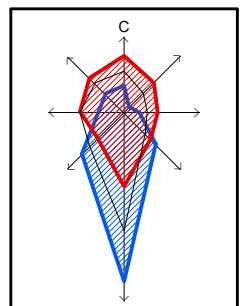
д. Большое Спицино

Горьбина-Б. Спицино

Вильева

Вильева

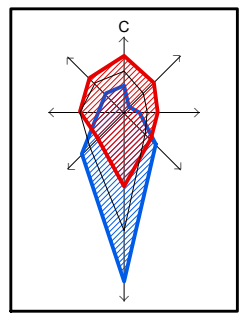
Низ



ГЕНЕРАЛЬНЫЙ ПЛАН ДОБРЯНСКОГО ГОРОДСКОГО ОКРУГА ПЕРМСКОГО КРАЯ

ФРАГМЕНТ КАРТЫ ПЛАНИРУЕМОГО РАЗМЕЩЕНИЯ ОБЪЕКТОВ МЕСТНОГО ЗНАЧЕНИЯ ГОРОДСКОГО ОКРУГА М 1:5 000



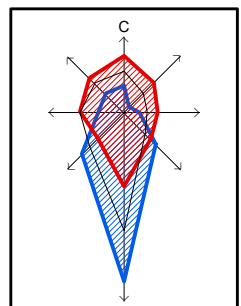


ГЕНЕРАЛЬНЫЙ ПЛАН ДОБРЯНСКОГО ГОРОДСКОГО ОКРУГА ПЕРМСКОГО КРАЯ

ФРАГМЕНТ КАРТЫ ПЛАНИРУЕМОГО РАЗМЕЩЕНИЯ ОБЪЕКТОВ МЕСТНОГО ЗНАЧЕНИЯ ГОРОДСКОГО ОКРУГА М 1:5 000

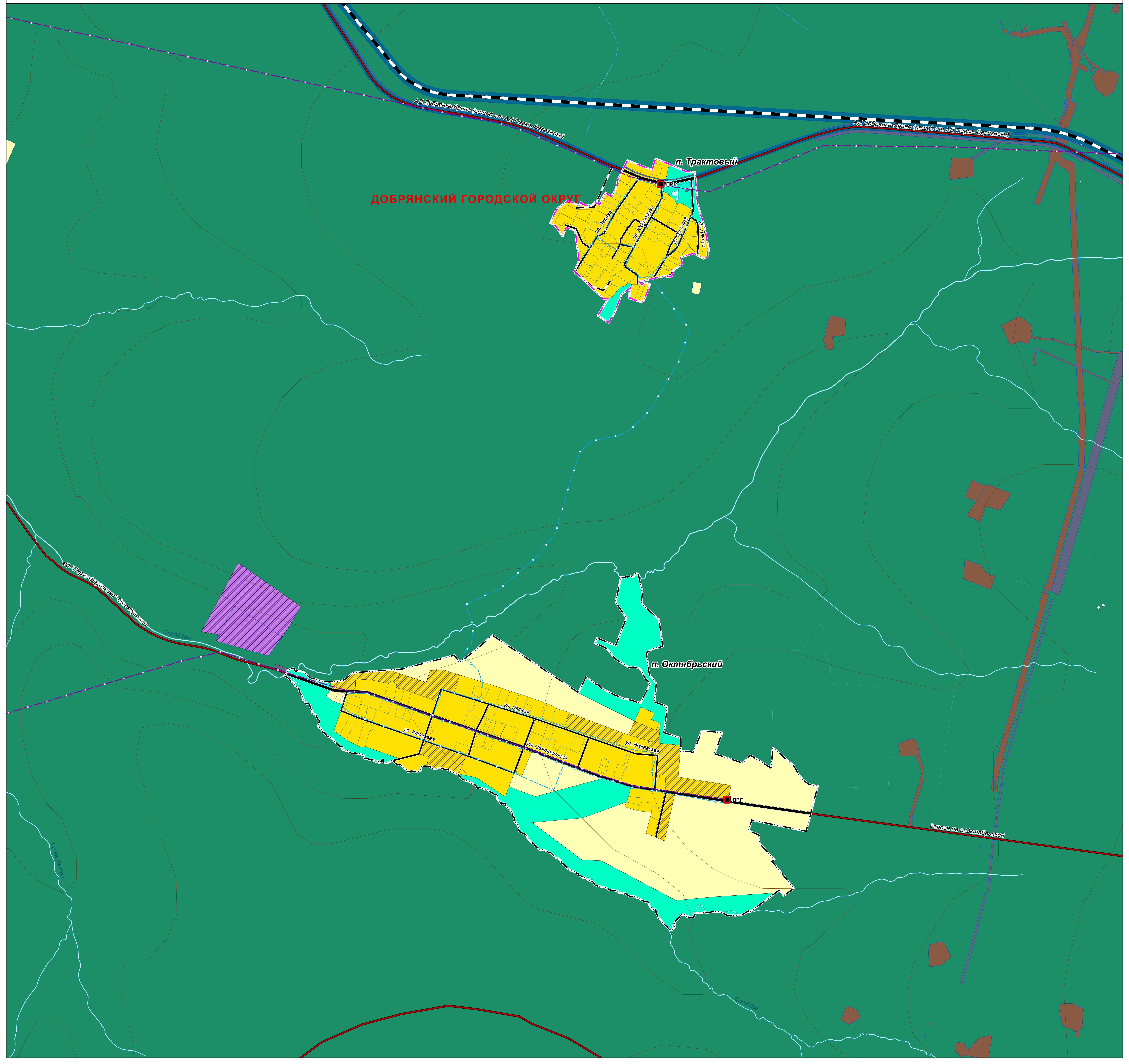
ДОБРЯНСКИЙ ГОРОДСКОЙ ОКРУГ

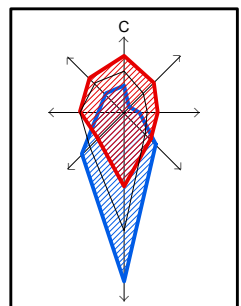




ГЕНЕРАЛЬНЫЙ ПЛАН ДОБРЯНСКОГО ГОРОДСКОГО ОКРУГА ПЕРМСКОГО КРАЯ

ФРАГМЕНТ КАРТЫ ПЛАНИРУЕМОГО РАЗМЕЩЕНИЯ ОБЪЕКТОВ МЕСТНОГО ЗНАЧЕНИЯ ГОРОДСКОГО ОКРУГА М 1:5 000

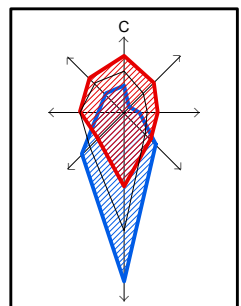




ГЕНЕРАЛЬНЫЙ ПЛАН ДОБРЯНСКОГО ГОРОДСКОГО ОКРУГА ПЕРМСКОГО КРАЯ

ФРАГМЕНТ КАРТЫ ПЛАНИРУЕМОГО РАЗМЕЩЕНИЯ ОБЪЕКТОВ МЕСТНОГО ЗНАЧЕНИЯ ГОРОДСКОГО ОКРУГА М 1:5 000





ГЕНЕРАЛЬНЫЙ ПЛАН ДОБРЯНСКОГО ГОРОДСКОГО ОКРУГА ПЕРМСКОГО КРАЯ

ФРАГМЕНТ КАРТЫ ПЛАНИРУЕМОГО РАЗМЕЩЕНИЯ ОБЪЕКТОВ МЕСТНОГО ЗНАЧЕНИЯ ГОРОДСКОГО ОКРУГА М 1:5 000

ДОБРЯНСКИЙ ГОРОДСКОЙ ОКРУГ

п. Мутная

ул. Плочинская

ул. Центральная

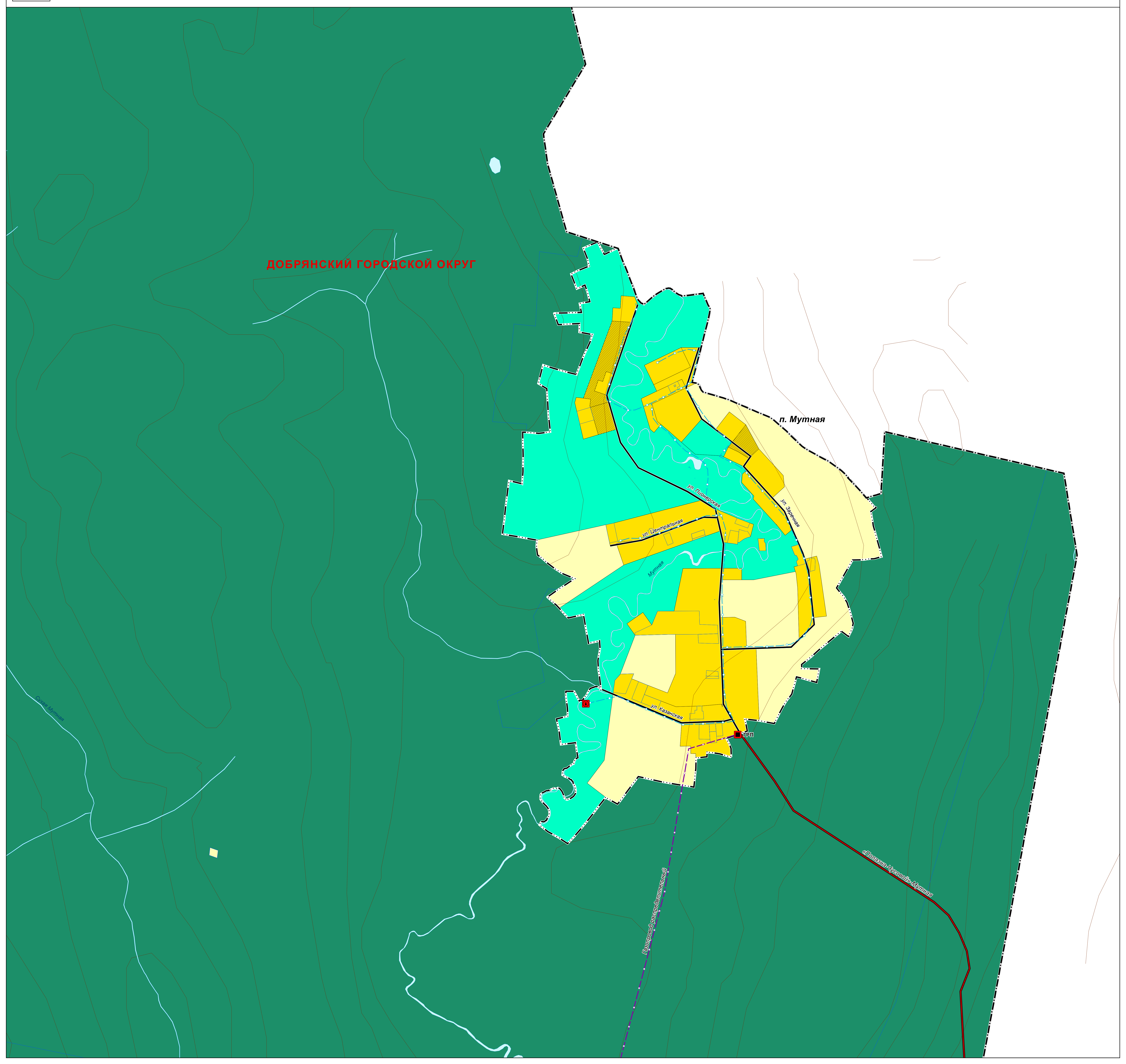
ул. Заречная

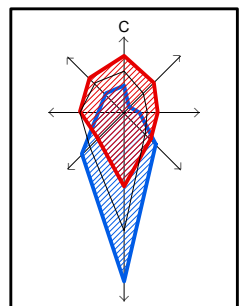
ул. Казанская

п. р. п.

Газопровод (разределительный)

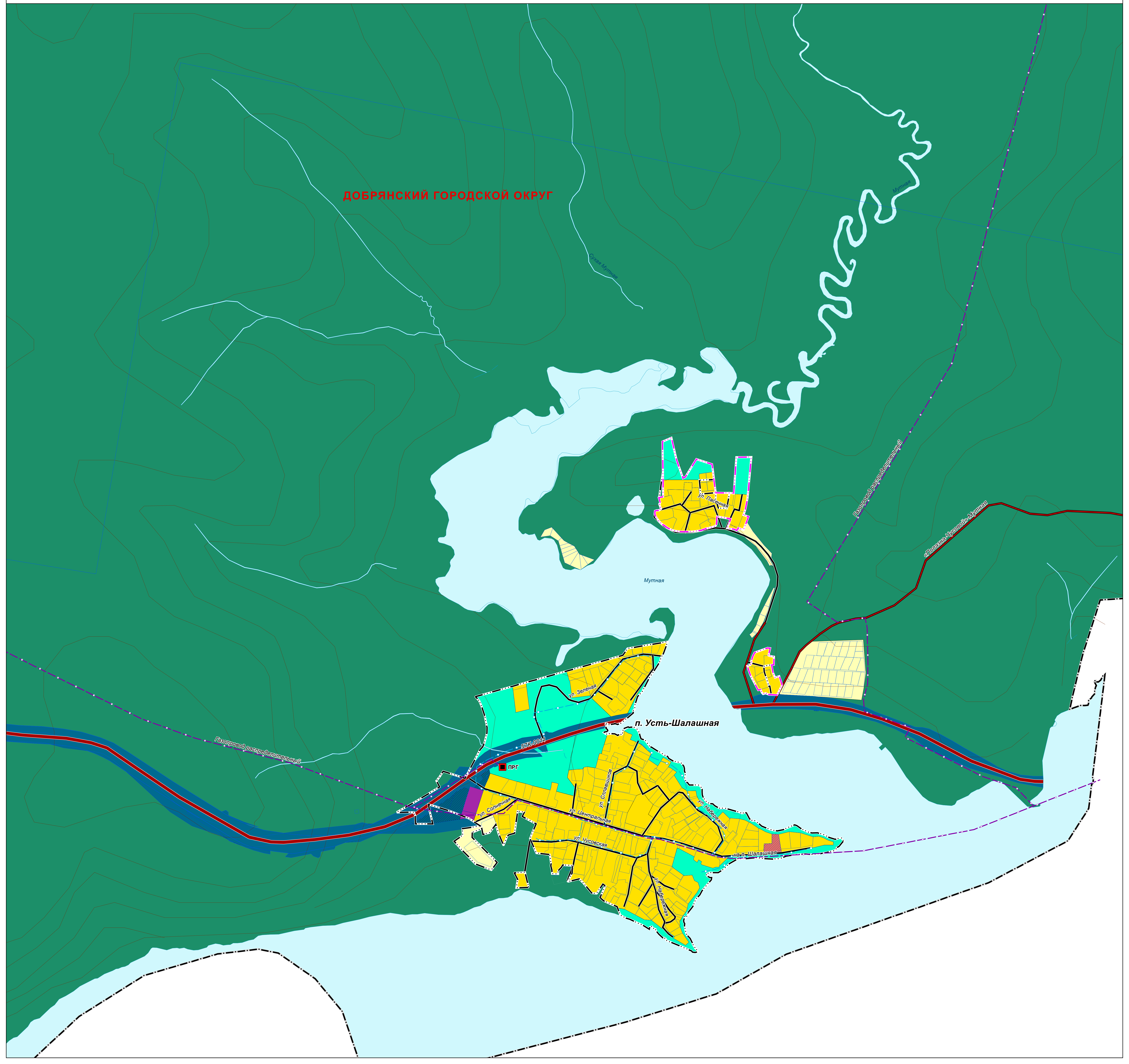
ул. Дачная (устье р. Мутная)

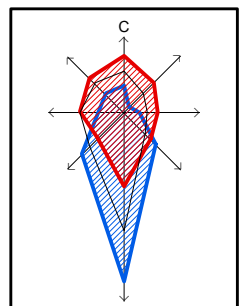




ГЕНЕРАЛЬНЫЙ ПЛАН ДОБРЯНСКОГО ГОРОДСКОГО ОКРУГА ПЕРМСКОГО КРАЯ

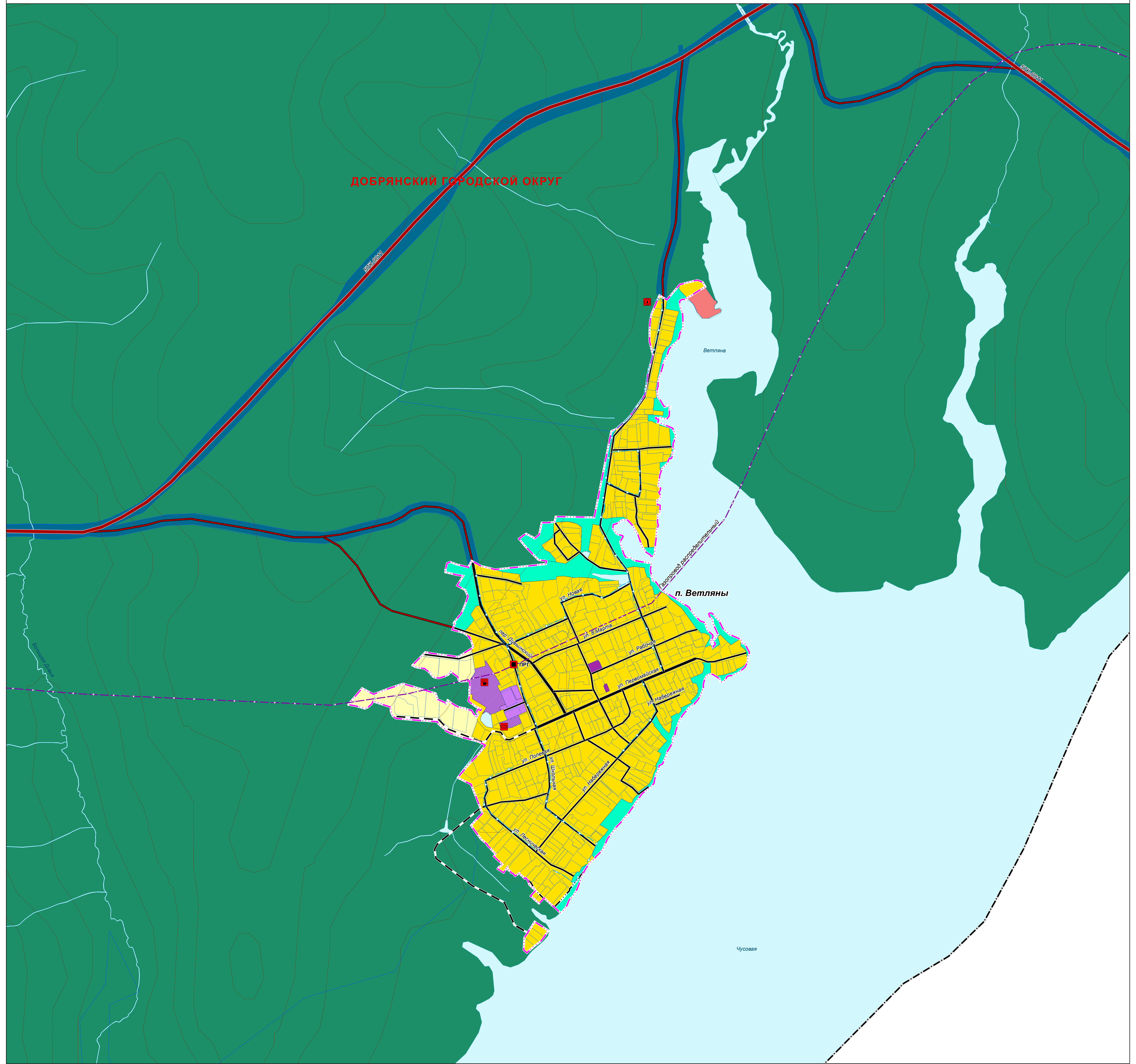
ФРАГМЕНТ КАРТЫ ПЛАНИРУЕМОГО РАЗМЕЩЕНИЯ ОБЪЕКТОВ МЕСТНОГО ЗНАЧЕНИЯ ГОРОДСКОГО ОКРУГА М 1:5 000

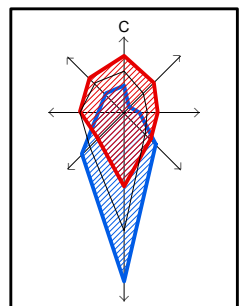




ГЕНЕРАЛЬНЫЙ ПЛАН ДОБРЯНСКОГО ГОРОДСКОГО ОКРУГА ПЕРМСКОГО КРАЯ

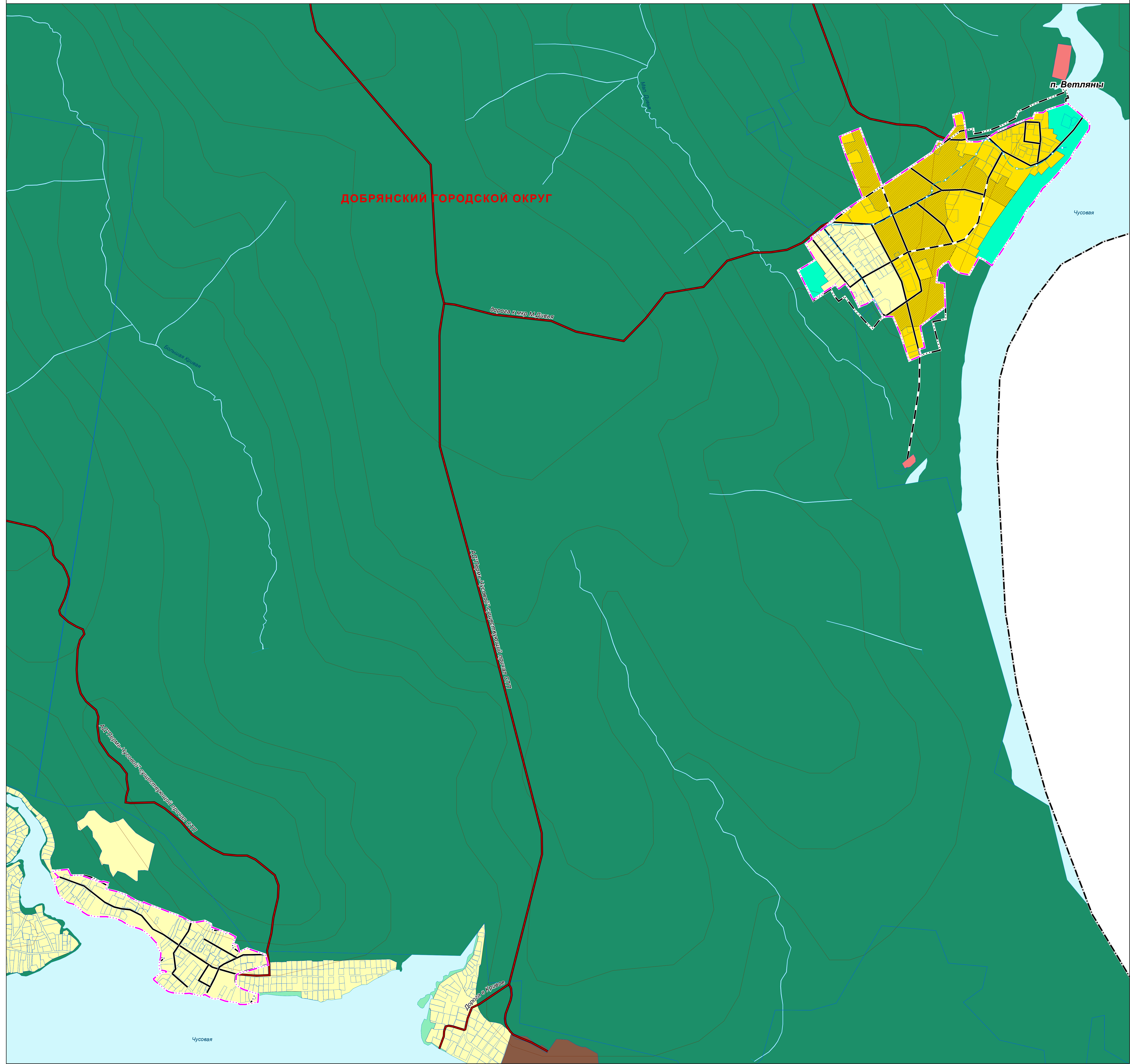
ФРАГМЕНТ КАРТЫ ПЛАНИРУЕМОГО РАЗМЕЩЕНИЯ ОБЪЕКТОВ МЕСТНОГО ЗНАЧЕНИЯ ГОРОДСКОГО ОКРУГА М 1:5 000

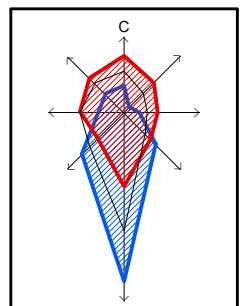




ГЕНЕРАЛЬНЫЙ ПЛАН ДОБРЯНСКОГО ГОРОДСКОГО ОКРУГА ПЕРМСКОГО КРАЯ

ФРАГМЕНТ КАРТЫ ПЛАНИРУЕМОГО РАЗМЕЩЕНИЯ ОБЪЕКТОВ МЕСТНОГО ЗНАЧЕНИЯ ГОРОДСКОГО ОКРУГА М 1:5 000





ГЕНЕРАЛЬНЫЙ ПЛАН ДОБРЯНСКОГО ГОРОДСКОГО ОКРУГА ПЕРМСКОГО КРАЯ

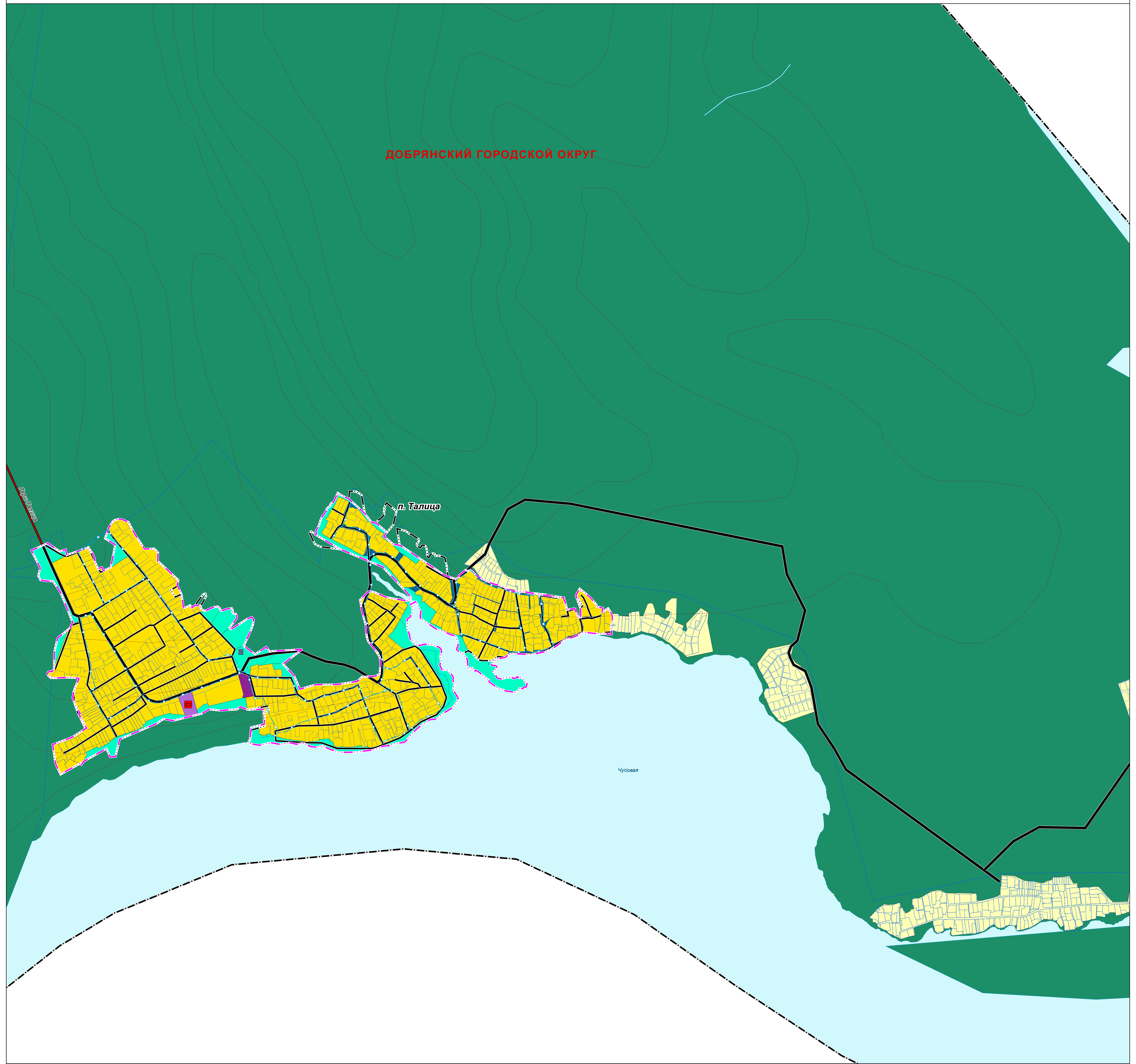
ФРАГМЕНТ КАРТЫ ПЛАНИРУЕМОГО РАЗМЕЩЕНИЯ ОБЪЕКТОВ МЕСТНОГО ЗНАЧЕНИЯ ГОРОДСКОГО ОКРУГА М 1:5 000

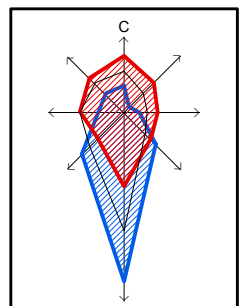
ДОБРЯНСКИЙ ГОРОДСКОЙ ОКРУГ

п. Талица

Чусовая

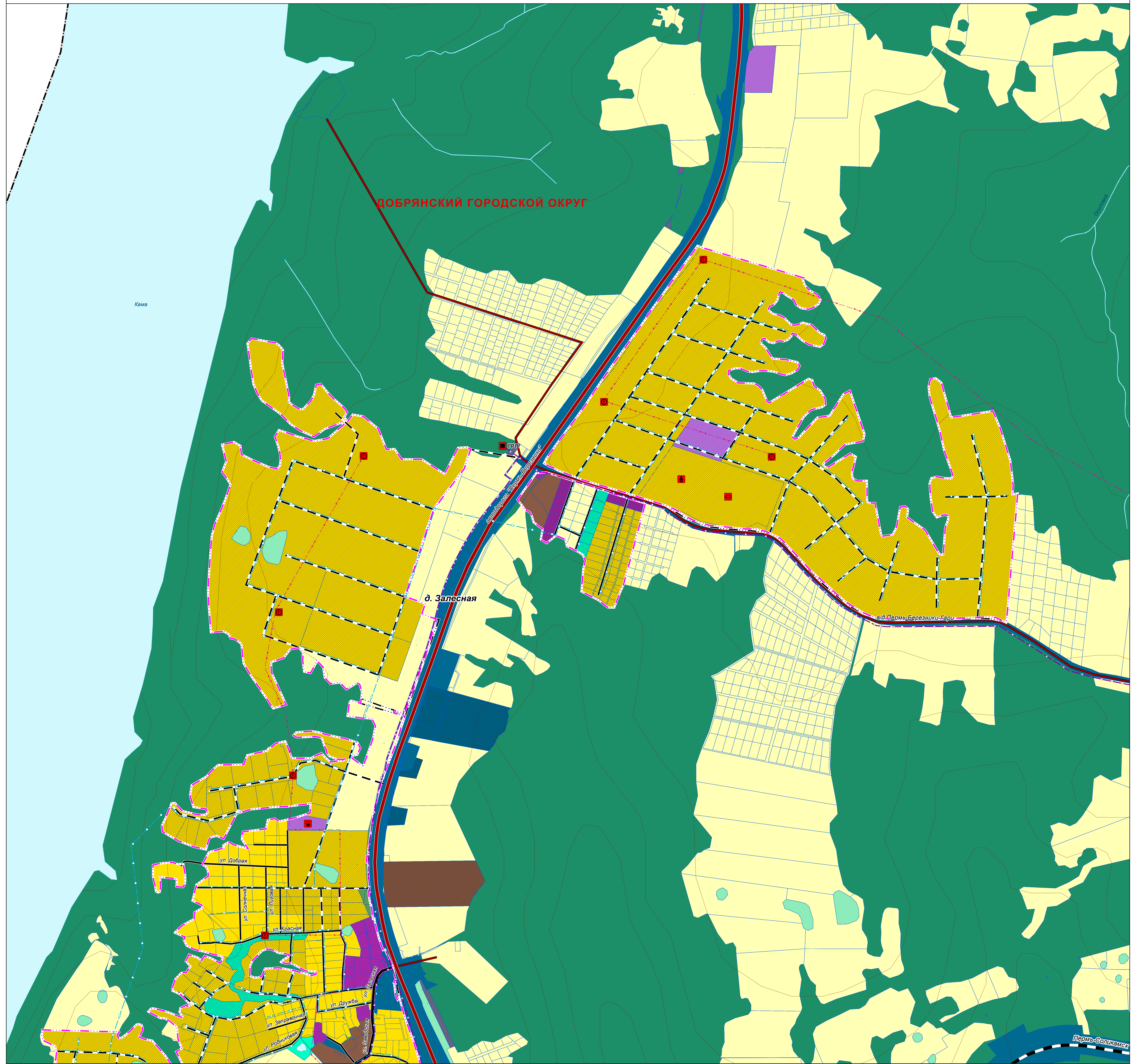
п. Вальки

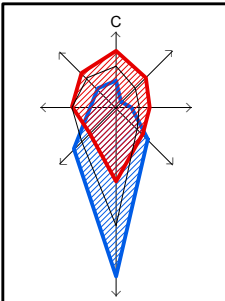




ГЕНЕРАЛЬНЫЙ ПЛАН ДОБРЯНСКОГО ГОРОДСКОГО ОКРУГА ПЕРМСКОГО КРАЯ

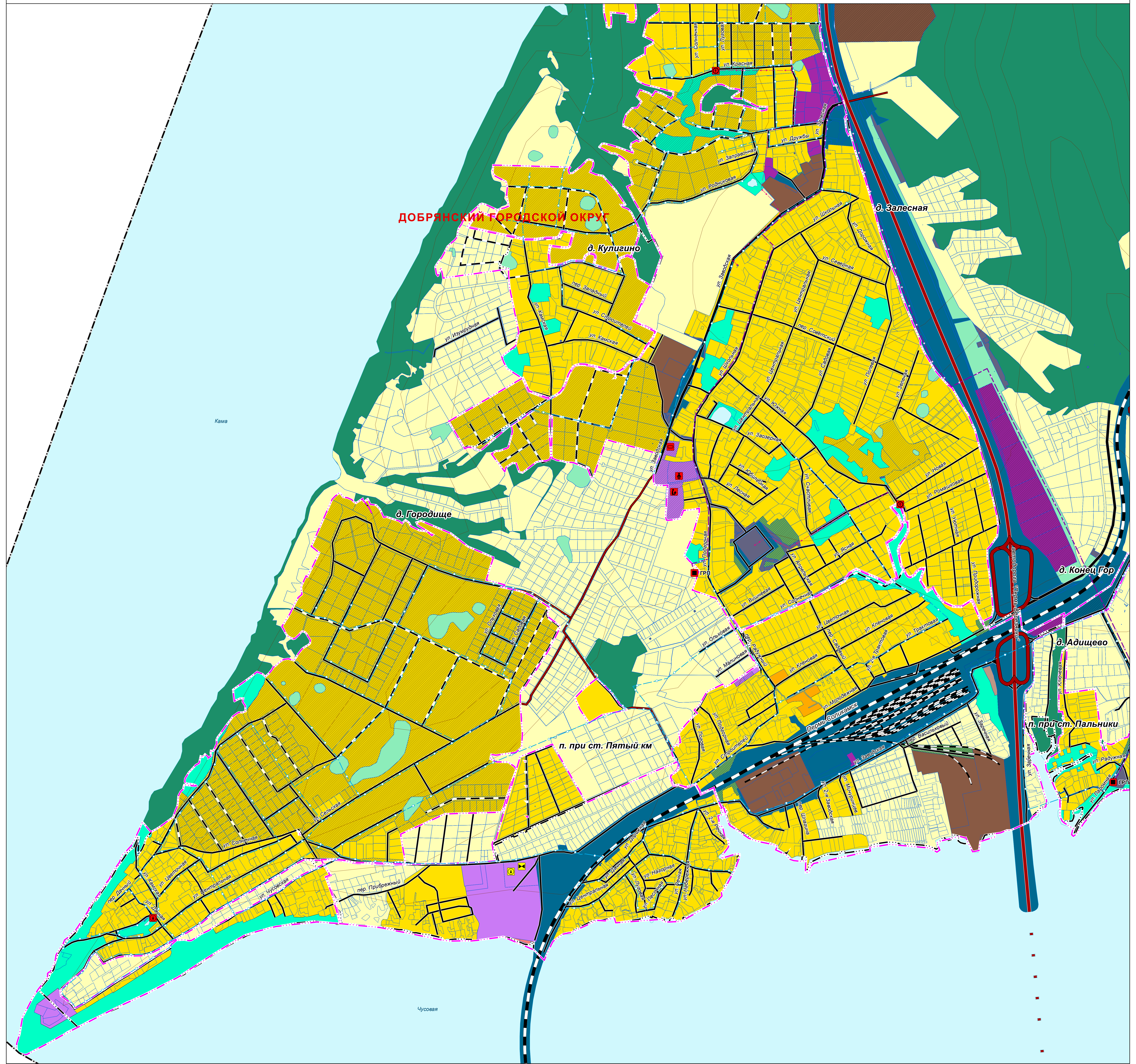
ФРАГМЕНТ КАРТЫ ПЛАНИРУЕМОГО РАЗМЕЩЕНИЯ ОБЪЕКТОВ МЕСТНОГО ЗНАЧЕНИЯ ГОРОДСКОГО ОКРУГА М 1:5 000

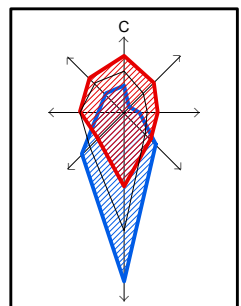




ГЕНЕРАЛЬНЫЙ ПЛАН ДОБРЯНСКОГО ГОРОДСКОГО ОКРУГА ПЕРМСКОГО КРАЯ

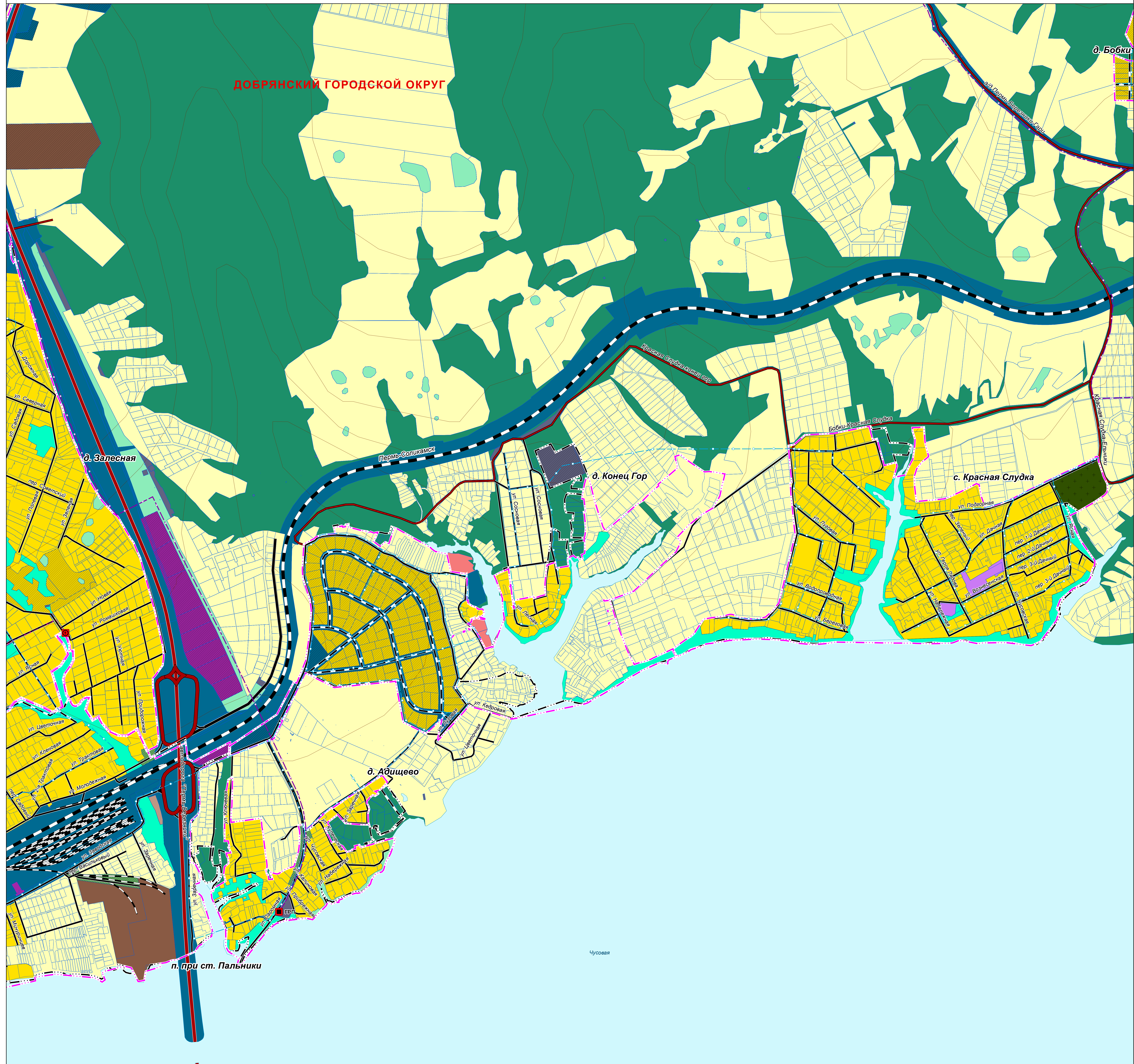
ФРАГМЕНТ КАРТЫ ПЛАНИРУЕМОГО РАЗМЕЩЕНИЯ ОБЪЕКТОВ МЕСТНОГО ЗНАЧЕНИЯ ГОРОДСКОГО ОКРУГА М 1:5 000

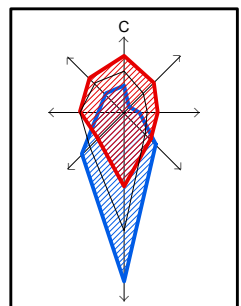




ГЕНЕРАЛЬНЫЙ ПЛАН ДОБРЯНСКОГО ГОРОДСКОГО ОКРУГА ПЕРМСКОГО КРАЯ

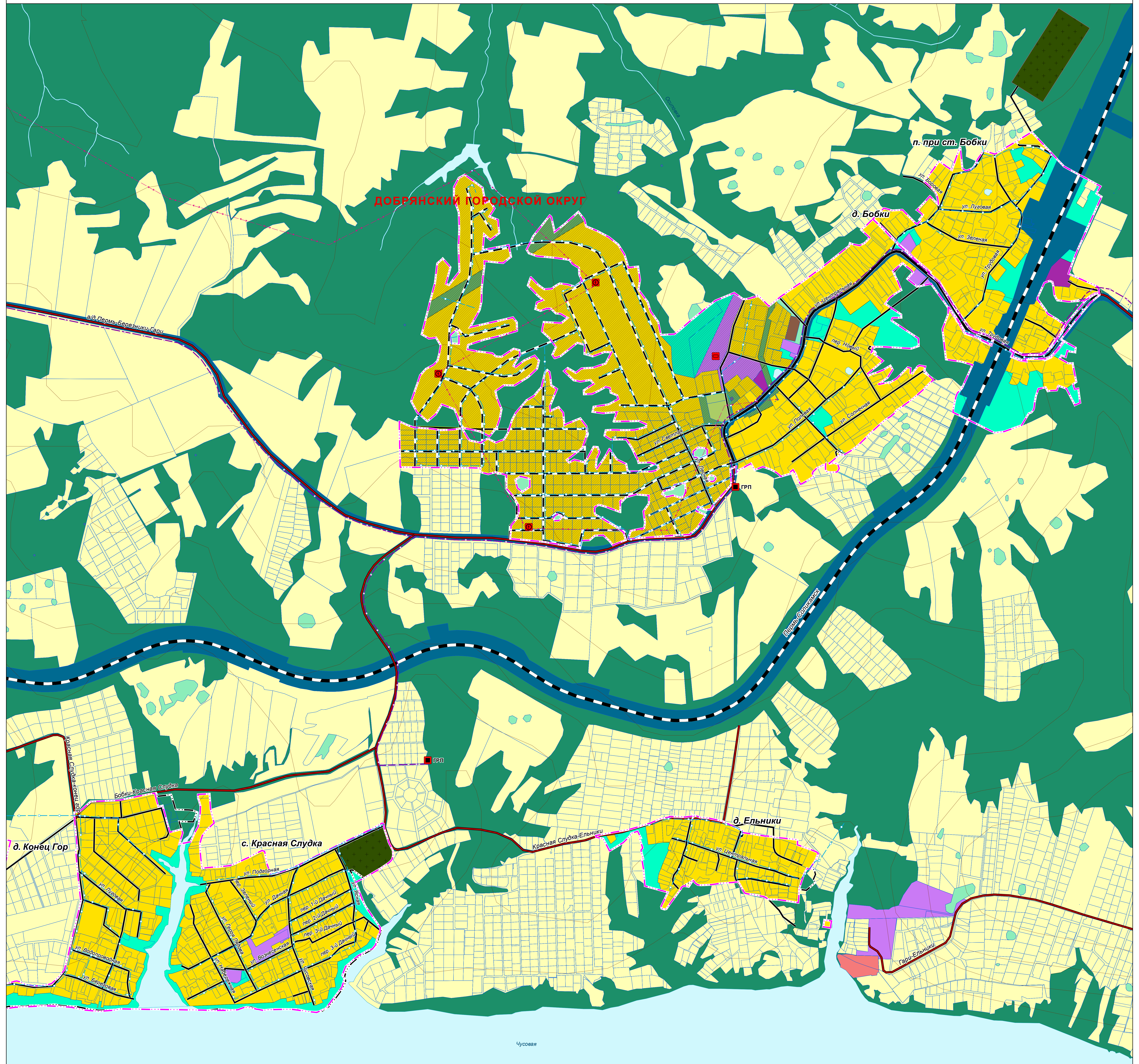
ФРАГМЕНТ КАРТЫ ПЛАНИРУЕМОГО РАЗМЕЩЕНИЯ ОБЪЕКТОВ МЕСТНОГО ЗНАЧЕНИЯ ГОРОДСКОГО ОКРУГА М 1:5 000

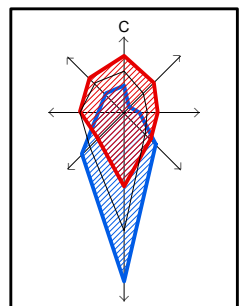




ГЕНЕРАЛЬНЫЙ ПЛАН ДОБРЯНСКОГО ГОРОДСКОГО ОКРУГА ПЕРМСКОГО КРАЯ

ФРАГМЕНТ КАРТЫ ПЛАНИРУЕМОГО РАЗМЕЩЕНИЯ ОБЪЕКТОВ МЕСТНОГО ЗНАЧЕНИЯ ГОРОДСКОГО ОКРУГА М 1:5 000





ГЕНЕРАЛЬНЫЙ ПЛАН ДОБРЯНСКОГО ГОРОДСКОГО ОКРУГА ПЕРМСКОГО КРАЯ

ФРАГМЕНТ КАРТЫ ПЛАНИРУЕМОГО РАЗМЕЩЕНИЯ ОБЪЕКТОВ МЕСТНОГО ЗНАЧЕНИЯ ГОРОДСКОГО ОКРУГА М 1:5 000

