


ПРАВИЛА ЗЕМЛЕПОЛЬЗОВАНИЯ И ЗАСТРОЙКИ ДОБРЯНСКОГО ГОРОДСКОГО ОКРУГА ПЕРМСКОГО КРАЯ


**Карта градостроительного зонирования
М 1:5 000**

д. Милково




**УСЛОВНЫЕ ОБОЗНАЧЕНИЯ
ГРАНИЦЫ**


 – границы населённых пунктов

 – границы земельного участка, сведения о котором занесены в ЕГРН

ОХРАННАЯ ЗОНА ТРАНСПОРТНЫХ КОММУНИКАЦИЙ

 – охранный зона железнодорожных путей

ОХРАННАЯ ЗОНА ИНЖЕНЕРНЫХ КОММУНИКАЦИЙ

 – охранный зона объектов электросетевого хозяйства (вдоль линий электропередачи, вокруг подстанций)

ТЕРРИТОРИАЛЬНЫЕ ЗОНЫ

 СХ4 – иные зоны сельскохозяйственного назначения

Согласование:

дата и №

подпись и дата

№ и подст.

| Изм. | Кол.уч. | Лист | Ниж. | Подпись | Дата | ПЗЗ | | | |
|------|---------|------|------|---------|------|---|---|------|--------|
| | | | | | | Администрация Добрянского городского округа Пермского края | | | |
| | | | | | | Правила землепользования и застройки Добрянского городского округа Пермского края | Страница | Лист | Листов |
| | | | | | | | П | 2,52 | |
| | | | | | | Карта градостроительного зонирования М 1:5000 |  | | |