



АДМИНИСТРАЦИЯ
ДОБРЯНСКОГО ГОРОДСКОГО ОКРУГА

ПОСТАНОВЛЕНИЕ

20.06.2024

№ 1615

г.Добрянка

**О назначении общественных
обсуждений**

В соответствии со статьей 5.1, частями 5-11 статьи 46 Градостроительного кодекса Российской Федерации, пунктом 26 части 1 статьи 16, статьей 28 Федерального закона Российской Федерации от 06 октября 2003 г. № 131-ФЗ «Об общих принципах организации местного самоуправления в Российской Федерации», статьей 7 Федерального закона Российской Федерации от 14 марта 2022 г. № 58-ФЗ «О внесении изменений в отдельные законодательные акты Российской Федерации», Уставом Добрянского городского округа, решением Думы Добрянского городского округа от 30 сентября 2020 г. № 298 «Об утверждении Положения об организации и проведении общественных обсуждений, публичных слушаний по вопросам градостроительной деятельности в Добрянском городском округе», обращением от 23 мая 2024 г. № 265-01-20вн-388

администрация округа ПОСТАНОВЛЯЕТ:

1. Провести в границах территории кадастрового квартала 59:18:0350101 расположенного в п. Камский Добрянском городском округе Пермского края общественные обсуждения по проекту межевания территории населенного пункта – поселок Камский, Добрянский городской округ, Пермский край, в границах кадастрового квартала 59:18:0350101 (далее - Проект).

2. Срок проведения общественных обсуждений по Проекту: с 12 июля 2024 года по 26 июля 2024 года.

3. Определить местами размещения оповещения о начале общественных обсуждений информационные стенды по адресам:

Пермский край, г. Добрянка, ул. Копылова, д. 114, (административное здание);

Пермский край, Добрянский городской округ, с. Сенькино, ул. Коровина, д. 12, 1 этаж.



4. Открытие экспозиции состоится 12 июля 2024 года в здании управления градостроительства и архитектуры по адресу: 618740, Пермский край, г. Добрянка, ул. Копылова, д. 114, в здании территориального управления в рп. Полазна администрации Добрянского городского округа по адресу: Пермский край, Добрянский городской округ, с. Сенькино, ул. Коровина, д. 12, 1 этаж.

Срок проведения экспозиции: с 12 июля 2024 г. по 19 июля 2024 г. с понедельника по четверг с 8.30 час. до 13.00 час. и с 14.00 час. до 17.30 час., в пятницу с 8.30 час. до 13.00 час. и с 14.00 час. до 16.30 час. по местному времени.

5. В состав организационного комитета по организации общественных обсуждений включить:

Степанову Елену Михайловну, начальника управления градостроительства и архитектуры администрации Добрянского городского округа, главного архитектора городского округа, председателя комиссии;

Якушеву Наталию Юрьевну, консультанта управления градостроительства и архитектуры администрации Добрянского городского округа, секретаря комиссии;

Касаткину Венеру Раисовну, заместителя начальника управления имущественных и земельных отношений администрации Добрянского городского округа;

Онучина Антона Владимировича, директора МКУ «Добрянский городской информационный центр»;

Соколова Владимира Александровича, начальника территориального отдела в с. Сенькино.

6. Утвердить порядок учета предложений и замечаний по проекту межевания территории населенного пункта – поселок Камский, Добрянский городской округ, Пермский край, в границах кадастрового квартала 59:18:0350101 и участия граждан в его обсуждении согласно приложению к настоящему постановлению.

7. Управлению градостроительства и архитектуры администрации Добрянского городского округа разместить Проект на официальном сайте Добрянского городского округа в сети Интернет <http://добрянка.рус/>.

8. Обнародовать настоящее постановление на официальном сайте правовой информации Добрянского городского округа в информационно-телекоммуникационной сети Интернет с доменным именем dobr-pravo.ru.

9. Настоящее постановление вступает в силу после его официального обнародования.

10. Контроль за исполнением настоящего постановления возложить на первого заместителя главы администрации Добрянского городского округа.

Глава городского округа –
глава администрации
Добрянского городского округа



Д.В. Антонов

Приложение
УТВЕРЖДЕН
постановлением администрации
Добрянского городского округа
от 20.06.2024 № 1615

ПОРЯДОК

учета предложений и по проекту межевания территории населенного пункта – поселок Камский, Добрянский городской округ, Пермский край, в границах кадастрового квартала 59:18:0350101 и участия граждан в его обсуждении

1. Предложения и замечания по проекту межевания территории населенного пункта – поселок Камский, Добрянский городской округ, Пермский край, в границах кадастрового квартала 59:18:0350101 (далее - Проект) принимаются от граждан Российской Федерации, постоянно проживающих в границах территории кадастрового квартала 59:18:0350101 расположенного в п. Камский Добрянском городском округе Пермского края и достигших возраста 18 лет, прошедших идентификацию в соответствии с частью 12 статьи 5.1 Градостроительного кодекса Российской Федерации.

2. Предложения и замечания граждан принимаются со дня опубликования (обнародования) оповещения о начале общественных обсуждений по Проекту по 19 июля 2024 г. включительно. Предложения и замечания, направленные по истечении указанного срока, не рассматриваются.

3. Предложения и замечания направляются по электронной почте или в письменном виде на бумажных носителях посредством почтовой связи по форме согласно приложению к настоящему Порядку.

4. Предложения и замечания принимаются организационным комитетом по подготовке и организации проведения общественных обсуждений в письменной форме посредством почтовой связи на адрес: 618740, Пермский край, г. Добрянка, ул. Советская, д. 14, с пометкой на конверте «В организационный комитет по подготовке и организации проведения общественных обсуждений по Проекту», через интернет-приемную Добрянского городского округа, расположенную на официальном сайте в сети «Интернет»: <http://добрянка.рус/>, через интернет-приемную «Интернет-приемная Пермского края», расположенную на официальном сайте в сети «Интернет»: <http://reception.permkrai.ru>, посредством электронной почты по адресу: uga@dobrraion.ru, посредством записи в книге (журнале) учета посетителей экспозиции проекта, подлежащего рассмотрению на общественных обсуждениях.

5. Все замечания и предложения по Проекту подлежат рассмотрению при условии представления участниками общественных обсуждений сведений о себе с приложением документов, подтверждающих такие сведения (в целях идентификации):

для физических лиц: фамилия, имя, отчество (при наличии), дата рождения, адрес места жительства (регистрации);

для юридических лиц: наименование, основной государственный регистрационный номер, место нахождения и адрес.

6. Поступившие предложения и замечания рассматриваются на заседании организационного комитета по подготовке и организации проведения общественных обсуждений.

7. На основании протокола общественных обсуждений Организационный комитет осуществляет подготовку заключения о результатах общественных обсуждений с указанием аргументированных рекомендаций о целесообразности или нецелесообразности учета внесенных участниками общественных обсуждений предложений и замечаний и выводы по результатам общественных обсуждений.

8. Обсуждение проекта решения проводится в форме общественных обсуждений в порядке, установленном статьей 5.1 Градостроительного кодекса Российской Федерации и Положением об организации и проведении общественных обсуждений, публичных слушаний по вопросам градостроительной деятельности в Добрянском городском округе, утвержденным решением Думы Добрянского городского округа от 30 сентября 2020 г. № 298.

Приложение
к Порядку учета предложений и
замечаний по проекту
межевания территории
населенного пункта – поселок
Камский, Добрянский городской
округ, Пермский край, в
границах кадастрового квартала
59:18:0350101 и участия
граждан в его обсуждении

ПРЕДЛОЖЕНИЯ И ЗАМЕЧАНИЯ

**замечания по проекту межевания территории населенного пункта –
поселок Камский, Добрянский городской округ, Пермский край, в
границах кадастрового квартала 59:18:0350101**

Фамилия, имя, отчество гражданина _____

Год рождения _____

Адрес места жительства _____

Номер телефона/электронная почта _____

Личная подпись и дата _____

ПРОЕКТ МЕЖЕВАНИЯ ТЕРРИТОРИИ
населенного пункта – поселок Камский, Добрянский
городской округ, Пермский край, в границах кадастрового
квартала 59:18:0350101

Пермь, 2024

8-2024-ПМТ



Согласовано					
Разработал					
Взам.учеб.№					
Подп. И. дата					
Инв. № подл.					

Изм.	Кол.уч	Лист	№	Возв	Подпись	Дата	Проект межевания территории кадастрового квартала 59:18:0350101	Стадия	Лист	Листов	
									ПМТ	1	209
Исполнитель					Ковалева А.Н.	13.08			Филиал ППК «Роскадастр» по Московской области		
Руководитель					Дьяконова С.Г.	14.08					

СОСТАВ ПРОЕКТА

№ тома	Обозначение	Наименование	Примечание
1	8-2024-ПМТ	Основная часть проекта межевания территории	
2	8-2024-ПМТ	Материалы по обоснованию проекта межевания территории	

СОДЕРЖАНИЕ

№ п/п	Наименование	Лист
Том 1	Основная часть проекта межевания территории	3
1.1.	Текстовая часть	3
1.1.1.	Описание предлагаемых проектных решений	4
1.1.2.	Установление публичных сервитутов, обременений	6
1.1.3.	Перечень и сведения о площади и виде разрешенного использования земельных участков фактического землепользования	9
1.1.4.	Перечень и сведения о площади и виде разрешенного использования образуемых земельных участков	98
1.1.5.	Целевое назначение лесов	106
1.1.6.	Основные технико-экономические показатели проекта межевания территории	107
1.1.7.1.	Ведомость координат поворотных точек границ красных линий	108
1.1.7.2.	Ведомость координат поворотных точек границ формируемых и изменяемых земельных участков	121
1.2.	Графическая часть	195
	Чертеж межевания территории 1 этап М 1:2000	
	Чертеж межевания территории 2 этап М 1:2000	
Том 2	Материалы по обоснованию проекта межевания территории	
2.1	Текстовая часть	198
2.1.1.	Основные положения	199
2.1.2.	Общая характеристика объекта проектирования	200
2.2	Графическая часть	207
	Чертеж фактического землепользования М 1:2000	
	Чертеж границ зон с особыми условиями использования территорий М 1:2000	

Инв. № подл.	Подл. и дата	Взап. инв. №

Изм.	Кол.уч.	Лист	№ док.	Подпись	Дата	8-2024-ПМТ	2 Лист
							2



ПРОЕКТ МЕЖЕВАНИЯ ТЕРРИТОРИИ
населенного пункта – поселок Камский, Добрянский
городской округ, Пермский край, в границах кадастрового
квартала 59:18:0350101

Том 1
Основная часть

Пермь, 2024

8-2024-ПМТ

Создано	
Разработано	
Взам. инв. №	
Подл. И дата	
Инв. № подл.	

Изм.	Кол.уч	Лист	№ док.	Подпись	Дата
				<i>Ковалева А.Н.</i>	17.06.24
				<i>Дьяконова С.Г.</i>	17.06.24



Проект межевания территории
 кадастрового квартала
 59:18:0350101

Стадия	Лист	Листов
ПМТ	3	209

Филиал ППК «Роскадастр» по
 Московской области

1.1.1. Описание предлагаемых проектных решений

В границах проектируемой территории выявлено 369 земельных участков, из них 313 земельных участков местоположение границ которых установлено и 56 земельных участков местоположение которых на местности требуется установить в результате проведения кадастровых работ

В границах проектируемой территории выявлены объекты капитального строительства, под которыми необходимо образование земельных участков.

С учетом произведенных измерений и результата анализа имеющихся документов об объектах недвижимости, расположенных в пределах кадастрового квартала 59:18:0350101, проектом межевания предлагается:

1. Установить на территории проектирования красные линии с учетом сформированных земельных участков, с учетом требуемой ширины проезжей части существующих улиц и проездов и предусмотренных проектом изменяемых границ земельных участков. Координаты поворотных точек утверждаемых красных линий приведены в таблице 5 «Ведомость координат поворотных точек утверждаемых красных линий»;

2. В отношении земельных участков, местоположение границ которых не установлено в соответствии с требованиями земельного законодательства, в том числе в случае, если местоположение границ характерных точек границ земельных участков определено с точностью ниже нормативной (для земельных участков, отнесенных к землям населенных пунктов эта величина составляет – 0,1 м), установить местоположение границ таких земельных участков исходя из сведений, содержащихся в документах, подтверждающих право на земельные участки, документах, определявших местоположение границ земельных участков при образовании, в соответствии с фактическим положением границ на местности.

3. Сформировать:

- земельные участки из земель, находящихся в государственной собственности;
- земельные участки путем перераспределения земельных участков и земель государственной собственности. Подробная информация об образуемых земельных участках представлена в таблице 3.

Проектом межевания территории предусматривается уточнение земельных участков (в том числе путем исправления реестровой ошибки). Указанная информация представлена в таблице 2, графическая часть отображена на чертеже межевания территории.

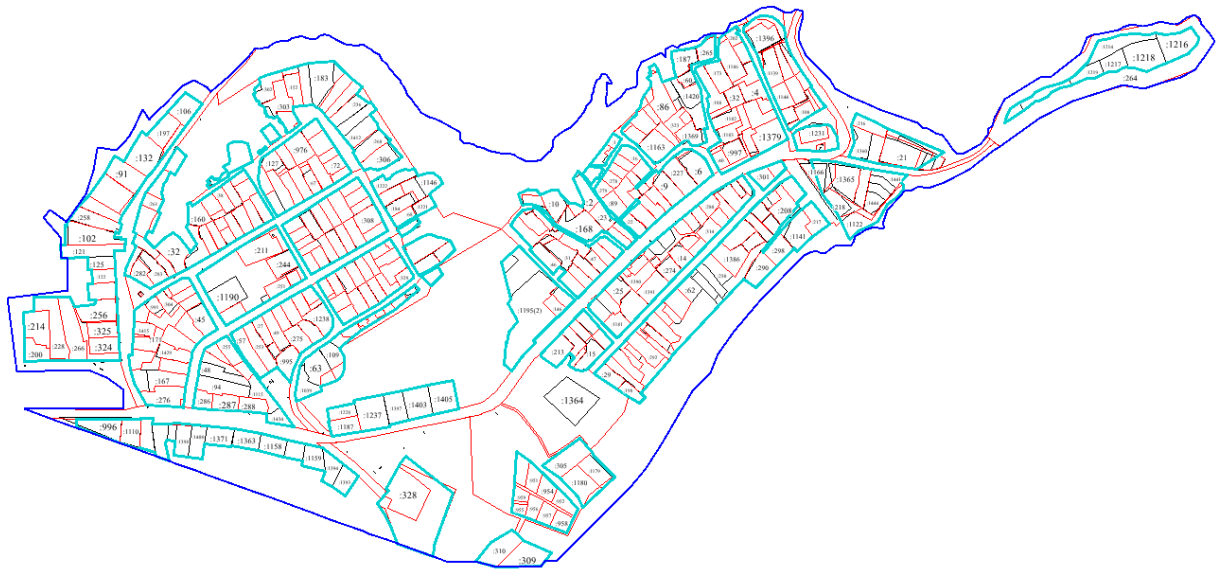


Рис.4 Местоположение утверждаемых красных линий



1.1.2. Установление публичных сервитутов, обременений

В пределах территории кадастрового квартала 59:18:0350101 объекты культурного наследия, включенные в единый государственный реестр, либо выявленные объекты культурного наследия отсутствуют.

Проектом межевания территории не предусмотрено установление публичных сервитутов на земельных участках.

Информация о зонах с особыми условиями использования территории, установленными в границах проектирования, приведена в таблице 1.

Таблица 1

Номер зоны	Наименование зоны	Тип зоны
59:00-6.761	Прибрежная защитная полоса малых рек, впадающих в Камское водохранилище на территории Пермского края, Часть 96	Прибрежная защитная полоса
59:00-6.765	Водоохранная зона малых рек, впадающих в Камское водохранилище на территории Пермского края, Часть 96	Водоохранная зона
59:00-5.462	Береговая линия малые реки, впадающие в Воткинское водохранилище на территории Пермского края (010.01.01 р. Городище)	Береговая линия (граница водного объекта)
59:01-6.1326	Часть водоохранной зоны Камского водохранилища	Водоохранная зона
59:01-6.4321	Часть прибрежной защитной полосы Камского водохранилища	Прибрежная защитная полоса
59:18-6.1522	Публичный сервитут для размещения объекта электросетевого хозяйства «ВЛ-0,4кВ ф.1 Магазин от ТП-4260»	Зона публичного сервитута
59:18-6.1571	Публичный сервитут для размещения объекта электросетевого хозяйства «ВЛ-0,4кВф.Майская низ от ТП-4261»	Зона публичного сервитута
59:18-6.1575	Публичный сервитут для размещения объекта электросетевого хозяйства «ВЛ-0,4кВ Камский ТП-4263»	Зона публичного сервитута
59:18-6.1577	Публичный сервитут для размещения объекта электросетевого хозяйства «ВЛ-0,4кВ ф.Школа от ТП-4262»	Зона публичного сервитута
59:18-6.1603	Публичный сервитут для размещения объекта электросетевого хозяйства «ВЛ-0,4кВ КТП-4281»	Зона публичного сервитута



59:18-6.2153	Публичный сервитут для размещения объекта электросетевого хозяйства «Электросетевой комплекс Подстанция 35/6 кВ «Скобелевка» (ВЛ 0,4 кВ от КТП 4263, ВЛ 0,4 кВ от КТП 4262, ВЛ 0,4 кВ от КТП 4261, ВЛ 0,4 кВ от КТП 4260)	Зона публичного сервитута
59:18-6.2291	Публичный сервитут для размещения объекта электросетевого хозяйства ВЛ-0,4кВ отпайка оп.2-25 Камская от КТП-4263	Зона публичного сервитута
59:18-6.15	Охранная зона КТП-4260, КТП-4261, КТП-4262, входящих в состав ЭСК Подстанция 35/6кВ "Скобелевка" с линиями электропередачи и трансформаторными подстанциями	Охранная зона инженерных коммуникаций
59:18-6.267	Охранная зона объекта: «Электросетевой комплекс Подстанция 35/6 кВ «Скобелевка» (ВЛ 0,4 кВ от КТП 4263, ВЛ 0,4 кВ от КТП 4262, ВЛ 0,4 кВ от КТП 4261, ВЛ 0,4 кВ от КТП 4260)	Охранная зона инженерных коммуникаций
59:18-6.278	Охранная зона вл-6 кв	Охранная зона инженерных коммуникаций
59:18-6.797	Охранная зона ВЛ-0,4кВ ф.1 Магазин от ТП-4260	Охранная зона инженерных коммуникаций
59:18-6.81	Охранная зона КТП-4238, КТП-4263, входящих в состав ЭСК Подстанция 35/6кВ "Скобелевка" с линиями электропередачи и трансформаторными подстанциями	Охранная зона инженерных коммуникаций
59:18-6.812	Охранная зона ВЛ-0,4кВ ф.Майская низ от ТП-4261	Охранная зона инженерных коммуникаций
59:18-6.813	Охранная зона ВЛ-0,4кВ ф.Школа от ТП-4262	Охранная зона инженерных коммуникаций
59:18-6.815	Охранная зона ВЛ-0,4кВ КТП-4281	Охранная зона инженерных коммуникаций
59:18-6.976	Охранная зона КТП-4281	Охранная зона инженерных коммуникаций
59:18-6.979	Охранная зона ВЛ-0,4кВ Камский ТП-4263	Охранная зона инженерных коммуникаций



59:32-6.57	Охранная зона вл 6 кв ф.хохловский	Охранная зона инженерных коммуникаций
------------	------------------------------------	---------------------------------------



1.1.3. Перечень и сведения о площади и виде разрешенного использования земельных участков фактического землепользования

Таблица 2

Номер земельного участка в соответствии с чертежом	Кадастровый номер	Правовое положение	Адрес (описание местоположения)	Существующий вид разрешенного использования	Планируемый вид разрешенного использования	Площадь ЕГРН, кв.м	Площадь по проекту, кв.м	Примечание
1	59:18:0350101:1	-	-	-	-	422.52	423	Местоположение границ земельного участка установлено, требуется уточнение местоположения границ и площади участка
2	59:18:0350101:10	Собственность	Российская Федерация, Пермский край, г.о. Добрянский, п. Камский, ул. Мира, з/у 9а	Индивидуальные жилые дома	Для индивидуального жилищного строительства	1640	16603У87	Местоположение границ земельного участка установлено, требуется уточнение местоположения границ и площади участка. Местоположение границ не соответствует фактическому, требуется исправление реестровой ошибки
3	59:18:0350101:10 11	Собственность	Пермский край, Добрянский район, с/п Сенькинское, п. Камский	Для ведения личного подсобного хозяйства	Для ведения личного подсобного хозяйства (приусадебный земельный участок)	603	664	Местоположение границ земельного участка установлено в соответствии с требованиями законодательства. Местоположение границ не соответствует фактическому, требуется исправление реестровой ошибки.
4	59:18:0350101:10 12	Собственность	Пермский край, Добрянский район, с/п Сенькинское, п.	Для ведения личного подсобного	Для ведения личного подсобного	1603	1590	Местоположение границ земельного участка установлено, требуется



			Камский	хозяйства	хозяйства (приусадебный земельный участок)			уточнение местоположения границ и площади участка. Местоположение границ не соответствует фактическому, требуется исправление реестровой ошибки
5	59:18:0350101:10 13	Собственность	Пермский край, Добрянский район, Сенькинское сельское поселение, п.Камский, ул.Уральская, д.4, кв.1	Для объектов жилой застройки (для размещения, обслуживания и эксплуатации квартиры №1 и приквартирного участка)	Блокированная жилая застройка	871	871	Местоположение границ земельного участка установлено в соответствии с требованиями законодательства.
6	59:18:0350101:10 2	Собственность	край Пермский, район Добрянский, г. Добрянка, п. Камский, Сенькинское с/п, ул. Нагорная, дом 5, кв. 2	Для ведения личного подсобного хозяйства	Для ведения личного подсобного хозяйства (приусадебный земельный участок)	3000	3170	Местоположение границ земельного участка установлено, требуется уточнение местоположения границ и площади участка. Местоположение границ не соответствует фактическому, требуется исправление реестровой ошибки
7	59:18:0350101:10 3	Собственность	край Пермский, г. Добрянка, п. Камский, Камский с/с, возможно ул.Уральская, д.2, кв.2	Для ведения личного подсобного хозяйства	Для ведения личного подсобного хозяйства (приусадебный земельный участок)	800	952	Местоположение границ земельного участка не установлено, требуется уточнение местоположения границ и площади участка
8	59:18:0350101:10 39	Собственность	Пермский край, Добрянский район, Сенькинское сельское поселение, п.	под индивидуальное жилищное строительство	Для индивидуальног о жилищного строительства	1500	1500	Местоположение границ земельного участка установлено в соответствии с требованиями



			Камский, ул. Лесная					законодательства.
9	59:18:0350101:14 40	Собственность	Пермский край, г. Добрянка, п. Камский, ул. Уральская	Блокированная жилая застройка	Блокированная жилая застройка	1026	1026	Местоположение границ земельного участка установлено в соответствии с требованиями законодательства.
10	59:18:0350101:14 41	Собственность	Российская Федерация, Пермский край, Добрянский городской округ, п.Камский, ул.Камская	дачное строительство с возможностью строительства индивидуальног о жилого дома и строений	Для индивидуальног о жилищного строительства	851	851	Местоположение границ земельного участка установлено в соответствии с требованиями законодательства.
11	59:18:0350101:14 42	Собственность	Российская Федерация, Пермский край, Добрянский городской округ, п.Камский, ул.Камская	дачное строительство с возможностью строительства индивидуальног о жилого дома и строений	Для индивидуальног о жилищного строительства	705	705	Местоположение границ земельного участка установлено в соответствии с требованиями законодательства.
12	59:18:0350101:14 43	Собственность	Российская Федерация, Пермский край, Добрянский городской округ, п.Камский, ул.Камская	дачное строительство с возможностью строительства индивидуальног о жилого дома и строений	Для индивидуальног о жилищного строительства	686	686	Местоположение границ земельного участка установлено в соответствии с требованиями законодательства.
13	59:18:0350101:14 44	Собственность	Российская Федерация, Пермский край, Добрянский городской округ, п.Камский, ул.Камская	дачное строительство с возможностью строительства индивидуальног о жилого дома и строений	Для индивидуальног о жилищного строительства	970	970	Местоположение границ земельного участка установлено в соответствии с требованиями законодательства.
14	59:18:0350101:10 6	Собственность	Пермский край, Добрянский район,	Для ведения личного	Для ведения личного	1870	1870	Местоположение границ земельного



			Камское с/п, п. Камский	подсобного хозяйства	подсобного хозяйства (приусадебный земельный участок)			участка установлено в соответствии с требованиями законодательства.
-	ЕЗП 59:18:0350101:10 7 (входящие 59:18:0350101:18 7, 59:18:0350101:18 8)	Собственность	край Пермский, р-н Добрянский, с/п Сенькинское, п. Камский	Для ведения личного подсобного хозяйства	Для ведения личного подсобного хозяйства (приусадебный земельный участок)	3585	3709	-
15	59:18:0350101:10 76	Собственность	Пермский край, Добрянский район, п. Камский, ул. Мира	Для ведения личного подсобного хозяйства	Для ведения личного подсобного хозяйства (приусадебный земельный участок)	1118	1122	Местоположение границ земельного участка установлено, требуется уточнение местоположения границ и площади участка. Местоположение границ не соответствует фактическому, требуется исправление реестровой ошибки
16	59:18:0350101:10 8	Собственность	Пермский край, Добрянский район, Камское с/п, п. Камский	индивидуальные жилые дома	Для индивидуального жилищного строительства	800,2	808	Местоположение границ земельного участка установлено, требуется уточнение местоположения границ и площади участка. Местоположение границ не соответствует фактическому, требуется исправление реестровой ошибки
17	59:18:0350101:10 87	Собственность	Пермский край, г. Добрянка, п. Камский, ул. Мира	для ведения личного подсобного хозяйства	Для ведения личного подсобного хозяйства (приусадебный земельный	144	144	Местоположение границ земельного участка установлено, требуется уточнение местоположения границ и площади участка



					участок)			
18	59:18:0350101:10 88	Собственность	Пермский край, г. Добрянка, п. Камский, ул. Мира	Для ведения личного подсобного хозяйства	Для ведения личного подсобного хозяйства (приусадебный земельный участок)	660	660	Местоположение границ земельного участка установлено, требуется уточнение местоположения границ и площади участка
19	59:18:0350101:10 89	Собственность	Пермский край, Добрянский район, Сенькинское сельское поселение, п. Камский, ул. Майская, д.13, кв. 2	Для объектов жилой застройки (для размещения, обслуживания и эксплуатации квартиры №2 и приквартирного участка)	Блокированная жилая застройка	1040	1040	Местоположение границ земельного участка установлено в соответствии с требованиями законодательства.
20	59:18:0350101:10 9	Собственность	Пермский край, г. Добрянка, п. Камский	Для ведения личного подсобного хозяйства	Для ведения личного подсобного хозяйства (приусадебный земельный участок)	1310	1310	Местоположение границ земельного участка установлено в соответствии с требованиями законодательства.
-	59:18:0350101:11 0	Собственность	Российская Федерация, Пермский край, г.о. Добрянский, п. Камский, ул. Советская, з/у д.39	Для личного подсобного хозяйства	Для ведения личного подсобного хозяйства (приусадебный земельный участок)	900	900	Местоположение границ земельного участка не установлено, требуется уточнение местоположения границ и площади участка
21	59:18:0350101:11 10	Собственность	Пермский край, р- н Добрянский, с/п Сенькинское, п. Камский, ул. Советская, д. 39	для ведения садоводства	Ведение садовод ства	1700	1697	Местоположение границ земельного участка установлено, требуется уточнение местоположения границ и площади участка. Местоположение границ не соответствует фактическому,



								требуется исправление реестровой ошибки
22	59:18:0350101:11 12	Собственность	Пермский край, Добрянский район, Сенькинское сельское поселение, п. Камский, ул. Майская, д. 15, кв. 2	Для объектов жилой застройки (для размещения, обслуживания и эксплуатации квартиры №2 и приквартирного участка)	Блокированная жилая застройка	1494	1494	Местоположение границ земельного участка установлено в соответствии с требованиями законодательства.
23	59:18:0350101:11 13	Собственность	Пермский край, Добрянский район, п. Камский, ул. Майская, д. 15, кв. 1	Блокированная жилая застройка	Блокированная жилая застройка	800	800	Местоположение границ земельного участка установлено в соответствии с требованиями законодательства.
24	59:18:0350101:11 14	Собственность	Российская Федерация, Пермский край, г.о. Добрянский, п. Камский, ул. 8 Марта, з/у 7	отдельно стоящие индивидуальные жилые дома с придомовыми участками с количеством этажей не более трех (включая подземные), предназначенны е для круглогодичног о проживания одной семьи	Для индивидуальног о жилищного строительства	856	793	Местоположение границ земельного участка установлено, требуется уточнение местоположения границ и площади участка. Местоположение границ не соответствует фактическому, требуется исправление реестровой ошибки
25	59:18:0350101:11 15	Собственность	Пермский край, Добрянский район, Сенькинское сельское поселение, п.	для индивидуальног о жилищного строительства (строительство,	Для индивидуальног о жилищного строительства	1500	1500	Местоположение границ земельного участка установлено в соответствии с требованиями



			Камский	реконструкция и эксплуатация жилых домов состоящих из комнат, а также помещений вспомогательного использования, предназначенных для удовлетворения гражданами бытовых и иных нужд (отдельно стоящие жилые дома с количеством этажей не более трех (включая подземные), предназначенные для круглогодичного проживания одной семьи)				законодательства.
-	59:18:0350101:11 2	Собственность	край Пермский, г. Добрянка, п. Камский, Камский с/с, возможно ул.Майская, д.15А, кв.2	Для ведения личного подсобного хозяйства	Для ведения личного подсобного хозяйства (приусадебный земельный участок)	700	700	Местоположение границ земельного участка не установлено, требуется уточнение местоположения границ и площади участка
26	59:18:0350101:11 21	Собственность	Российская Федерация, Пермский край, г.о. Добрянский, п. Камский, ул.	для индивидуальной жилой застройки (строительство, реконструкция и	Для индивидуального жилищного строительства	602	626	Местоположение границ земельного участка установлено, требуется уточнение местоположения границ и площади участка.



			Нагорная, з/у д. 2	эксплуатация жилых домов, состоящих из комнат, а также помещений вспомогательного использования, предназначенных для удовлетворения гражданами бытовых и иных нужд (отдельно стоящие жилые дома с количеством этажей не более трех (включая подземные), предназначенные для круглогодичного проживания одной семьи)				Местоположение границ не соответствует фактическому, требуется исправление реестровой ошибки
27	59:18:0350101:11 22	Собственность	Пермский край, Добрянский район, Сенькинское сельское поселение, п. Камский	для рекреационных целей (набережные)	Отдых (рекреация)	2200	2255	Местоположение границ земельного участка установлено, требуется уточнение местоположения границ и площади участка. Местоположение границ не соответствует фактическому, требуется исправление реестровой ошибки
28	59:18:0350101:11 33	Собственность	Российская Федерация, Пермский край,	садовые участки, предназначенны	Ведение садоводства	606	606	Местоположение границ земельного участка установлено в



			г.о. Добрянский, п. Камский, ул. Лесная, з/у 14	е для выращивания овощных культур, садовых деревьев и кустарников без использования пестицидов, с правом возведения хозяйственных строений и сооружений, садовых и дачных домов				соответствии с требованиями законодательства.
29	59:18:0350101:11 34	Собственность	Пермский край, Добрянский район, Сенькинское сельское поселение, п. Камский	для ведения личного подсобного хозяйства	Для ведения личного подсобного хозяйства (приусадебный земельный участок)	1345	1345	Местоположение границ земельного участка установлено, требуется уточнение местоположения границ и площади участка
30	59:18:0350101:11 35	Собственность	Российская Федерация, Пермский край, г.о. Добрянский, п. Камский, ул. Пионерская, з/у д. 9а	Отдельно стоящие индивидуальные жилые дома с придомовыми участками с количеством этажей не более трех (включая подземные), предназначенные для круглогодичного проживания одной семьи	Для индивидуального жилищного строительства	1400	1400	Местоположение границ земельного участка установлено, требуется уточнение местоположения границ и площади участка



31	59:18:0350101:11 36	Собственность	Пермский край, Добрянский район, Сенькинское сельское поселение, п. Камский	строительство дачных домов (расширения земельного участка с кадастровым номером 59:18:0350101:2 0)	Для индивидуальног о жилищного строительства	1585	1588	Местоположение границ земельного участка установлено, требуется уточнение местоположения границ и площади участка. Местоположение границ не соответствует фактическому, требуется исправление реестровой ошибки
32	59:18:0350101:11 39	Собственность	Пермский край, г. Добрянка, п. Камский	под индивидуальный жилой дом с приусадебным участком	Для индивидуальног о жилищного строительства	1903	1882	Местоположение границ земельного участка установлено, требуется уточнение местоположения границ и площади участка. Местоположение границ не соответствует фактическому, требуется исправление реестровой ошибки
33	59:18:0350101:11 40	Собственность	Пермский край, г. Добрянка, п. Камский	под индивидуальный жилой дом с приусадебным участком	Для индивидуальног о жилищного строительства	1000	969	Местоположение границ земельного участка установлено, требуется уточнение местоположения границ и площади участка. Местоположение границ не соответствует фактическому, требуется исправление реестровой ошибки
34	59:18:0350101:11 41	Собственность	Пермский край, Добрянский район, Сенькинское с/п, пос.Камский	для личного подсобного хозяйства	Для ведения личного подсобного хозяйства (приусадебный земельный участок)	2058	2058	Местоположение границ земельного участка установлено в соответствии с требованиями законодательства.
35	59:18:0350101:11	Собственность	Пермский край,	для	Для	1094	1097	Местоположение границ



	43		г.Добрянка, п.Камский	индивидуальног о жилищного строительства	индивидуальног о жилищного строительства			земельного участка установлено, требуется уточнение местоположения границ и площади участка. Местоположение границ не соответствует фактическому, требуется исправление реестровой ошибки
36	59:18:0350101:11 44	Собственность	Пермский край, г.Добрянка, п.Камский	для индивидуальног о жилищного строительства	Для индивидуальног о жилищного строительства	1367	1374	Местоположение границ земельного участка установлено, требуется уточнение местоположения границ и площади участка. Местоположение границ не соответствует фактическому, требуется исправление реестровой ошибки
37	59:18:0350101:11 45	Собственность	Пермский край, Добрянский район, Сенькинское сельское поселение, п. Камский	Для ведения личного подсобного хозяйства	Для ведения личного подсобного хозяйства (приусадебный земельный участок)	773	773	Местоположение границ земельного участка установлено в соответствии с требованиями законодательства.
38	59:18:0350101:11 46	Собственность	Пермский край, Добрянский район, Сенькинское сельское поселение, п. Камский	Для ведения личного подсобного хозяйства	Для ведения личного подсобного хозяйства (приусадебный земельный участок)	1227	1227	Местоположение границ земельного участка установлено в соответствии с требованиями законодательства.
39	59:18:0350101:11 47	Собственность	Российская Федерация, Пермский край, г.о. Добрянский, п. Камский, ул.	Для ведения личного подсобного хозяйства	Для ведения личного подсобного хозяйства (приусадебный	500	549	Местоположение границ земельного участка установлено, требуется уточнение местоположения границ и площади участка.



			Пионерская, з/у 1а		земельный участок)			Местоположение границ не соответствует фактическому, требуется исправление реестровой ошибки
40	59:18:0350101:11 48	Собственность	Пермский край, Добрянский район, Сенькинское с/п, п.Камский	индивидуальное жилищное строительство (для расширения земельного участка)	Для индивидуальног о жилищного строительства	608	804	Местоположение границ земельного участка установлено, требуется уточнение местоположения границ и площади участка. Местоположение границ не соответствует фактическому, требуется исправление реестровой ошибки
41	59:18:0350101:11 49	Собственность	Пермский край, Добрянский район, Сенькинское с/п, п.Камский	индивидуальное жилищное строительство (для расширения земельного участка)	Для индивидуальног о жилищного строительства	500	506	Местоположение границ земельного участка установлено, требуется уточнение местоположения границ и площади участка. Местоположение границ не соответствует фактическому, требуется исправление реестровой ошибки
42	59:18:0350101:11 50	Собственность	Пермский край, Добрянский район, Сенькинское сельское поселение, п. Камский, ул. Мира, в районе д.За	индивидуальные жилые дома с приусадебными земельными участками (для расширения земельного участка)	Для индивидуальног о жилищного строительства	305	301	Местоположение границ земельного участка установлено, требуется уточнение местоположения границ и площади участка. Местоположение границ не соответствует фактическому, требуется исправление реестровой ошибки
43	59:18:0350101:11 51	Собственность	Пермский край, Добрянский район, Сенькинское	индивидуальные жилые дома с приусадебными	Для индивидуальног о жилищного	197	197	Местоположение границ земельного участка установлено в



			сельское поселение, п.Камский, ул.Мира, в районе д.3а	земельными участками	строительства			соответствии с требованиями законодательства.
-	59:18:0350101:1153	-	Пермский край, Добрянский район, п. Камский	для ведения личного подсобного хозяйства	Для ведения личного подсобного хозяйства (приусадебный земельный участок)	20000	20000	Местоположение границ земельного участка не установлено, требуется уточнение местоположения границ и площади участка
44	59:18:0350101:1156	Аренда	Пермский край, Добрянский район, Сенькинское сельское поселение, п. Камский	под объекты инженерного оборудования электроснабжения	Энергетика	82	82	Местоположение границ земельного участка установлено в соответствии с требованиями законодательства.
45	59:18:0350101:1157	Собственность	Пермский край, Добрянский район, Сенькинское сельское поселение, п. Камский, ул. Уральская, д. 11, кв. 1	Строительство, реконструкция и эксплуатация жилых домов (для размещения, обслуживания и эксплуатации квартиры №1 и приквартирного участка)	Блокированная жилая застройка	1026	1030	Местоположение границ земельного участка установлено, требуется уточнение местоположения границ и площади участка. Местоположение границ не соответствует фактическому, требуется исправление реестровой ошибки
46	59:18:0350101:1158	Собственность	Пермский край, Добрянский район, Сенькинское сельское поселение, п. Камский	для садоводства	Ведение садоводства	1500	1500	Местоположение границ земельного участка установлено в соответствии с требованиями законодательства.
47	59:18:0350101:1159	Собственность	Пермский край, Добрянский район, Сенькинское	для садоводства	Ведение садоводства	1480	1480	Местоположение границ земельного участка установлено в



			сельское поселение, п. Камский					соответствии с требованиями законодательства.
48	59:18:0350101:1160	Аренда	Пермский край, Добрянский муниципальный район, Сенькинское сельское поселение, п. Камский, ВЛ 6 кВ ф.Хохловский	Под объекты инженерного оборудования электроснабжения	Энергетика	2	2	Местоположение границ земельного участка установлено в соответствии с требованиями законодательства.
49	59:18:0350101:1163	Собственность	Пермский край, Добрянский район, Сенькинское с/п, п. Камский, ул. Мира	Индивидуальные жилые дома	Для индивидуального жилищного строительства	2178	2218	Местоположение границ земельного участка установлено, требуется уточнение местоположения границ и площади участка. Местоположение границ не соответствует фактическому, требуется исправление реестровой ошибки
50	59:18:0350101:1166	Собственность	Пермский край, Добрянский район, Сенькинское сельское поселение, п. Камский	площадки для отдыха с элементами озеленения	Благоустройство территории	1630	1630	Местоположение границ земельного участка установлено, требуется уточнение местоположения границ и площади участка. Местоположение границ не соответствует фактическому, требуется исправление реестровой ошибки
51	59:18:0350101:1169	Собственность	Российская Федерация, Пермский край, г.о. Добрянский, п. Камский, ул. Камская, з/у 28А	индивидуальные жилые дома (расширение земельного участка)	Для индивидуального жилищного строительства	895	1000	Местоположение границ земельного участка установлено, требуется уточнение местоположения границ и площади участка. Местоположение границ не



								соответствует фактическому, требуется исправление реестровой ошибки
52	59:18:0350101:11 71	Собственность	Пермский край, Добрянский район, Сенькинское сельское поселение, п. Камский, ул. Камская, д. 15, кв. 1	Строительство, реконструкция и эксплуатация жилых домов (для размещения, обслуживания, эксплуатации квартиры № 1 и приквартирного участка)	Для индивидуального жилищного строительства	1463	1443	Местоположение границ земельного участка установлено, требуется уточнение местоположения границ и площади участка. Местоположение границ не соответствует фактическому, требуется исправление реестровой ошибки
53	59:18:0350101:11 72	Собственность	Пермский край, Добрянский район, Сенькинское сельское поселение, п. Камский, улица Мира, д. 4"а"	индивидуальные жилые дома	Для индивидуального жилищного строительства	600	600	Местоположение границ земельного участка установлено в соответствии с требованиями законодательства.
54	59:18:0350101:11 73	Собственность	Пермский край, Добрянский район, Сенькинское сельское поселение, п. Камский, ул. Камская, д. 21, кв. 1	жилая застройка (для размещения, обслуживания и эксплуатации квартиры № 1 и приквартирного участка)	Блокированная жилая застройка	1204	1220	Местоположение границ земельного участка установлено, требуется уточнение местоположения границ и площади участка. Местоположение границ не соответствует фактическому, требуется исправление реестровой ошибки
55	59:18:0350101:11 74	Собственность	Пермский край, Добрянский район, Сенькинское сельское поселение, п. Камский	Индивидуальные жилые дома (расширение земельного участка)	Для индивидуального жилищного строительства	200	202	Местоположение границ земельного участка установлено, требуется уточнение местоположения границ и площади участка. Местоположение границ не



								соответствует фактическому, требуется исправление реестровой ошибки
56	59:18:0350101:11 77	Собственность	Пермский край, Добрянский район, с/п Сенькинское, п. Камский, ул. Камская, д. 1 а	индивидуальные жилые дома	Для индивидуальног о жилищного строительства	684	701	Местоположение границ земельного участка установлено, требуется уточнение местоположения границ и площади участка. Местоположение границ не соответствует фактическому, требуется исправление реестровой ошибки
57	59:18:0350101:11 78	Собственность (Ипотека)	Российская Федерация, Пермский край, г.о. Добрянский, п. Камский, ул. Камская, з/у д.1. кв.1	индивидуальные жилые дома	Для индивидуальног о жилищного строительства	745	745	Местоположение границ земельного участка установлено, требуется уточнение местоположения границ и площади участка. Местоположение границ не соответствует фактическому, требуется исправление реестровой ошибки
58	59:18:0350101:11 79	Собственность	Российская Федерация, Пермский край, г.о. Добрянский, п Камский, ул Набережная, з/у 10	Для ведения личного подсобного хозяйства	Для ведения личного подсобного хозяйства (приусадебный земельный участок)	1578	1768	Местоположение границ земельного участка установлено, требуется уточнение местоположения границ и площади участка. Местоположение границ не соответствует фактическому, требуется исправление реестровой ошибки
-	59:18:0350101:11 8	-	Пермский край, г. Добрянка, п. Камский, Камский с/с, возможно ул.	Для ведения личного подсобного хозяйства	Для ведения личного подсобного хозяйства	2400	2400	Местоположение границ земельного участка не установлено, требуется уточнение местоположения



			Камская, д. 4, кв. 2		(приусадебный земельный участок)			границ и площади участка
59	59:18:0350101:1180	Собственность	Пермский край, Добрянский район, с/п Сенькинское, п. Камский	Для ведения личного подсобного хозяйства	Для ведения личного подсобного хозяйства (приусадебный земельный участок)	2368	2368	Местоположение границ земельного участка установлено в соответствии с требованиями законодательства.
60	59:18:0350101:1181	Собственность	Пермский край, Добрянский район, Сенькинское сельское поселение, п. Камский, ул. Камская, д. 16	Многоквартирные блокированные жилые дома этажностью 1-3 этажа	Малоэтажная многоквартирная жилая застройка	1370	1283	Местоположение границ земельного участка установлено, требуется уточнение местоположения границ и площади участка. Местоположение границ не соответствует фактическому, требуется исправление реестровой ошибки
61	59:18:0350101:1182	Собственность	Пермский край, Добрянский район, Сенькинское с/п, п. Камский	Индивидуальные жилые дома	Для индивидуального жилищного строительства	1107	1224	Местоположение границ земельного участка установлено, требуется уточнение местоположения границ и площади участка. Местоположение границ не соответствует фактическому, требуется исправление реестровой ошибки
62	59:18:0350101:1183	Собственность	Пермский край, Добрянский район, Сенькинское с/п, п. Камский	Для ведения личного подсобного хозяйства	Для ведения личного подсобного хозяйства (приусадебный земельный участок)	1079	1163	Местоположение границ земельного участка установлено, требуется уточнение местоположения границ и площади участка. Местоположение границ не соответствует фактическому, требуется



								исправление реестровой ошибки
63	59:18:0350101:1184	Собственность	Пермский край, Добрянский район, Сенькинское сельское поселение, п. Камский, ул. Советская, д. 16, кв. 2	многоквартирные блокированные жилые дома этажностью 1-3 этажа	Блокированная жилая застройка	964	964	Местоположение границ земельного участка установлено в соответствии с требованиями законодательства.
64	59:18:0350101:1185	Собственность	Пермский край, Добрянский район, Сенькинское сельское поселение, п. Камский, ул. Советская, д. 8	административные здания, офисы различных организаций, фирм	Социальное обслуживание	707	707	Местоположение границ земельного участка установлено в соответствии с требованиями законодательства.
65	59:18:0350101:1186	Собственность (Ипотека)	Российская Федерация, Пермский край, г.о. Добрянский, п. Камский, ул. Дачная, з/у 10А	индивидуальные жилые дома	Для индивидуального жилищного строительства	2150	2150	Местоположение границ земельного участка установлено, требуется уточнение местоположения границ и площади участка. Местоположение границ не соответствует фактическому, требуется исправление реестровой ошибки
66	59:18:0350101:1187	Собственность	Российская Федерация, Пермский край, г.о. Добрянский, п. Камский, ул. Советская, з/у 29	Для индивидуального жилищного строительства	Для индивидуального жилищного строительства	1500	1486	Местоположение границ земельного участка установлено, требуется уточнение местоположения границ и площади участка. Местоположение границ не соответствует фактическому, требуется исправление реестровой ошибки
67	59:18:0350101:11	Собственность	Пермский край,	индивидуальные	Для	964	977	Местоположение границ



	88		Добрянский район, Сенькинское с/п, п.Камский	жилые дома	индивидуальног о жилищного строительства			земельного участка установлено, требуется уточнение местоположения границ и площади участка. Местоположение границ не соответствует фактическому, требуется исправление реестровой ошибки
68	59:18:0350101:11 89	Собственность	Пермский край, Добрянский район, Сенькинское с/п, п.Камский	индивидуальные жилые дома	Для индивидуальног о жилищного строительства	965	985	Местоположение границ земельного участка установлено, требуется уточнение местоположения границ и площади участка. Местоположение границ не соответствует фактическому, требуется исправление реестровой ошибки
-	59:18:0350101:11 9	-	край Пермский, г. Добрянка, п. Камский, Камский с/с	Для ведения личного подсобного хозяйства	Для ведения личного подсобного хозяйства (приусадебный земельный участок)	800	800	Местоположение границ земельного участка не установлено, требуется уточнение местоположения границ и площади участка
69	59:18:0350101:11 90	Собственность	Российская Федерация, Пермский край, г.о. Добрянский, п. Камский, ул. Уральская, з/у 12	отдельно стоящие объекты культурно- бытового, социального и коммунального обслуживания (клубы)	Социальное обслуживание	2655	2655	Местоположение границ земельного участка установлено в соответствии с требованиями законодательства.
70	59:18:0350101:11 92	Собственность	Пермский край, Добрянский район, Сенькинское	Многоквартирн ые блокированные	Блокированная жилая застройка	820	841	Местоположение границ земельного участка установлено, требуется



			сельское поселение, п. Камский, ул. Лесная, д. 9, кв. 2	жилые дома этажностью 1 - 3 этажа				уточнение местоположения границ и площади участка. Местоположение границ не соответствует фактическому, требуется исправление реестровой ошибки
71	59:18:0350101:11 93	Собственность	Пермский край, Добрянский район, Сенькинское сельское поселение, п. Камский	Отдельно стоящие индивидуальные жилые дома с придомовыми участками с количеством этажей не более трех (включая подземные), предназначенные для круглогодичного проживания одной семьи	Для индивидуального жилищного строительства	600	622	Местоположение границ земельного участка установлено, требуется уточнение местоположения границ и площади участка. Местоположение границ не соответствует фактическому, требуется исправление реестровой ошибки
-	59:18:0350101:11 94	Собственность	Пермский край, Добрянский район, Сенькинское с/п, п. Камский, возможно ул. Дачная, д. 9	Для ведения личного подсобного хозяйства	Для ведения личного подсобного хозяйства (приусадебный земельный участок)	500	500	Местоположение границ земельного участка не установлено, требуется уточнение местоположения границ и площади участка
72	59:18:0350101:11 95	Собственность	Пермский край, Добрянский район, Сенькинское с/п, п. Камский	строительство и эксплуатация зданий, сооружений, предназначенных для воспитания, образования и просвещения:	Дошкольное, начальное и среднее общее образование	9316	9316	Местоположение границ земельного участка установлено в соответствии с требованиями законодательства.



				детские ясли, детские сады и иные учреждения дошкольного образования; школы, и иные учреждения начального и среднего общего образования; художественные, музыкальные школы и образовательные кружки, и иные учреждения специального образования				
73	59:18:0350101:1196	Собственность	Пермский край, Добрянский район, Сенькинское с/п, п. Камский, ул. Мира	Индивидуальные жилые дома	Для индивидуального жилищного строительства	741	745	Местоположение границ земельного участка установлено, требуется уточнение местоположения границ и площади участка. Местоположение границ не соответствует фактическому, требуется исправление реестровой ошибки
74	59:18:0350101:12	Собственность	Пермский край, г. Добрянка, п. Камский, ул. Камская, дом 13-3	Для ведения личного подсобного хозяйства	Для ведения личного подсобного хозяйства (приусадебный земельный участок)	500	500	Местоположение границ земельного участка установлено в соответствии с требованиями законодательства.
75	59:18:0350101:1203	Собственность	Пермский край, Добрянский район,	Индивидуальные жилые дома с	Для индивидуального	1192	1207	Местоположение границ земельного участка



			п. Камский, ул. Мира	приусадебными участками	о жилищного строительства			установлено, требуется уточнение местоположения границ и площади участка. Местоположение границ не соответствует фактическому, требуется исправление реестровой ошибки
76	59:18:0350101:1204	Собственность	Российская Федерация, Пермский край, г.о. Добрянский, п. Камский, ул. Мира, з/у 9Б	Индивидуальные жилые дома с приусадебными участками	Для индивидуального жилищного строительства	1699	1677	Местоположение границ земельного участка установлено, требуется уточнение местоположения границ и площади участка. Местоположение границ не соответствует фактическому, требуется исправление реестровой ошибки
77	59:18:0350101:121	Собственность	край Пермский, г. Добрянка, п. Камский, Камский с/с, ул. Нагорная, дом 5, квартира 1	Для ведения личного подсобного хозяйства	Для ведения личного подсобного хозяйства (приусадебный земельный участок)	2335,16	2335	Местоположение границ земельного участка установлено в соответствии с требованиями законодательства.
78	59:18:0350101:1214	Собственность	Пермский край, г. Добрянка, Сенькинское с/п, п. Камский	Территории баз отдыха	Отдых (рекреация)	3239	3239	Местоположение границ земельного участка установлено в соответствии с требованиями законодательства.
79	59:18:0350101:1215	Собственность	Пермский край, г. Добрянка, Сенькинское с/п, п. Камский	Территории баз отдыха	Отдых (рекреация)	1089	1089	Местоположение границ земельного участка установлено в соответствии с требованиями законодательства.
80	59:18:0350101:12	Собственность	Пермский край, г.	Территории баз	Отдых	2828	2828	Местоположение границ



	16		Добрянка, Сенькинское с/п, п. Камский	отдыха	(рекреация)			земельного участка установлено в соответствии с требованиями законодательства.
81	59:18:0350101:12 17	Собственность	Пермский край, г. Добрянка, Сенькинское с/п, п. Камский	Территории баз отдыха	Отдых (рекреация)	1325	1325	Местоположение границ земельного участка установлено в соответствии с требованиями законодательства.
82	59:18:0350101:12 18	Собственность	Пермский край, г. Добрянка, Сенькинское с/п, п. Камский	Территории баз отдыха	Отдых (рекреация)	3239	3239	Местоположение границ земельного участка установлено в соответствии с требованиями законодательства.
83	59:18:0350101:12 19	Собственность	Пермский край, г. Добрянка, Сенькинское с/п, п. Камский	Территории баз отдыха	Отдых (рекреация)	1260	1260	Местоположение границ земельного участка установлено в соответствии с требованиями законодательства.
84	59:18:0350101:12 2	Собственность	Пермский край, г. Добрянка, п. Камский, Камский с/с	Для ведения личного подсобного хозяйства	Для ведения личного подсобного хозяйства (приусадебный земельный участок)	1000	995	Местоположение границ земельного участка установлено, требуется уточнение местоположения границ и площади участка. Местоположение границ не соответствует фактическому, требуется исправление реестровой ошибки
85	59:18:0350101:12 20	Аренда	Пермский край, Добрянский район, Сенькинское сельское поселение, п.	объекты торговли и общественного питания (бары, кафе,	Общественное п итание	150	150	Местоположение границ земельного участка установлено в соответствии с требованиями



			Камский, улица Уральская, д. 8"Б"	закусочные, столовые)				законодательства.
86	59:18:0350101:12 21	Собственность	Российская Федерация, Пермский край, г.о. Добрянский, п. Камский, ул. Пионерская, з/у 1Б	Для индивидуального жилищного строительства	Для индивидуального жилищного строительства	850	855	Местоположение границ земельного участка установлено, требуется уточнение местоположения границ и площади участка. Местоположение границ не соответствует фактическому, требуется исправление реестровой ошибки
87	59:18:0350101:12 22	Собственность	Российская Федерация, Пермский край, г.о. Добрянский, п. Камский, ул. Пионерская, з/у д. 3. кв. 2.	Отдельно стоящие индивидуальные жилые дома с придомовыми участками количеством этажей не более трех (включая подземные), предназначенные для круглогодичного проживания одной семьи	Для индивидуального жилищного строительства	1618	1720	Местоположение границ земельного участка установлено, требуется уточнение местоположения границ и площади участка. Местоположение границ не соответствует фактическому, требуется исправление реестровой ошибки
88	59:18:0350101:12 28	Аренда	Пермский край, Добрянский район, Сенькинское с/п, п. Камский, ул. Лесная	садовые участки, предназначенные для выращивания овощных культур, садовых деревьев и кустарников без использования	Ведение садоводства	1200	1200	Местоположение границ земельного участка установлено в соответствии с требованиями законодательства.



				пестицидов, с правом возведения хозяйственных строений и сооружений, садовых и дачных домов				
89	59:18:0350101:12 3	Собственность	Пермский край, р-н Добрянский, с/п Сенькинское, п Камский	Для ведения личного подсобного хозяйства	Для ведения личного подсобного хозяйства (приусадебный земельный участок)	1500	1209	Местоположение границ земельного участка не установлено, требуется уточнение местоположения границ и площади участка
90	59:18:0350101:12 31	Собственность	Пермский край, Добрянский район, Сенькинское сельское поселение, п.Камский, ул.Советская	дачное строительство с возможностью строительства индивидуального жилого дома и строений	Для индивидуального жилищного строительства	1438	1354	Местоположение границ земельного участка установлено, требуется уточнение местоположения границ и площади участка. Местоположение границ не соответствует фактическому, требуется исправление реестровой ошибки
91	59:18:0350101:12 34	Собственность	Пермский край, Добрянский район, Сенькинское сельское поселение, п. Камский	индивидуальные жилые дома	Для индивидуального жилищного строительства	1013	1049	Местоположение границ земельного участка установлено, требуется уточнение местоположения границ и площади участка. Местоположение границ не соответствует фактическому, требуется исправление реестровой ошибки
92	59:18:0350101:12 37	Собственность	Российская Федерация, Пермский край,	садовые участки, предназначенны	Ведение садоводства	3000	3000	Местоположение границ земельного участка установлено в



			г.о. Добрянский, п. Камский, ул. Советская, з/у 27	е для выращивания овощных культур, садовых деревьев и кустарников без использования пестицидов, с правом возведения хозяйственных строений и сооружений, садовых и дачных домов				соответствии с требованиями законодательства.
93	59:18:0350101:12 38	Собственность	Пермский край, Добрянский р-н, Сенькинское с/п, п. Камский, ул. Лесная	Многоквартирные блокированные жилые дома этажностью 1-3 этажа	Блокированная жилая застройка	1770	1801	Местоположение границ земельного участка установлено, требуется уточнение местоположения границ и площади участка. Местоположение границ не соответствует фактическому, требуется исправление реестровой ошибки
94	59:18:0350101:12 39	Собственность	Российская Федерация, Пермский край, г.о. Добрянский, п. Камский, ул. Камская, з/у д.9. кв.2.	индивидуальные жилые дома	Для индивидуального жилищного строительства	837	837	Местоположение границ земельного участка установлено в соответствии с требованиями законодательства.
95	59:18:0350101:12 5	Собственность	Пермский край, г. Добрянка, п. Камский, Камский с/с	Для ведения личного подсобного хозяйства	Для ведения личного подсобного хозяйства (приусадебный)	1100	1100	Местоположение границ земельного участка установлено в соответствии с требованиями



					земельный участок)			законодательства.
96	59:18:0350101:12 6	Собственность	край Пермский, г. Добрянка, п. Камский, Камский с/с, ул.Дачная 2	Для ведения личного подсобного хозяйства	Для ведения личного подсобного хозяйства (приусадебный земельный участок)	400	565	Местоположение границ земельного участка не установлено, требуется уточнение местоположения границ и площади участка
97	59:18:0350101:12 7	Собственность	Пермский край, Добрянский р-н, Сенькинское с/п, п. Камский	Для ведения личного подсобного хозяйства	Для ведения личного подсобного хозяйства (приусадебный земельный участок)	990	1189	Местоположение границ земельного участка установлено, требуется уточнение местоположения границ и площади участка. Местоположение границ не соответствует фактическому, требуется исправление реестровой ошибки
98	59:18:0350101:12 9	Собственность	Российская Федерация, Пермский край, г.о. Добрянский, п. Камский, ул. Лесная, з/у 17 (возможно ул Лесная, д 15, кв 1)	Для ведения личного подсобного хозяйства	Для ведения личного подсобного хозяйства (приусадебный земельный участок)	1000	800	Местоположение границ земельного участка не установлено, требуется уточнение местоположения границ и площади участка
99	59:18:0350101:13 0	Собственность	край Пермский, г. Добрянка, п. Камский, Камский с/с	Для ведения личного подсобного хозяйства	Для ведения личного подсобного хозяйства (приусадебный земельный участок)	1000	1199	Местоположение границ земельного участка не установлено, требуется уточнение местоположения границ и площади участка
100	59:18:0350101:13 2	Собственность	край Пермский, район Добрянский, г. Добрянка, п. Камский,	Для ведения личного подсобного хозяйства	Для ведения личного подсобного хозяйства	3092	3138	Местоположение границ земельного участка установлено, требуется уточнение местоположения



			Сенькинское с/п		(приусадебный земельный участок)			границ и площади участка. Местоположение границ не соответствует фактическому, требуется исправление реестровой ошибки
101	59:18:0350101:13 4	Собственность	край Пермский, район Добрянский, г. Добрянка, п. Камский, Камский с/с, (возможно ул.Лесная, д.7, кв.2)	Для ведения личного подсобного хозяйства	Для ведения личного подсобного хозяйства (приусадебный земельный участок)	1200	1304	Местоположение границ земельного участка не установлено, требуется уточнение местоположения границ и площади участка
102	59:18:0350101:13 5	-	край Пермский, г. Добрянка, п. Камский, Камский с/с	Для ведения личного подсобного хозяйства	Для ведения личного подсобного хозяйства (приусадебный земельный участок)	700	829	Местоположение границ земельного участка не установлено, требуется уточнение местоположения границ и площади участка
103	59:18:0350101:13 60	Собственность	Российская Федерация, Пермский край, г.о. Добрянский, п. Камский, ул. Камская, з/у 24	индивидуальные жилые дома	Для индивидуального жилищного строительства	1622	1622	Местоположение границ земельного участка установлено в соответствии с требованиями законодательства.
104	59:18:0350101:13 61	Собственность	Российская Федерация, Пермский край, г.о. Добрянский, п. Камский, ул. Камская, з/у 24а	индивидуальные жилые дома	Для индивидуального жилищного строительства	1112	1112	Местоположение границ земельного участка установлено в соответствии с требованиями законодательства.
105	59:18:0350101:13 62	Собственность	Российская Федерация, Пермский край, г.о. Добрянский, п. Камский, ул. Уральская, з/у 2/1	для индивидуального жилищного строительства	Для индивидуального жилищного строительства	1115	1114	Местоположение границ земельного участка установлено, требуется уточнение местоположения границ и площади участка. Местоположение границ не



								соответствует фактическому, требуется исправление реестровой ошибки
106	59:18:0350101:13 63	Аренда	Российская Федерация, Пермский край, г.о. Добрянский, п. Камский, ул. Советская, з/у 33	садовые участки, предназначенны е для выращивания овощных культур, садовых деревьев и кустарников без использования пестицидов, с правом возведения хозяйственных строений и сооружений, садовых и дачных домов	Ведение садовод ства	1500	1500	Местоположение границ земельного участка установлено в соответствии с требованиями законодательства.
107	59:18:0350101:13 64	Собственность	Пермский край, Добрянский район, Сенькинское сельское поселение, п.Камский, в юго- восточной части кадастрового квартала 59:18:0350101	кладбища	Ритуальная деятельность	4405	4405	Местоположение границ земельного участка установлено в соответствии с требованиями законодательства.
108	59:18:0350101:13 65	Собственность	Российская Федерация, край Пермский, г.о. Добрянский, п Камский, ул	объекты, связанные с отправлением культы	Культурное развитие	2526	2609	Местоположение границ земельного участка установлено, требуется уточнение местоположения границ и площади участка.



			Камская, зу 22А					Местоположение границ не соответствует фактическому, требуется исправление реестровой ошибки
109	59:18:0350101:13 66	Собственность		дачное строительство с возможностью строительства индивидуального жилого дома и строений	Для индивидуального жилищного строительства	1210	1280	Местоположение границ земельного участка установлено, требуется уточнение местоположения границ и площади участка. Местоположение границ не соответствует фактическому, требуется исправление реестровой ошибки
110	59:18:0350101:13 69	Собственность	Российская Федерация, Пермский край, г.о. Добрянский, п. Камский, ул. Мира, з/у 3	Индивидуальные жилые дома	Для индивидуального жилищного строительства	1375	1488	Местоположение границ земельного участка установлено, требуется уточнение местоположения границ и площади участка. Местоположение границ не соответствует фактическому, требуется исправление реестровой ошибки
111	59:18:0350101:13 7	Собственность	край Пермский, г. Добрянка, п. Камский, Камский с/с	Для ведения личного подсобного хозяйства	Для ведения личного подсобного хозяйства (приусадебный земельный участок)	700	900	Местоположение границ земельного участка не установлено, требуется уточнение местоположения границ и площади участка
112	59:18:0350101:13 71	Аренда	Российская Федерация, Пермский край, г.о. Добрянский, п. Камский, ул. Советская, з/у 34	садовые участки, предназначенные для выращивания овощных	Ведение садоводства	1500	1500	Местоположение границ земельного участка установлено в соответствии с требованиями законодательства.



				культур, садовых деревьев и кустарников без использования пестицидов, с правом возведения хозяйственных строений и сооружений, садовых и дачных домов				
113	59:18:0350101:13 72	Собственность	Российская Федерация, Пермский край, г.о. Добрянский, п. Камский, ул. Майская, з/у 2а	отдельно стоящие индивидуальные жилые дома с придомовыми участками с количеством этажей не более трех (включая подземные), предназначенные для круглогодичного проживания одной семьи	Для индивидуального жилищного строительства	958	958	Местоположение границ земельного участка установлено в соответствии с требованиями законодательства.
114	59:18:0350101:13 75	Собственность	Российская Федерация, Пермский край, г.о. Добрянский, п. Камский, ул. Советская, з/у 19/2	Индивидуальные жилые дома с приусадебными участками	Для индивидуального жилищного строительства	1070	1070	Местоположение границ земельного участка установлено в соответствии с требованиями законодательства.
115	59:18:0350101:13 79	Собственность	Российская Федерация, Пермский край, г.о. Добрянский, п.	индивидуальные жилые дома	Для индивидуального жилищного строительства	2415	2415	Местоположение границ земельного участка установлено в соответствии с



			Камский, ул. Советская, з/у 2					требованиями законодательства.
116	59:18:0350101:13 83	Аренда	Российская Федерация, Пермский край, г.о. Добрянский, п. Камский, ул. Нагорная, з/у 12	отдельно стоящие индивидуальные жилые дома с придомовыми участками с количеством этажей не более трех (включая подземные), предназначенные для круглогодичного проживания одной семьи	Для индивидуального жилищного строительства	1016	963	Местоположение границ земельного участка установлено, требуется уточнение местоположения границ и площади участка. Местоположение границ не соответствует фактическому, требуется исправление реестровой ошибки
117	59:18:0350101:13 84	-	Российская Федерация, Пермский край, г. Добрянка, Сенькинское сельское поселение, п. Камский, ул. Камская, в северо-восточной части кадастрового квартала 59:18:0350101	индивидуальные жилые дома	Для индивидуального жилищного строительства	600	600	Местоположение границ земельного участка установлено в соответствии с требованиями законодательства.
118	59:18:0350101:13 86	Собственность	Российская Федерация, Пермский край, г.о. Добрянский, п. Камский, ул. Камская, з/у 5	строительство, реконструкция и эксплуатация жилых домов, состоящих из комнат, а также помещений вспомогательного	Для индивидуального жилищного строительства	2210	2246	Местоположение границ земельного участка установлено, требуется уточнение местоположения границ и площади участка. Местоположение границ не соответствует фактическому, требуется



				о использования, предназначенны х для удовлетворения гражданами бытовых и иных нужд (отдельно стоящие жилые дома с количеством этажей не более трех (включая подземные), предназначенны е для круглогодичног о проживания одной семьи				исправление реестровой ошибки
119	59:18:0350101:1387	Собственность	Российская Федерация, Пермский край, г.о. Добрянский, п Камский, ул Камская, з/у 5А	строительство, реконструкция и эксплуатация жилых домов, состоящих из комнат, а также помещений вспомогательног о использования, предназначенны х для удовлетворения гражданами бытовых и иных нужд (отдельно стоящие жилые дома с количеством	Для индивидуальное жилищного строительства	767	803	Местоположение границ земельного участка установлено, требуется уточнение местоположения границ и площади участка. Местоположение границ не соответствует фактическому, требуется исправление реестровой ошибки



				этажей не более трех (включая подземные), предназначенные для круглогодичного проживания одной семьи				
120	59:18:0350101:1389	Собственность	Российская Федерация, Пермский край, г.о. Добрянский, п. Камский, ул. Советская, з/у 12Б	Магазины	Магазины	657	635	Местоположение границ земельного участка установлено, требуется уточнение местоположения границ и площади участка. Местоположение границ не соответствует фактическому, требуется исправление реестровой ошибки
-	59:18:0350101:139	-	Пермский край, г. Добрянка, Камский с/с, п. Камский	Для ведения личного подсобного хозяйства	Для ведения личного подсобного хозяйства (приусадебный земельный участок)	2000	2000	Местоположение границ земельного участка не установлено, требуется уточнение местоположения границ и площади участка
121	59:18:0350101:1390	Собственность	Пермский край, г. Добрянка, п. Камский	Для индивидуального жилищного строительства	Для индивидуального жилищного строительства	1448	1449	Местоположение границ земельного участка установлено, требуется уточнение местоположения границ и площади участка. Местоположение границ не соответствует фактическому, требуется исправление реестровой ошибки
122	59:18:0350101:1391	Собственность	Пермский край, г. Добрянка, п. Камский	Для индивидуального жилищного	Для индивидуального жилищного	1820	1875	Местоположение границ земельного участка установлено, требуется



				строительства	строительства			уточнение местоположения границ и площади участка. Местоположение границ не соответствует фактическому, требуется исправление реестровой ошибки
123	59:18:0350101:13 92	Собственность	Российская Федерация, Пермский край, г.о. Добрянский, п. Камский, ул. Мира, з/у 1А-1	блокированная жилая застройка	Блокированная жилая застройка	829	888	Местоположение границ земельного участка установлено, требуется уточнение местоположения границ и площади участка. Местоположение границ не соответствует фактическому, требуется исправление реестровой ошибки
124	59:18:0350101:13 93	Собственность	Пермский край, г. Добрянка, п. Камский, в юго- западной части кадастрового квартала 59:18:0350101	Ведение садоводства	Ведение садовод ства	1382	1382	Местоположение границ земельного участка установлено в соответствии с требованиями законодательства.
125	59:18:0350101:13 94	Аренда	Пермский край, г. Добрянка, п. Камский, в юго- западной части кадастрового квартала 59:18:0350101	Ведение садоводства	Ведение садовод ства	1402	1402	Местоположение границ земельного участка установлено в соответствии с требованиями законодательства.
126	59:18:0350101:13 95	Собственность	Российская Федерация, Пермский край, г.о. Добрянский, п. Камский, ул. Майская, з/у 11/1	блокированная жилая застройка	Блокированная жилая застройка	826	826	Местоположение границ земельного участка установлено в соответствии с требованиями законодательства.
127	59:18:0350101:13	Собственность	Российская	Для	Для	1940	2137	Местоположение границ



	96		Федерация, Пермский край, г.о. Добрянский, п. Камский, ул. Дачная, з/у 9	индивидуальног о жилищного строительства	индивидуальног о жилищного строительства			земельного участка установлено, требуется уточнение местоположения границ и площади участка. Местоположение границ не соответствует фактическому, требуется исправление реестровой ошибки
128	59:18:0350101:13 97	Аренда	Пермский край, Добрянский городской округ, п. Камский, ул. Советская	для индивидуальног о жилищного строительства	Для индивидуальног о жилищного строительства	1900	1900	Местоположение границ земельного участка установлено в соответствии с требованиями законодательства.
129	59:18:0350101:13 98	Собственность	Пермский край, Добрянский городской округ, п. Камский, ул. Советская	ведение садоводства	Ведение садовод ства	1500	1500	Местоположение границ земельного участка установлено в соответствии с требованиями законодательства.
130	59:18:0350101:13 99	Собственность	Российская Федерация, Пермский край, г.о. Добрянский, п. Камский, ул. Дачная, з/у 9А	Для индивидуальног о жилищного строительства	Для индивидуальног о жилищного строительства	600	604	Местоположение границ земельного участка установлено, требуется уточнение местоположения границ и площади участка. Местоположение границ не соответствует фактическому, требуется исправление реестровой ошибки
131	59:18:0350101:14	Собственность	край Пермский, р- н Добрянский, с/п Сенькинское, п. Камский, ул. Камская	Для ведения личного подсобного хозяйства	Для ведения личного подсобного хозяйства (приусадебный земельный участок)	1117,2	1145	Местоположение границ земельного участка установлено, требуется уточнение местоположения границ и площади участка. Местоположение границ не соответствует фактическому,



								требуется исправление реестровой ошибки
132	59:18:0350101:14 03	Аренда	Пермский край, г.о. Добрянский, п. Камский, ул. Советская	для индивидуальн о жилищного строительства	Для индивидуальн о жилищного строительства	2500	2500	Местоположение границ земельного участка установлено в соответствии с требованиями законодательства.
133	59:18:0350101:14 04	-	Российская Федерация, г.о. Добрянский, п. Камский, ул. Уральская	Для ведения личного подсобного хозяйства	Для ведения личного подсобного хозяйства (приусадебный земельный участок)	1376	1416	Местоположение границ земельного участка установлено, требуется уточнение местоположения границ и площади участка. Местоположение границ не соответствует фактическому, требуется исправление реестровой ошибки
134	59:18:0350101:14 05	Аренда	Пермский край, г.о. Добрянский, п. Камский, ул. Советская	для индивидуальн о жилищного строительства	Для индивидуальн о жилищного строительства	2500	2500	Местоположение границ земельного участка установлено в соответствии с требованиями законодательства.
135	59:18:0350101:14 08	Аренда	Пермский край, г.о. Добрянский, п. Камский, ул. Советская	ведение садоводства	Ведение садовод ства	1500	1500	Местоположение границ земельного участка установлено в соответствии с требованиями законодательства.
-	ЕЗП 59:18:0350101:14 1 (входящие 59:18:0350101:99 1, 59:18:0350101:99 2)	Собственность	Пермский край, Добрянский район, Сенькинское с/п, п. Камский	Для ведения личного подсобного хозяйства	Для ведения личного подсобного хозяйства (приусадебный земельный участок)	657	851	-



136	59:18:0350101:14 10	Собственность	Российская Федерация, Пермский край, г.о. Добрянский, п Камский, ул Советская, з/у 8В	здравоохранение (амбулаторно- поликлиническо е обслуживание)	Здравоохранение	505	505	Местоположение границ земельного участка установлено в соответствии с требованиями законодательства.
137	59:18:0350101:14 12	Собственность	Российская Федерация, Пермский край, г.о. Добрянский, п Камский, ул Пионерская, з/у 7/1	блокированная жилая застройка	Блокированная жилая застройка	1743	1743	Местоположение границ земельного участка установлено в соответствии с требованиями законодательства.
138	59:18:0350101:14 14	Собственность	Российская Федерация, Пермский край, г.о. Добрянский, п Камский, ул Пионерская, з/у 7/2	блокированная жилая застройка	Блокированная жилая застройка	1444	1444	Местоположение границ земельного участка установлено в соответствии с требованиями законодательства.
139	59:18:0350101:14 15	-	Российская Федерация, Пермский край, г.о. Добрянский, п Камский, ул Майская, з/у 4/1	Для ведения личного подсобного хозяйства	Для ведения личного подсобного хозяйства (приусадебный земельный участок)	1180	1184	Местоположение границ земельного участка установлено, требуется уточнение местоположения границ и площади участка. Местоположение границ не соответствует фактическому, требуется исправление реестровой ошибки
140	59:18:0350101:14 16	Собственность	Российская Федерация, Пермский край, г.о. Добрянский, п Камский, ул Уральская, з/у 11/2	Блокированная жилая застройка	Блокированная жилая застройка	912	903	Местоположение границ земельного участка установлено, требуется уточнение местоположения границ и площади участка. Местоположение границ не соответствует фактическому, требуется исправление реестровой ошибки



141	59:18:0350101:14 17	Собственность	Российская Федерация, Пермский край, г.о. Добрянский, п Камский, ул Дачная, з/у 9Б	Для индивидуального жилищного строительства	Для индивидуального жилищного строительства	604	647	Местоположение границ земельного участка установлено, требуется уточнение местоположения границ и площади участка. Местоположение границ не соответствует фактическому, требуется исправление реестровой ошибки
142	59:18:0350101:14 19	Собственность	Российская федерация, край Пермский, г.о. Добрянский, п Камский, ул Советская, зу 37	ведение садоводства	Ведение садоводства	1500	1500	Местоположение границ земельного участка установлено в соответствии с требованиями законодательства.
143	59:18:0350101:14 2	Собственность	край Пермский, Добрянский район, Сенькинское с/п, п.Камский, возможно ул.Уральская, д.15, кв.2	Для ведения личного подсобного хозяйства	Для ведения личного подсобного хозяйства (приусадебный земельный участок)	1200	1398	Местоположение границ земельного участка не установлено, требуется уточнение местоположения границ и площади участка
144	59:18:0350101:14 20	Собственность	Пермский край, Добрянский городской округ, п. Камский	Для ведения личного подсобного хозяйства	Для ведения личного подсобного хозяйства (приусадебный земельный участок)	1595	1600	Местоположение границ земельного участка установлено в соответствии с требованиями законодательства. Местоположение границ не соответствует фактическому, требуется исправление реестровой ошибки
145	59:18:0350101:14 23	Собственность	Пермский край, Добрянский городской округ, поселок Камский,	для индивидуального жилищного строительства	Для индивидуального жилищного строительства	989	1002	Местоположение границ земельного участка установлено, требуется уточнение местоположения



			улица Лесная, земельный участок 16					границ и площади участка. Местоположение границ не соответствует фактическому, требуется исправление реестровой ошибки
146	59:18:0350101:14 25	Собственность	Пермский край, г.о. Добрянский, п. Камский, ул. Лесная	для индивидуальног о жилищного строительства	Для индивидуальног о жилищного строительства	750	782	Местоположение границ земельного участка установлено, требуется уточнение местоположения границ и площади участка. Местоположение границ не соответствует фактическому, требуется исправление реестровой ошибки
147	59:18:0350101:14 26	Собственность	Российская Федерация, край Пермский, г.о. Добрянский, п Камский, ул Советская, зу 38	Для индивидуальног о жилищного строительства	Для индивидуальног о жилищного строительства	1308	1308	Местоположение границ земельного участка установлено в соответствии с требованиями законодательства.
148	59:18:0350101:14 27	Собственность	Российская Федерация, Пермский край, г.о. Добрянский, п. Камский, ул. Майская	Блокированная жилая застройка	Блокированная жилая застройка	898	925	Местоположение границ земельного участка установлено, требуется уточнение местоположения границ и площади участка. Местоположение границ не соответствует фактическому, требуется исправление реестровой ошибки
149	59:18:0350101:14 28	Собственность	Российская Федерация, край Пермский, г.о. Добрянский, п Камский, ул Уральская, зу 5/1	Блокированная жилая застройка	Блокированная жилая застройка	751	705	Местоположение границ земельного участка установлено, требуется уточнение местоположения границ и площади участка. Местоположение границ не



								соответствует фактическому, требуется исправление реестровой ошибки
150	59:18:0350101:14 29	Собственность	Российская Федерация, край Пермский, г.о. Добрянский, п Камский, ул Уральская, зу 16/1	блокированная жилая застройка	Блокированная жилая застройка	1459	1459	Местоположение границ земельного участка установлено в соответствии с требованиями законодательства.
151	59:18:0350101:14 3	Собственность	Пермский край, г. Добрянка, п. Камский, Камский с/с, ул. Нагорная, дом 9	Для ведения личного подсобного хозяйства	Для ведения личного подсобного хозяйства (приусадебный земельный участок)	3000	2962	Местоположение границ земельного участка не установлено, требуется уточнение местоположения границ и площади участка
152	59:18:0350101:14 33	-	Российская Федерация, край Пермский, г.о. Добрянский, п Камский, ул Майская, зу 9/2	для ведения личного подсобного хозяйства	Для ведения личного подсобного хозяйства (приусадебный земельный участок)	971	957	Местоположение границ земельного участка установлено, требуется уточнение местоположения границ и площади участка. Местоположение границ не соответствует фактическому, требуется исправление реестровой ошибки
153	59:18:0350101:14 34	Аренда	Пермский край, г.о. Добрянский, п Камский, ул Советская	Для индивидуального жилищного строительства	Для индивидуального жилищного строительства	914	914	Местоположение границ земельного участка установлено в соответствии с требованиями законодательства.
154	59:18:0350101:14 35	Собственность	Российская Федерация, край Пермский, г.о. Добрянский, п Камский, ул	Ведение садоводства	Ведение садоводства	802	792	Местоположение границ земельного участка установлено, требуется уточнение местоположения границ и площади участка.



			Дачная, зу 8Б					Местоположение границ не соответствует фактическому, требуется исправление реестровой ошибки
155	59:18:0350101:14 36	Собственность	Российская Федерация, Пермский край, р-н Добрянский, п. Камский, ул. Дачная	Ведение садоводства	Ведение садоводства	1014	1032	Местоположение границ земельного участка установлено, требуется уточнение местоположения границ и площади участка. Местоположение границ не соответствует фактическому, требуется исправление реестровой ошибки
156	59:18:0350101:14 37	Собственность	Пермский край, городской округ Добрянский, п. Камский, вблизи земельного участка с кадастровым номером 59:18:0350101:1420	Для ведения личного подсобного хозяйства	Для ведения личного подсобного хозяйства (приусадебный земельный участок)	573	573	Местоположение границ земельного участка установлено в соответствии с требованиями законодательства.
157	59:18:0350101:14 39	Собственность	Российская Федерация, край Пермский, г.о. Добрянский, п. Камский, ул. Мира, зу 4Б	Для индивидуального жилищного строительства	Для индивидуального жилищного строительства	646	646	Местоположение границ земельного участка установлено в соответствии с требованиями законодательства.
158	59:18:0350101:14 4	Собственность	край Пермский, район Добрянский, г. Добрянка, п. Камский, Сенькинского с/п, ул. Уральская, дом 6, кв. 1	Для ведения личного подсобного хозяйства	Для ведения личного подсобного хозяйства (приусадебный земельный участок)	500	699	Местоположение границ земельного участка не установлено, требуется уточнение местоположения границ и площади участка
159	59:18:0350101:14 6	Собственность	край Пермский, р-н Добрянский,	Для ведения личного	Для ведения личного	814	815	Местоположение границ земельного участка



			Сенькинское с/пос, п. Камский, ул. Советская, дом 21, квартира 2	подсобного хозяйства	подсобного хозяйства (приусадебный земельный участок)			установлено, требуется уточнение местоположения границ и площади участка
160	59:18:0350101:14 9	Собственность	край Пермский, г. Добрянка, п. Камский, Камский с/с, возможно ул Пионерская, д 4, кв 2	Для ведения личного подсобного хозяйства	Для ведения личного подсобного хозяйства (приусадебный земельный участок)	900	742	Местоположение границ земельного участка не установлено, требуется уточнение местоположения границ и площади участка
161	59:18:0350101:15	Собственность	край Пермский, г. Добрянка, п. Камский, ул. Камская	Для ведения личного подсобного хозяйства	Для ведения личного подсобного хозяйства (приусадебный земельный участок)	1408,2	1607	Местоположение границ земельного участка установлено, требуется уточнение местоположения границ и площади участка
-	59:18:0350101:15 1	Собственность	Российская Федерация, Пермский край, г.о. Добрянский, п. Камский, ул. Советская, д. 5	Для ведения личного подсобного хозяйства	Для ведения личного подсобного хозяйства (приусадебный земельный участок)	900	900	Местоположение границ земельного участка не установлено, требуется уточнение местоположения границ и площади участка
162	59:18:0350101:15 2	Собственность	Пермский край, Добрянский р-н, Сенькинское с/п, п. Камский	многоквартирны е блокированные жилые дома этажностью 1-3 этажа	Блокированная жилая застройка	1400	1412	Местоположение границ земельного участка установлено, требуется уточнение местоположения границ и площади участка. Местоположение границ не соответствует фактическому, требуется исправление реестровой ошибки
163	59:18:0350101:15 5	Собственность	Пермский край, г. Добрянка, Камское	Для ведения личного	Для ведения личного	959	978	Местоположение границ земельного участка



			с/п,п. Камский	подсобного хозяйства	подсобного хозяйства (приусадебный земельный участок)			установлено, требуется уточнение местоположения границ и площади участка. Местоположение границ не соответствует фактическому, требуется исправление реестровой ошибки
164	59:18:0350101:16	-	-	-	-	835,38	876	Местоположение границ земельного участка установлено, требуется уточнение местоположения границ и площади участка. Местоположение границ не соответствует фактическому, требуется исправление реестровой ошибки
165	59:18:0350101:16 0	Собственность	Пермский край, г. Добрянка, п. Камский, Камский с/с	Для ведения личного подсобного хозяйства	Для ведения личного подсобного хозяйства (приусадебный земельный участок)	1354	1342	Местоположение границ земельного участка установлено, требуется уточнение местоположения границ и площади участка. Местоположение границ не соответствует фактическому, требуется исправление реестровой ошибки
166	59:18:0350101:16 1	Собственность	край Пермский, г. Добрянка, п. Камский, Камский с/с, возможно ул.Майская, д.14, кв.1	Для ведения личного подсобного хозяйства	Для ведения личного подсобного хозяйства (приусадебный земельный участок)	600	762	Местоположение границ земельного участка не установлено, требуется уточнение местоположения границ и площади участка
167	59:18:0350101:16 3	Собственность	край Пермский, г. Добрянка, п. Камский, Камский	Для ведения личного подсобного	Для ведения личного подсобного	500	698	Местоположение границ земельного участка не установлено, требуется



			с/с, ул. Уральская, д. 7	хозяйства	хозяйства (приусадебный земельный участок)			уточнение местоположения границ и площади участка
168	59:18:0350101:16 7	Собственность	Пермский край, Добрянский район, Камское с/п, п. Камский	Отдельно стоящие индивидуальные жилые дома с придомовыми участками с количеством этажей не более трех (включая подземные), предназначенны е для круглогодичног о проживания одной семьи	Для индивидуальног о жилищного строительства	1946	1946	Местоположение границ земельного участка установлено в соответствии с требованиями законодательства.
169	59:18:0350101:16 8	Собственность	край Пермский, г. Добрянка, п. Камский, Камский с/с	Для ведения личного подсобного хозяйства	Для ведения личного подсобного хозяйства (приусадебный земельный участок)	2607	2867	Местоположение границ земельного участка установлено, требуется уточнение местоположения границ и площади участка. Местоположение границ не соответствует фактическому, требуется исправление реестровой ошибки
170	59:18:0350101:16 9	Собственность	край Пермский, г. Добрянка, п. Камский, Камский с/с	Для ведения личного подсобного хозяйства	Для ведения личного подсобного хозяйства (приусадебный земельный участок)	1000	708	Местоположение границ земельного участка не установлено, требуется уточнение местоположения границ и площади участка
-	ЕЗП 59:18:0350101:17	Собственность	край Пермский, г. Добрянка, п.	Для ведения личного	Для ведения личного	1257,9	1299	-



	(входящие 59:18:0350101:1, 59:18:0350101:16)		Камский, ул. Мира, дом 6, Квартира 1	подсобного хозяйства	подсобного хозяйства (приусадебный земельный участок)			
171	59:18:0350101:17 0	Собственность	край Пермский, г. Добрянка, п. Камский, Камский с/с	Для ведения личного подсобного хозяйства	Для ведения личного подсобного хозяйства (приусадебный земельный участок)	800	721	Местоположение границ земельного участка не установлено, требуется уточнение местоположения границ и площади участка
172	59:18:0350101:17 1	Собственность	Пермский край, Добрянский район, Камское с/п, п. Камский	Для ведения личного подсобного хозяйства	Для ведения личного подсобного хозяйства (приусадебный земельный участок)	880	876	Местоположение границ земельного участка установлено, требуется уточнение местоположения границ и площади участка. Местоположение границ не соответствует фактическому, требуется исправление реестровой ошибки
173	59:18:0350101:17 2	Собственность	край Пермский, г. Добрянка, п. Камский, Камский с/с, ул. Советская, дом 16	Для ведения личного подсобного хозяйства	Для ведения личного подсобного хозяйства (приусадебный земельный участок)	840,6	841	Местоположение границ земельного участка установлено, требуется уточнение местоположения границ и площади участка
174	59:18:0350101:17 3	Собственность	край Пермский, район Добрянский, г. Добрянка, п. Камский, Сенькинское с/п	Для ведения личного подсобного хозяйства	Для ведения личного подсобного хозяйства (приусадебный земельный участок)	1602	1595	Местоположение границ земельного участка установлено, требуется уточнение местоположения границ и площади участка. Местоположение границ не соответствует фактическому, требуется исправление реестровой



								ошибки
175	59:18:0350101:17 5	Собственность	Пермский край, Добрянский район, с/п Сенькинское, п. Камский	Для ведения личного подсобного хозяйства	Для ведения личного подсобного хозяйства (приусадебный земельный участок)	316	316	Местоположение границ земельного участка установлено в соответствии с требованиями законодательства.
176	59:18:0350101:17 7	Собственность	Пермский край, г. Добрянка, п. Камский, Камский с/с	Блокированная жилая застройка	Блокированная жилая застройка	770	874	Местоположение границ земельного участка установлено, требуется уточнение местоположения границ и площади участка. Местоположение границ не соответствует фактическому, требуется исправление реестровой ошибки
177	59:18:0350101:17 8	Собственность	край Пермский, г. Добрянка, п. Камский, Камский с/с, возможно ул Пионерская, д 6, кв 1	Для ведения личного подсобного хозяйства	Для ведения личного подсобного хозяйства (приусадебный земельный участок)	400	541	Местоположение границ земельного участка не установлено, требуется уточнение местоположения границ и площади участка
178	59:18:0350101:18 3	Собственность	Пермский край, Добрянский район, Сенькинское с/п, п. Камский	Для ведения личного подсобного хозяйства	Для ведения личного подсобного хозяйства (приусадебный земельный участок)	2642	2642	Местоположение границ земельного участка установлено в соответствии с требованиями законодательства.
179	59:18:0350101:18 4	Собственность	Пермский край, г. Добрянка, п. Камский	Для ведения личного подсобного хозяйства	Для ведения личного подсобного хозяйства (приусадебный земельный	1100	1298	Местоположение границ земельного участка установлено, требуется уточнение местоположения границ и площади участка. Местоположение границ не



					участок)			соответствует фактическому, требуется исправление реестровой ошибки
180	59:18:0350101:18 5	-	-	-	-	165,2	170	Местоположение границ земельного участка установлено, требуется уточнение местоположения границ и площади участка
181	59:18:0350101:18 6	-	-	-	-	815,92	824	Местоположение границ земельного участка установлено, требуется уточнение местоположения границ и площади участка. Местоположение границ не соответствует фактическому, требуется исправление реестровой ошибки
182	59:18:0350101:18 7	-	-	-	-	1611,4	1641	Местоположение границ земельного участка установлено, требуется уточнение местоположения границ и площади участка. Местоположение границ не соответствует фактическому, требуется исправление реестровой ошибки
183	59:18:0350101:18 8	-	-	-	-	1973,6	2068	Местоположение границ земельного участка установлено в соответствии с требованиями законодательства.
184	59:18:0350101:19 1	Собственность	край Пермский, Добрянский р-н, с/п Сенькинское, п.	Для ведения личного подсобного	Для ведения личного подсобного	400	400	Местоположение границ земельного участка установлено в



			Камский, ул. Камская, дом 1, квартира 1	хозяйства	хозяйства (приусадебный земельный участок)			соответствии с требованиями законодательства.
185	59:18:0350101:19 4	Собственность	Пермский край, Добрянский район, Сенькинское с/п, п. Камский, ул. Майская	Отдельно стоящие индивидуальные жилые дома с придомовыми участками с количеством этажей не более трех (включая подземные), предназначенные для круглогодичного проживания одной семьи	Для индивидуального жилищного строительства	1072	1151	Местоположение границ земельного участка установлено, требуется уточнение местоположения границ и площади участка. Местоположение границ не соответствует фактическому, требуется исправление реестровой ошибки
186	59:18:0350101:19 6	Собственность	край Пермский, г. Добрянка, п. Камский, Сенькинское сельское поселение, ул. Уральская	для размещения обслуживания и эксплуатации здания-магазина	Магазины	435,18	435	Местоположение границ земельного участка установлено, требуется уточнение местоположения границ и площади участка
187	59:18:0350101:19 7	Собственность	Российская Федерация, Пермский край, г.о. Добрянский, п. Камский, ул. Нагорная, з/у 15	Для ведения личного подсобного хозяйства	Для ведения личного подсобного хозяйства (приусадебный земельный участок)	1900,13	1900	Местоположение границ земельного участка установлено, требуется уточнение местоположения границ и площади участка
188	59:18:0350101:19 8	Аренда	край Пермский, г. Добрянка, п. Камский, в районе жилого дома №27, ул. Камская	Для огородничества	Ведение огородничества	884	867	Местоположение границ земельного участка установлено, требуется уточнение местоположения границ и площади участка.



								Местоположение границ не соответствует фактическому, требуется исправление реестровой ошибки
189	59:18:0350101:19 9	Собственность	край Пермский, р-н Добрянский, с/п Сенькинское, п. Камский	Для ведения личного подсобного хозяйства	Для ведения личного подсобного хозяйства (приусадебный земельный участок)	820	852	Местоположение границ земельного участка установлено, требуется уточнение местоположения границ и площади участка
190	59:18:0350101:2	Аренда	Пермский край, г. Добрянка, п. Камский, Камский с/с, ул. Мира	Для ведения личного подсобного хозяйства	Для ведения личного подсобного хозяйства (приусадебный земельный участок)	1445	1425	Местоположение границ земельного участка установлено, требуется уточнение местоположения границ и площади участка. Местоположение границ не соответствует фактическому, требуется исправление реестровой ошибки
191	59:18:0350101:20 0	-	Пермский край, Добрянский район, Сенькинское с/п, п. Камский	Для индивидуального жилищного строительства	Для индивидуального жилищного строительства	1500	1500	Местоположение границ земельного участка установлено, требуется уточнение местоположения границ и площади участка
192	59:18:0350101:20 2	Собственность	Пермский край, Добрянский район, Сенькинское сельское поселение, п. Камский, ул. Дачная, д. 8а	Индивидуальное жилищное строительство	Для индивидуального жилищного строительства	600	635	Местоположение границ земельного участка установлено, требуется уточнение местоположения границ и площади участка. Местоположение границ не соответствует фактическому, требуется исправление реестровой ошибки
193	59:18:0350101:20	Собственность	край Пермский, р-	Для ведения	Для	2000	1804	Местоположение границ



	8		н Добрянский, с/п Сенькинское, п. Камский, ул. Камская	личного подсобного хозяйства	ведения личного подсобного хозяйства (приусадебный земельный участок)			земельного участка установлено, требуется уточнение местоположения границ и площади участка. Местоположение границ не соответствует фактическому, требуется исправление реестровой ошибки
194	59:18:0350101:21	Собственность	край Пермский, г. Добрянка, п. Камский, в районе старой пилорамы	Для ведения личного подсобного хозяйства	Для ведения личного подсобного хозяйства (приусадебный земельный участок)	3000	3049	Местоположение границ земельного участка установлено, требуется уточнение местоположения границ и площади участка. Местоположение границ не соответствует фактическому, требуется исправление реестровой ошибки
195	59:18:0350101:21 0	Собственность	Пермский край, Добрянский район, Сенькинское с/п, п. Камский	Для дачного строительства	Для индивидуального жилищного строительства	400	464	Местоположение границ земельного участка не установлено, требуется уточнение местоположения границ и площади участка
196	59:18:0350101:21 1	Собственность	край Пермский, г. Добрянка, п. Камский	Для индивидуального жилищного строительства	Для индивидуального жилищного строительства	2699,49	2699	Местоположение границ земельного участка установлено, требуется уточнение местоположения границ и площади участка
197	59:18:0350101:21 2	Собственность	край Пермский, г. Добрянка, п. Камский, Сенькинское с/п, ул. Советская, дом 20, квартира 1	Под домами индивидуальной жилой застройки	Для индивидуального жилищного строительства	1112	1054	Местоположение границ земельного участка установлено, требуется уточнение местоположения границ и площади участка. Местоположение границ не соответствует фактическому, требуется исправление реестровой



								ошибки
198	59:18:0350101:21 3	Собственность	край Пермский, г. Добрянка, п. Камский, Сенькинское с/п, ул. Советская, дом 20, квартира 2	Под домами индивидуальной жилой застройки	Для индивидуального жилищного строительства	1903	1903	Местоположение границ земельного участка установлено, требуется уточнение местоположения границ и площади участка. Местоположение границ не соответствует фактическому, требуется исправление реестровой ошибки
199	59:18:0350101:21 4	Аренда	край Пермский, р-н Добрянский, Сенькинское с/п, п. Камский	Для ведения личного подсобного хозяйства	Для ведения личного подсобного хозяйства (приусадебный земельный участок)	2500	2500	Местоположение границ земельного участка установлено, требуется уточнение местоположения границ и площади участка
200	59:18:0350101:21 5	Собственность	Российская Федерация, Пермский край, г.о. Добрянский, п. Камский, ул. Камская, з/у 28	Для индивидуального жилищного строительства	Для индивидуального жилищного строительства	600	582	Местоположение границ земельного участка установлено, требуется уточнение местоположения границ и площади участка. Местоположение границ не соответствует фактическому, требуется исправление реестровой ошибки
201	59:18:0350101:21 6	Собственность	край Пермский, район Добрянский, Сенькинское с/п, п. Камский	Для ведения личного подсобного хозяйства	Для ведения личного подсобного хозяйства (приусадебный земельный участок)	1600	1326	Местоположение границ земельного участка установлено, требуется уточнение местоположения границ и площади участка
202	59:18:0350101:21 7	Собственность	Российская Федерация, Пермский край,	Для ведения личного подсобного	Для ведения личного подсобного	1500	1500	Местоположение границ земельного участка установлено, требуется

			г.о. Добрянский, п. Камский, ул. Камская, з/у 25	хозяйства	хозяйства (приусадебный земельный участок)			уточнение местоположения границ и площади участка
203	59:18:0350101:218	Собственность	Российская Федерация, Пермский край, г.о. Добрянский, п. Камский, ул. Камская, з/у 25Б	Для ведения личного подсобного хозяйства	Для ведения личного подсобного хозяйства (приусадебный земельный участок)	1500	1670	Местоположение границ земельного участка установлено, требуется уточнение местоположения границ и площади участка. Местоположение границ не соответствует фактическому, требуется исправление реестровой ошибки
204	59:18:0350101:22	Собственность	край Пермский, г. Добрянка, п. Камский, ул. Советская, дом 11-2	Для ведения личного подсобного хозяйства	Для ведения личного подсобного хозяйства (приусадебный земельный участок)	919	954	Местоположение границ земельного участка установлено, требуется уточнение местоположения границ и площади участка. Местоположение границ не соответствует фактическому, требуется исправление реестровой ошибки
205	59:18:0350101:222	Аренда	край Пермский, район Добрянский, п. Камский, Сенькинское с/п, ул. Нагорная	Ведение огородничества	Ведение огородничества	1000	1000	Местоположение границ земельного участка установлено, требуется уточнение местоположения границ и площади участка
206	59:18:0350101:223	Собственность	край Пермский, район Добрянский, г. Добрянка, п. Камский, Сенькинское с/п, ул. Уральская, дом 3, кв.2	Для ведения личного подсобного хозяйства	Для ведения личного подсобного хозяйства (приусадебный земельный участок)	866	885	Местоположение границ земельного участка установлено, требуется уточнение местоположения границ и площади участка. Местоположение границ не соответствует фактическому, требуется исправление реестровой ошибки



								ошибки
207	59:18:0350101:22 7	Собственность (Ипотека)	Пермский край, Добрянский район, г. Добрянка, п. Камский, Сенькинское с/п, ул. Советская, дом 5	Для ведения личного подсобного хозяйства	Для ведения личного подсобного хозяйства (приусадебный земельный участок)	2164	2164	Местоположение границ земельного участка установлено в соответствии с требованиями законодательства.
208	59:18:0350101:22 8	Собственность	Пермский край, р- н Добрянский, Сенькинское с/п, п Камский, ул Нагорная, дом 1а, кв 1	Для ведения личного подсобного хозяйства	Для ведения личного подсобного хозяйства (приусадебный земельный участок)	3505	3505	Местоположение границ земельного участка установлено, требуется уточнение местоположения границ и площади участка
209	59:18:0350101:22 9	Собственность	край Пермский, р- н Добрянский, г. Добрянка, п. Камский, Сенькинское с/п	Для ведения личного подсобного хозяйства	Для ведения личного подсобного хозяйства (приусадебный земельный участок)	600	600	Местоположение границ земельного участка установлено, требуется уточнение местоположения границ и площади участка
210	59:18:0350101:23	Собственность	край Пермский, г. Добрянка, п. Камский, ул. Мира, дом 14	Для ведения личного подсобного хозяйства	Для ведения личного подсобного хозяйства (приусадебный земельный участок)	1301,1	1225	Местоположение границ земельного участка установлено, требуется уточнение местоположения границ и площади участка
211	59:18:0350101:23 0	Собственность	Пермский край, Добрянский район, г. Добрянка, Сенькинское с/п, п. Камский,	Для ведения личного подсобного хозяйства	Для ведения личного подсобного хозяйства (приусадебный земельный участок)	1318	1318	Местоположение границ земельного участка установлено в соответствии с требованиями законодательства.
212	59:18:0350101:23 3	Собственность	Пермский край, Добрянский район,	Для ведения личного	Для ведения личного	1071	1074	Местоположение границ земельного



			г. Добрянка, п. Камский, Сенькинское с/п, ул. Мира	подсобного хозяйства	подсобного хозяйства (приусадебный земельный участок)			участка установлено в соответствии с требованиями законодательства.
213	59:18:0350101:23 5	Собственность	край Пермский, р-н Добрянский, г. Добрянка, п. Камский, Сенькинское с/п,	Для ведения личного подсобного хозяйства	Для ведения личного подсобного хозяйства (приусадебный земельный участок)	600	686	Местоположение границ земельного участка не установлено, требуется уточнение местоположения границ и площади участка
214	59:18:0350101:23 6	Собственность	край Пермский, р-н Добрянский, г. Добрянка, п. Камский, Сенькинское с/п	Для ведения личного подсобного хозяйства	Для ведения личного подсобного хозяйства (приусадебный земельный участок)	1634	1634	Местоположение границ земельного участка установлено в соответствии с требованиями законодательства.
215	59:18:0350101:23 9	Собственность	Пермский край, Добрянский р-н, г. Добрянка, Сенькинское с/п, п. Камский	индивидуальные жилые дома	Для индивидуального жилищного строительства	1084	1084	Местоположение границ земельного участка установлено в соответствии с требованиями законодательства.
216	59:18:0350101:24 1	Собственность	край Пермский, район Добрянский, г. Добрянка, п. Камский, Сенькинское с/п, возможно ул. Уральская, д.б, кв.2	Для ведения личного подсобного хозяйства	Для ведения личного подсобного хозяйства (приусадебный земельный участок)	600	776	Местоположение границ земельного участка не установлено, требуется уточнение местоположения границ и площади участка
217	59:18:0350101:24 2	Собственность	край Пермский, район Добрянский, г. Добрянка, п. Камский, Сенькинское с/п,	Для ведения личного подсобного хозяйства	Для ведения личного подсобного хозяйства (приусадебный	500	688	Местоположение границ земельного участка не установлено, требуется уточнение местоположения границ и площади участка



			возможно ул.Майская, д.5, кв.1		земельный участок)			
218	59:18:0350101:24 4	Собственность	край Пермский, район Добрянский, с/п Сенькинское, п. Камский	Для ведения личного подсобного хозяйства	Для ведения личного подсобного хозяйства (приусадебный земельный участок)	1696	1677	Местоположение границ земельного участка установлено, требуется уточнение местоположения границ и площади участка. Местоположение границ не соответствует фактическому, требуется исправление реестровой ошибки
219	59:18:0350101:24 5	Собственность	Пермский край, Добрянский район, г. Добрянка, п. Камский, Сенькинское с/п	Многоквартирн ые блокированные жилье дома этажностью 1-3 этажа	Блокированная жилая застройка	1300	1300	Местоположение границ земельного участка установлено в соответствии с требованиями законодательства.
220	59:18:0350101:24 6	Собственность	край Пермский, район Добрянский, г. Добрянка, п. Камский, Сенькинское с/п, возможно ул.Уральская, д.13, кв.2	Для ведения личного подсобного хозяйства	Для ведения личного подсобного хозяйства (приусадебный земельный участок)	700	666	Местоположение границ земельного участка не установлено, требуется уточнение местоположения границ и площади участка
221	59:18:0350101:24 8	Собственность	край Пермский, район Добрянский, с/п Сенькинское, п. Камский	Для ведения личного подсобного хозяйства	Для ведения личного подсобного хозяйства (приусадебный земельный участок)	1577	1741	Местоположение границ земельного участка установлено, требуется уточнение местоположения границ и площади участка. Местоположение границ не соответствует фактическому, требуется исправление реестровой ошибки
222	59:18:0350101:24	Собственность	край Пермский,	Для ведения	Для	1000	824	Местоположение границ



	9		район Добрянский, г. Добрянка, п. Камский, Сенькинское с/п, возможно ул.Уральская, д.7, кв.2	личного подсобного хозяйства	ведения личного подсобного хозяйства (приусадебный земельный участок)			земельного участка не установлено, требуется уточнение местоположения границ и площади участка
223	59:18:0350101:25	Собственность	край Пермский, г. Добрянка, п. Камский	для строительства индивидуальног о жилого дома	Для индивидуальног о жилищного строительства	1300,3	1326	Местоположение границ земельного участка установлено, требуется уточнение местоположения границ и площади участка
224	59:18:0350101:25 0	Собственность	Пермский край, Добрянский район, с/п Сенькинское, п. Камский	Для ведения личного подсобного хозяйства	Для ведения личного подсобного хозяйства (приусадебный земельный участок)	771	771	Местоположение границ земельного участка установлено в соответствии с требованиями законодательства.
225	59:18:0350101:25 1	Собственность	край Пермский, р- н Добрянский, с/п Сенькинское, п. Камский	Для ведения личного подсобного хозяйства	Для ведения личного подсобного хозяйства (приусадебный земельный участок)	1017	1016	Местоположение границ земельного участка установлено, требуется уточнение местоположения границ и площади участка
226	59:18:0350101:25 3	Собственность	край Пермский, район Добрянский, с/п Сенькинское, п. Камский	Для ведения личного подсобного хозяйства	Для ведения личного подсобного хозяйства (приусадебный земельный участок)	1986	1994	Местоположение границ земельного участка установлено, требуется уточнение местоположения границ и площади участка. Местоположение границ не соответствует фактическому, требуется исправление реестровой ошибки
227	59:18:0350101:25 5	Собственность	Пермский край, Добрянский район,	отдельно стоящие	Для индивидуальног	1229	1229	Местоположение границ земельного



			г. Добрянка, п. Камский, Сенькинское с/п	индивидуальные жилые дома с придомовыми участками с количеством этажей не более трех (включая подземные), предназначенные для круглогодичного проживания одной семьи	о жилищного строительства			участка установлено в соответствии с требованиями законодательства.
228	59:18:0350101:25 6	Собственность	Пермский край, р-н Добрянский, с/п Сенькинское, п. Камский, ул. Нагорная, д. 1, кв. 1	Для ведения личного подсобного хозяйства	Для ведения личного подсобного хозяйства (приусадебный земельный участок)	2416	2374	Местоположение границ земельного участка установлено, требуется уточнение местоположения границ и площади участка. Местоположение границ не соответствует фактическому, требуется исправление реестровой ошибки
229	59:18:0350101:25 7	Собственность	Пермский край, Добрянский район, г. Добрянка, п. Камский, Сенькинское с/п	Для ведения личного подсобного хозяйства	Для ведения личного подсобного хозяйства (приусадебный земельный участок)	890	887	Местоположение границ земельного участка установлено, требуется уточнение местоположения границ и площади участка. Местоположение границ не соответствует фактическому, требуется исправление реестровой ошибки
230	59:18:0350101:25 8	Собственность	Пермский край, Добрянский район, г. Добрянка, п. Камский, Сенькинское с/п	Для ведения личного подсобного хозяйства	Для ведения личного подсобного хозяйства (приусадебный	2001	2001	Местоположение границ земельного участка установлено в соответствии с требованиями



					земельный участок)			законодательства.
231	59:18:0350101:26	Собственность	край Пермский, г. Добрянка, п. Камский, ул. Советская, дом 15-2	Для ведения личного подсобного хозяйства	Для ведения личного подсобного хозяйства (приусадебный земельный участок)	825,9	852	Местоположение границ земельного участка установлено, требуется уточнение местоположения границ и площади участка. Местоположение границ не соответствует фактическому, требуется исправление реестровой ошибки
232	59:18:0350101:26 0	Собственность	край Пермский, р-н Добрянский, г. Добрянка, п. Камский, Сенькинское с.п.	Для ведения личного подсобного хозяйства	Для ведения личного подсобного хозяйства (приусадебный земельный участок)	704	702	Местоположение границ земельного участка установлено, требуется уточнение местоположения границ и площади участка. Местоположение границ не соответствует фактическому, требуется исправление реестровой ошибки
233	59:18:0350101:26 1	Собственность	Пермский край., г. Добрянка, п. Камский, Сенькинское с/п	Для ведения личного подсобного хозяйства	Для ведения личного подсобного хозяйства (приусадебный земельный участок)	764	764	Местоположение границ земельного участка установлено в соответствии с требованиями законодательства.
234	59:18:0350101:26 2	Собственность	Пермский край, Добрянский район, г. Добрянка, п. Камский, Сенькинское с/п	Для ведения личного подсобного хозяйства	Для ведения личного подсобного хозяйства (приусадебный земельный участок)	917	935	Местоположение границ земельного участка установлено, требуется уточнение местоположения границ и площади участка. Местоположение границ не соответствует фактическому, требуется исправление реестровой



								ошибки
235	59:18:0350101:26 4	Аренда	край Пермский, район Добрянский, с/п Сенькинское, п. Камский	Для рекреационных целей	Отдых (рекреация)	20730	20730	Местоположение границ земельного участка установлено, требуется уточнение местоположения границ и площади участка
236	59:18:0350101:26 5	Собственность	Пермский край, Добрянский район, г. Добрянка, п. Камский	Для ведения личного подсобного хозяйства	Для ведения личного подсобного хозяйства (приусадебный земельный участок)	1100	1078	Местоположение границ земельного участка установлено в соответствии с требованиями законодательства.
237	59:18:0350101:26 6	Собственность	Пермский край, район Добрянский, Сенькинское с/п, п. Камский	Для ведения личного подсобного хозяйства	Для ведения личного подсобного хозяйства (приусадебный земельный участок)	3300	3300	Местоположение границ земельного участка установлено, требуется уточнение местоположения границ и площади участка
238	59:18:0350101:26 7	Собственность	край Пермский, район Добрянский, Сенькинское с/п, п. Камский, возможно ул.Мира, д.10, кв.2	Для ведения личного подсобного хозяйства	Для ведения личного подсобного хозяйства (приусадебный земельный участок)	300	329	Местоположение границ земельного участка не установлено, требуется уточнение местоположения границ и площади участка
239	59:18:0350101:26 8	Собственность	край Пермский, р- н Добрянский, п. Камский, Сенькинское с/п, ул. Пионерская, дом 5, кв.2	под домами жилой застройки (для размещения 3-х комнатной квартиры	Блокированная жилая застройка	1680	1875	Местоположение границ земельного участка установлено, требуется уточнение местоположения границ и площади участка. Местоположение границ не соответствует фактическому, требуется исправление реестровой ошибки
240	59:18:0350101:27	Собственность	Пермский край, г.	Для ведения	Для	1000	1000	Местоположение границ



			Добрянка, п. Камский, ул. Уральская, д. 8-1	личного подсобного хозяйства	ведения личного подсобного хозяйства (приусадебный земельный участок)			земельного участка установлено, требуется уточнение местоположения границ и площади участка. Местоположение границ не соответствует фактическому, требуется исправление реестровой ошибки
241	59:18:0350101:27 1	Собственность	край Пермский, район Добрянский, с/п Сенькинское, п. Камский, ул. Уральская, дом 3, квартира 1	Под домами индивидуальной жилой застройки	Для индивидуального жилищного строительства	868	911	Местоположение границ земельного участка установлено, требуется уточнение местоположения границ и площади участка. Местоположение границ не соответствует фактическому, требуется исправление реестровой ошибки
242	59:18:0350101:27 2	Собственность	край Пермский, р-н Добрянский, с/п Сенькинское, п. Камский, ул. Камская, дом 15, квартира 2	Для размещения жилого дома	Блокированная жилая застройка	710	762	Местоположение границ земельного участка установлено, требуется уточнение местоположения границ и площади участка. Местоположение границ не соответствует фактическому, требуется исправление реестровой ошибки
243	59:18:0350101:27 3	Собственность	край Пермский, р-н Добрянский, с/п Сенькинское, п. Камский	Под объектами торговли (для размещения магазина под расширение существующего земельного участка с кадастровым	Магазины	150	152	Местоположение границ земельного участка установлено, требуется уточнение местоположения границ и площади участка. Местоположение границ не соответствует фактическому, требуется исправление реестровой



				номером 59:18:0350101:4 0)				ошибки
244	59:18:0350101:27 4	Собственность (Ипотека)	Пермский край, Добрянский район, Сенькинское с/п, п. Камский	Отдельно стоящие индивидуальные жилые дома с придомовыми участками с количеством этажей не более трех (включая подземные) предназначенны е для круглогодичног о проживания одной семьи	Для индивидуальног о жилищного строительства	1168	1168	Местоположение границ земельного участка установлено, требуется уточнение местоположения границ и площади участка. Местоположение границ не соответствует фактическому, требуется исправление реестровой ошибки
245	59:18:0350101:27 5	Собственность	Российская Федерация, Пермский край, г.о. Добрянский, п. Камский, ул. Лесная, з/у 3/1	Под домами индивидуальной жилой застройки	Для индивидуальног о жилищного строительства	1473	1480	Местоположение границ земельного участка установлено, требуется уточнение местоположения границ и площади участка. Местоположение границ не соответствует фактическому, требуется исправление реестровой ошибки
246	59:18:0350101:27 6	Собственность (Ипотека)	край Пермский, р- н Добрянский, с/п Сенькинское, п. Камский, ул. Уральская, дом 18, квартира 2	Под домами индивидуальной жилой застройки	Для индивидуальног о жилищного строительства	2375	2375	Местоположение границ земельного участка установлено, требуется уточнение местоположения границ и площади участка
247	59:18:0350101:27 8	Собственность	Российская Федерация, край Пермский, г.о. Добрянский, п	Для ведения личного подсобного хозяйства	Для ведения личного подсобного хозяйства	680	680	Местоположение границ земельного участка установлено, требуется уточнение местоположения



			Камский, ул Мира, зу 4/2		(приусадебный земельный участок)			границ и площади участка
248	59:18:0350101:27 9	Собственность	Российская Федерация, Пермский край, г.о. Добрянский, п. Камский, ул. Мира, з/у 2	Для ведения личного подсобного хозяйства	Для ведения личного подсобного хозяйства (приусадебный земельный участок)	681	681	Местоположение границ земельного участка установлено, требуется уточнение местоположения границ и площади участка
249	59:18:0350101:28 0	Собственность	край Пермский, р-н Добрянский, с/п Сенькинское, п. Камский	Для ведения личного подсобного хозяйства	Для ведения личного подсобного хозяйства (приусадебный земельный участок)	865	864	Местоположение границ земельного участка установлено, требуется уточнение местоположения границ и площади участка. Местоположение границ не соответствует фактическому, требуется исправление реестровой ошибки
250	59:18:0350101:28 1	Собственность	край Пермский, р-н Добрянский, с/п Сенькинское, п. Камский	Для ведения личного подсобного хозяйства (расширение существующего земельного участка с кадастровым номером 59:18:0350101:108)	Для ведения личного подсобного хозяйства (приусадебный земельный участок)	481	524	Местоположение границ земельного участка установлено, требуется уточнение местоположения границ и площади участка. Местоположение границ не соответствует фактическому, требуется исправление реестровой ошибки
251	59:18:0350101:28 2	Собственность	край Пермский, р-н Добрянский, с/п Сенькинское, п. Камский, ул. Майская, 3	Для ведения личного подсобного хозяйства	Для ведения личного подсобного хозяйства (приусадебный земельный	1310	1195	Местоположение границ земельного участка установлено, требуется уточнение местоположения границ и площади участка. Местоположение границ не



					участок)			соответствует фактическому, требуется исправление реестровой ошибки
252	59:18:0350101:28 3	Собственность	край Пермский, р-н Добрянский, с/п Сенькинское, п. Камский, ул. Майская, 3	Для ведения личного подсобного хозяйства	Для ведения личного подсобного хозяйства (приусадебный земельный участок)	1382	1521	Местоположение границ земельного участка установлено, требуется уточнение местоположения границ и площади участка. Местоположение границ не соответствует фактическому, требуется исправление реестровой ошибки
253	59:18:0350101:28 4	Собственность	край Пермский, р-н Добрянский, с/п Сенькинское, п. Камский, ул. Советская, дом 13, кв.2	Под домами индивидуальной жилой застройки	Для индивидуального жилищного строительства	697	723	Местоположение границ земельного участка установлено, требуется уточнение местоположения границ и площади участка. Местоположение границ не соответствует фактическому, требуется исправление реестровой ошибки
254	59:18:0350101:28 5	Собственность	край Пермский, р-н Добрянский, с/п Сенькинское, п. Камский, ул. Лесная, дом 11, квартира 2	Для ведения личного подсобного хозяйства	Для ведения личного подсобного хозяйства (приусадебный земельный участок)	700	954	Местоположение границ земельного участка не установлено, требуется уточнение местоположения границ и площади участка
255	59:18:0350101:28 6	Собственность	край Пермский, р-н Добрянский, с/п Сенькинское, п. Камский	Для ведения личного подсобного хозяйства	Для ведения личного подсобного хозяйства (приусадебный земельный участок)	1000	1000	Местоположение границ земельного участка установлено, требуется уточнение местоположения границ и площади участка



256	59:18:0350101:28 7	Собственность	край Пермский, р-н Добрянский, с/п Сенькинское, п. Камский	Для ведения личного подсобного хозяйства	Для ведения личного подсобного хозяйства (приусадебный земельный участок)	1300	1300	Местоположение границ земельного участка установлено, требуется уточнение местоположения границ и площади участка
257	59:18:0350101:28 8	Собственность	край Пермский, р-н Добрянский, с/п Сенькинское, п. Камский	Для ведения личного подсобного хозяйства	Для ведения личного подсобного хозяйства (приусадебный земельный участок)	1300	1300	Местоположение границ земельного участка установлено, требуется уточнение местоположения границ и площади участка
258	59:18:0350101:28 9	Собственность (Ипотека)	край Пермский, район Добрянский, с/п Сенькинское, п. Камский, ул. Камская, дом 21, квартира 2	под домами жилой застройки	Блокированная жилая застройка	1212	1212	Местоположение границ земельного участка установлено, требуется уточнение местоположения границ и площади участка. Местоположение границ не соответствует фактическому, требуется исправление реестровой ошибки
259	59:18:0350101:29	Собственность	край Пермский, г. Добрянка, п. Камский, ул. Камская	Для ведения личного подсобного хозяйства	Для ведения личного подсобного хозяйства (приусадебный земельный участок)	1200	1242	Местоположение границ земельного участка установлено, требуется уточнение местоположения границ и площади участка
260	59:18:0350101:29 0	Собственность	край Пермский, район Добрянский, с/п Сенькинское, п. Камский, ул. Камская, дом 31	Для ведения личного подсобного хозяйства	Для ведения личного подсобного хозяйства (приусадебный земельный участок)	1834	1915	Местоположение границ земельного участка установлено, требуется уточнение местоположения границ и площади участка. Местоположение границ не соответствует фактическому,



								требуется исправление реестровой ошибки
261	59:18:0350101:29 1	Собственность	край Пермский, р-н Добрянский, с/п Сенькинское, п. Камский, ул. Камская, д. 17, кв. 2	Под домами индивидуальной жилой застройки	Для индивидуального жилищного строительства	610	625	Местоположение границ земельного участка установлено, требуется уточнение местоположения границ и площади участка. Местоположение границ не соответствует фактическому, требуется исправление реестровой ошибки
262	59:18:0350101:29 2	Собственность	край Пермский, р-н Добрянский, с/п Сенькинское, п. Камский, ул. Камская, д. 17, кв. 1	под домами жилой застройки	Блокированная жилая застройка	1842	1876	Местоположение границ земельного участка установлено, требуется уточнение местоположения границ и площади участка. Местоположение границ не соответствует фактическому, требуется исправление реестровой ошибки
263	59:18:0350101:29 3	Собственность	Пермский край, Добрянский район, Сенькинское с/п, п. Камский	Для ведения личного подсобного хозяйства	Для ведения личного подсобного хозяйства (приусадебный земельный участок)	300	300	Местоположение границ земельного участка установлено в соответствии с требованиями законодательства.
264	59:18:0350101:29 4	Собственность	край Пермский, р-н Добрянский, с/п Сенькинское, п. Камский, ул. 8 Марта, дом 8, кв. 2	Под домами индивидуальной жилой застройки (для размещения квартиры)	Для индивидуального жилищного строительства	896	882	Местоположение границ земельного участка установлено, требуется уточнение местоположения границ и площади участка. Местоположение границ не соответствует фактическому, требуется



								исправление реестровой ошибки
265	59:18:0350101:29 7	Собственность	Пермский край, Добрянский район, Сенькинское с/п, п. Камский	Для ведения личного подсобного хозяйства	Для ведения личного подсобного хозяйства (приусадебный земельный участок)	547	544	Местоположение границ земельного участка установлено, требуется уточнение местоположения границ и площади участка. Местоположение границ не соответствует фактическому, требуется исправление реестровой ошибки
266	59:18:0350101:29 8	Собственность	край Пермский, район Добрянский, с/п Сенькинское, п. Камский, ул. Камская, дом 29	Для ведения личного подсобного хозяйства	Для ведения личного подсобного хозяйства (приусадебный земельный участок)	1688	1554	Местоположение границ земельного участка установлено, требуется уточнение местоположения границ и площади участка. Местоположение границ не соответствует фактическому, требуется исправление реестровой ошибки
-	59:18:0350101:3	Собственность	край Пермский, г. Добрянка, п. Камский, Камский с/с, ул. Майская	Для ведения личного подсобного хозяйства	Для ведения личного подсобного хозяйства (приусадебный земельный участок)	500	500	Местоположение границ земельного участка не установлено, требуется уточнение местоположения границ и площади участка
267	59:18:0350101:30 1	Собственность	край Пермский, р- н Добрянский, с/п Сенькинское, п. Камский	Для ведения личного подсобного хозяйства	Для ведения личного подсобного хозяйства (приусадебный земельный участок)	1099	1099	Местоположение границ земельного участка установлено, требуется уточнение местоположения границ и площади участка
268	59:18:0350101:30 2	Собственность	Российская Федерация,	Для ведения личного	Для ведения личного	1583	1727	Местоположение границ земельного участка



			Пермский край, г.о. Добрянский, п. Камский, ул. Пионерская, з/у 15	подсобного хозяйства	подсобного хозяйства (приусадебный земельный участок)			установлено, требуется уточнение местоположения границ и площади участка. Местоположение границ не соответствует фактическому, требуется исправление реестровой ошибки
269	59:18:0350101:30 3	Собственность	край Пермский, район Добрянский, с/п Сенькинское, п. Камский	Для ведения личного подсобного хозяйства	Для ведения личного подсобного хозяйства (приусадебный земельный участок)	1865	2016	Местоположение границ земельного участка установлено, требуется уточнение местоположения границ и площади участка. Местоположение границ не соответствует фактическому, требуется исправление реестровой ошибки
270	59:18:0350101:30 4	Собственность	Пермский край, Добрянский район, Сенькинское с/п, п. Камский	Для ведения личного подсобного хозяйства	Для ведения личного подсобного хозяйства (приусадебный земельный участок)	770	970	Местоположение границ земельного участка установлено, требуется уточнение местоположения границ и площади участка. Местоположение границ не соответствует фактическому, требуется исправление реестровой ошибки
271	59:18:0350101:30 5	Собственность	Пермский край, Добрянский р-н, Сенькинское с/п, п. Камский	Для ведения личного подсобного хозяйства	Для ведения личного подсобного хозяйства (приусадебный земельный участок)	2721	2721	Местоположение границ земельного участка установлено, требуется уточнение местоположения границ и площади участка
272	59:18:0350101:30 6	Собственность	Пермский край, Добрянский район, с/п Сенькинское, п.	Для ведения личного подсобного	Для ведения личного подсобного	1870	2029	Местоположение границ земельного участка установлено, требуется



			Камский	хозяйства	хозяйства (приусадебный земельный участок)			уточнение местоположения границ и площади участка. Местоположение границ не соответствует фактическому, требуется исправление реестровой ошибки
273	59:18:0350101:30 7	Собственность (Ипотека)	край Пермский, р- н Добрянский, с/п Сенькинское, п. Камский, ул. Лесная, дом 11, кв. 1	Под домами индивидуальной жилой застройки	Для индивидуальног о жилищного строительства	1057	1057	Местоположение границ земельного участка установлено, требуется уточнение местоположения границ и площади участка
274	59:18:0350101:30 8	Собственность	Пермский край, Добрянский р-н, п. Камский	Для ведения личного подсобного хозяйства	Для ведения личного подсобного хозяйства (приусадебный земельный участок)	1600	1623	Местоположение границ земельного участка установлено, требуется уточнение местоположения границ и площади участка. Местоположение границ не соответствует фактическому, требуется исправление реестровой ошибки
275	59:18:0350101:30 9	Собственность (Ипотека)	Российская Федерация, край Пермский, г.о. Добрянский, п Камский, ул Набережная, зу 11	Садовые участки, предназначенны е для выращивания овощных культур, садовых деревьев и кустарников без использования пестицидов, с правом возведения хозяйственных	Для индивидуальног о жилищного строительства	2718	2718	Местоположение границ земельного участка установлено, требуется уточнение местоположения границ и площади участка



				строений и сооружений, садовых и дачных домов. Коллективные и индивидуальные сады. Коллективные и индивидуальные огороды				
276	59:18:0350101:31	Собственность	край Пермский, г. Добрянка, п. Камский, ул. Мира, дом 7-1	Для ведения личного подсобного хозяйства	Для ведения личного подсобного хозяйства (приусадебный земельный участок)	1508,2	1673	Местоположение границ земельного участка установлено, требуется уточнение местоположения границ и площади участка. Местоположение границ не соответствует фактическому, требуется исправление реестровой ошибки
277	59:18:0350101:31 0	Собственность (Ипотека)	Российская Федерация, край Пермский, г.о. Добрянский, п. Камский, ул. Набережная, зу 13	Садовые участки, предназначенные для выращивания овощных культур, садовых деревьев и кустарников без использования пестицидов, с правом возведения хозяйственных строений и сооружений, садовых и	Для индивидуального жилищного строительства	2581	2581	Местоположение границ земельного участка установлено, требуется уточнение местоположения границ и площади участка



				дачных домов. Коллективные и индивидуальные сады. Коллективные и индивидуальные огороды				
278	59:18:0350101:31 3	Собственность	Пермский край, Добрянский р-он, с/п.Сенькинское, п. Камский, возможно ул.Лесная, д.13, кв.2	Для ведения личного подсобного хозяйства	Для ведения личного подсобного хозяйства (приусадебный земельный участок)	1200	871	Местоположение границ земельного участка не установлено, требуется уточнение местоположения границ и площади участка
279	59:18:0350101:31 4	Собственность	Пермский край, Добрянский р-н, п. Камский	Для ведения личного подсобного хозяйства	Для ведения личного подсобного хозяйства (приусадебный земельный участок)	1125	1119	Местоположение границ земельного участка установлено, требуется уточнение местоположения границ и площади участка. Местоположение границ не соответствует фактическому, требуется исправление реестровой ошибки
280	59:18:0350101:32	Собственность	край Пермский, район Добрянский, с/п Сенькинское, п. Камский, ул. Майская, дом 5	Для ведения личного подсобного хозяйства	Для ведения личного подсобного хозяйства (приусадебный земельный участок)	2400	2426	Местоположение границ земельного участка установлено, требуется уточнение местоположения границ и площади участка. Местоположение границ не соответствует фактическому, требуется исправление реестровой ошибки
281	59:18:0350101:32 3	Собственность	Пермский край, Добрянский район, п. Камский, ул. Мира, д. 3а	индивидуальные жилые дома с приусадебными участками	Для индивидуальног о жилищного строительства	988	1009	Местоположение границ земельного участка установлено, требуется уточнение местоположения



								границ и площади участка. Местоположение границ не соответствует фактическому, требуется исправление реестровой ошибки
282	59:18:0350101:32 4	Собственность	Пермский край, Добрянский район, Сенькинское с/п, п. Камский	Для ведения личного подсобного хозяйства	Для ведения личного подсобного хозяйства (приусадебный земельный участок)	1500	1500	Местоположение границ земельного участка установлено, требуется уточнение местоположения границ и площади участка
283	59:18:0350101:32 5	Собственность	Пермский край, Добрянский район, Сенькинское с/п, п. Камский	Для ведения личного подсобного хозяйства	Для ведения личного подсобного хозяйства (приусадебный земельный участок)	1500	1500	Местоположение границ земельного участка установлено, требуется уточнение местоположения границ и площади участка
284	59:18:0350101:32 8	Собственность (Ипотека)	Российская Федерация, Пермский край, г.о. Добрянский, п. Камский, ул. Советская, з/у 28	земли гаражей (для размещения кирпичного здания гаража)	Служебные гаражи	4600	4600	Местоположение границ земельного участка установлено, требуется уточнение местоположения границ и площади участка
285	59:18:0350101:32 9	Собственность	Пермский край, Добрянский район, п. Камский	Для ведения личного подсобного хозяйства	Для ведения личного подсобного хозяйства (приусадебный земельный участок)	647	647	Местоположение границ земельного участка установлено, требуется уточнение местоположения границ и площади участка
286	59:18:0350101:33 0	Собственность	Пермский край, Добрянский район, п. Камский	Для ведения личного подсобного хозяйства	Для ведения личного подсобного хозяйства (приусадебный	200	287	Местоположение границ земельного участка установлено, требуется уточнение местоположения границ и площади участка.



					земельный участок)			Местоположение границ не соответствует фактическому, требуется исправление реестровой ошибки
287	59:18:0350101:34	Собственность	Российская Федерация, край Пермский, г.о. Добрянский, п. Камский, ул. Советская, зу 10Г	Для ведения личного подсобного хозяйства	Для ведения личного подсобного хозяйства (приусадебный земельный участок)	324	324	Местоположение границ земельного участка установлено в соответствии с требованиями законодательства.
-	ЕЗП 59:18:0350101:37 (входящие 59:18:0350101:38, 59:18:0350101:39)	Собственность	Пермский край, р-н Добрянский, с/п Сенькинское, п. Камский, ул. 8-е Марта, дом 4-1	для размещения существующей 3-х комнатной квартиры в 2-х квартирном доме приусадебного участка	Блокированная жилая застройка	1049,48	1132	-
288	59:18:0350101:38	-	край Пермский, г. Добрянка, п. Камский	-	-	880,36	933	Местоположение границ земельного участка установлено, требуется уточнение местоположения границ и площади участка. Местоположение границ не соответствует фактическому, требуется исправление реестровой ошибки
289	59:18:0350101:39	-	край Пермский, г. Добрянка, п. Камский, ул. 8-е Марта, дом 4, квартира 1	-	-	169,12	199	Местоположение границ земельного участка установлено, требуется уточнение местоположения границ и площади участка. Местоположение границ не соответствует фактическому, требуется



								исправление реестровой ошибки
290	59:18:0350101:4	Собственность (Ипотека)	край Пермский, г. Добрянка, п. Камский, Камский с/с, ул. Майская (возможно ул.Майская, д.17, кв.2)	Для ведения личного подсобного хозяйства	Для ведения личного подсобного хозяйства (приусадебный земельный участок)	1315	1184	Местоположение границ земельного участка не установлено, требуется уточнение местоположения границ и площади участка
291	59:18:0350101:40	Собственность	край Пермский, район Добрянский, п. Камский, ул. Советская, дом 10	для размещения здания магазина	Магазины	667,6	668	Местоположение границ земельного участка установлено, требуется уточнение местоположения границ и площади участка
292	59:18:0350101:41	-	край Пермский, р-н Добрянский, с/п Сенькинское, п. Камский	размещения здания котельной	Коммунальное обслуживание	232	231	Местоположение границ земельного участка установлено, требуется уточнение местоположения границ и площади участка. Местоположение границ не соответствует фактическому, требуется исправление реестровой ошибки
293	59:18:0350101:42	-	край Пермский, г. Добрянка, п. Камский	для размещения здания почты	Социальное обслуживание	142,2	143	Местоположение границ земельного участка установлено, требуется уточнение местоположения границ и площади участка. Местоположение границ не соответствует фактическому, требуется исправление реестровой ошибки
294	59:18:0350101:43	Собственность	Пермский край, Добрянский р-н, Сеньское с/п, п. Камский, ул.	Для ведения личного подсобного хозяйства	Для ведения личного подсобного хозяйства	567	571	Местоположение границ земельного участка установлено, требуется уточнение местоположения



			Советская, дом 13		(приусадебный земельный участок)			границ и площади участка. Местоположение границ не соответствует фактическому, требуется исправление реестровой ошибки
295	59:18:0350101:44	Собственность	Российская Федерация, Пермский край, г.о. Добрянский, п. Камский, ул. Мира, з/у 4-1	Для ведения личного подсобного хозяйства	Для ведения личного подсобного хозяйства (приусадебный земельный участок)	616	616	Местоположение границ земельного участка установлено в соответствии с требованиями законодательства.
296	59:18:0350101:45	Собственность	край Пермский, г. Добрянка, п. Камский, Камский с/с, ул. Уральская, дом 13, квартира 1	Для ведения личного подсобного хозяйства	Для ведения личного подсобного хозяйства (приусадебный земельный участок)	1635,8	1667	Местоположение границ земельного участка установлено, требуется уточнение местоположения границ и площади участка
297	59:18:0350101:46	Собственность	Пермский край, Добрянский район, Сенькинское с/п, п. Камский	Для ведения личного подсобного хозяйства	Для ведения личного подсобного хозяйства (приусадебный земельный участок)	1347	1363	Местоположение границ земельного участка установлено, требуется уточнение местоположения границ и площади участка. Местоположение границ не соответствует фактическому, требуется исправление реестровой ошибки
298	59:18:0350101:47	Собственность (Арест)	край Пермский, г. Добрянка, п. Камский, ул. Советская, дом 17	Для ведения личного подсобного хозяйства	Для ведения личного подсобного хозяйства (приусадебный земельный участок)	812,8	813	Местоположение границ земельного участка установлено, требуется уточнение местоположения границ и площади участка
299	59:18:0350101:48	Собственность	Пермский край,	Для ведения	Для	1700	1700	Местоположение границ



			Добрянский район, г. Добрянка, Камское с/п, п. Камский	личного подсобного хозяйства	ведения личного подсобного хозяйства (приусадебный земельный участок)			земельного участка установлено в соответствии с требованиями законодательства.
300	59:18:0350101:49	Собственность	край Пермский, район Добрянский, г. Добрянка, п. Камский, Сенькинское с/п	Для ведения личного подсобного хозяйства	Для ведения личного подсобного хозяйства (приусадебный земельный участок)	1496	1549	Местоположение границ земельного участка установлено, требуется уточнение местоположения границ и площади участка. Местоположение границ не соответствует фактическому, требуется исправление реестровой ошибки
-	59:18:0350101:55	-	край Пермский, г. Добрянка, п. Камский, Камский с/с	Для ведения личного подсобного хозяйства	Для ведения личного подсобного хозяйства (приусадебный земельный участок)	800	800	Местоположение границ земельного участка не установлено, требуется уточнение местоположения границ и площади участка
301	59:18:0350101:56	Собственность	край Пермский, г. Добрянка, п. Камский, Камский с/с, возможно ул.Майская, д.8, кв.2	Для ведения личного подсобного хозяйства	Для ведения личного подсобного хозяйства (приусадебный земельный участок)	600	765	Местоположение границ земельного участка не установлено, требуется уточнение местоположения границ и площади участка
302	59:18:0350101:57	Собственность	край Пермский, р- н Добрянский, п. Камский, Камский с/с	Для ведения личного подсобного хозяйства	Для ведения личного подсобного хозяйства (приусадебный земельный участок)	2139,79	2164	Местоположение границ земельного участка установлено, требуется уточнение местоположения границ и площади участка. Местоположение границ не соответствует фактическому, требуется



								исправление реестровой ошибки
303	59:18:0350101:6	Собственность	край Пермский, г. Добрянка, п. Камский	Для ведения личного подсобного хозяйства	Для ведения личного подсобного хозяйства (приусадебный земельный участок)	2000	2199	Местоположение границ земельного участка установлено, требуется уточнение местоположения границ и площади участка. Местоположение границ не соответствует фактическому, требуется исправление реестровой ошибки
304	59:18:0350101:60	Собственность	край Пермский, район Добрянский, Сенькинское с/п, п. Камский	Для ведения личного подсобного хозяйства	Для ведения личного подсобного хозяйства (приусадебный земельный участок)	644	698	Местоположение границ земельного участка установлено, требуется уточнение местоположения границ и площади участка
305	59:18:0350101:61	Собственность	край Пермский, р-н Добрянский, п. Камский, возможно ул. Уральская, д.16, кв.2	Для ведения личного подсобного хозяйства	Для ведения личного подсобного хозяйства (приусадебный земельный участок)	1000	1166	Местоположение границ земельного участка не установлено, требуется уточнение местоположения границ и площади участка
306	59:18:0350101:62	Собственность	Пермский край, г. Добрянка, п. Камский	Для ведения личного подсобного хозяйства	Для ведения личного подсобного хозяйства (приусадебный земельный участок)	1200	1200	Местоположение границ земельного участка установлено в соответствии с требованиями законодательства.
307	59:18:0350101:63	Собственность	край Пермский, г. Добрянка, п. Камский, Камский с/с	Для ведения личного подсобного хозяйства	Для ведения личного подсобного хозяйства (приусадебный	1913	1913	Местоположение границ земельного участка установлено в соответствии с требованиями



					земельный участок)			законодательства.
308	59:18:0350101:64	Собственность	Российская Федерация, Пермский край, г.о. Добрянский, п. Камский, ул. Мира, з/у 9Г	Для ведения личного подсобного хозяйства	Для ведения личного подсобного хозяйства (приусадебный земельный участок)	638	699	Местоположение границ земельного участка установлено, требуется уточнение местоположения границ и площади участка. Местоположение границ не соответствует фактическому, требуется исправление реестровой ошибки
309	59:18:0350101:66	-	край Пермский, г. Добрянка, п. Камский, Камский с/с, ул. Советская, дом 6, квартира 2	Для ведения личного подсобного хозяйства	Для ведения личного подсобного хозяйства (приусадебный земельный участок)	600	580	Местоположение границ земельного участка не установлено, требуется уточнение местоположения границ и площади участка
310	59:18:0350101:67	Собственность	край Пермский, г. Добрянка, п. Камский	Для ведения личного подсобного хозяйства	Для ведения личного подсобного хозяйства (приусадебный земельный участок)	800	997	Местоположение границ земельного участка установлено, требуется уточнение местоположения границ и площади участка. Местоположение границ не соответствует фактическому, требуется исправление реестровой ошибки
311	59:18:0350101:68	Собственность (Ипотека)	Пермский край, р-н Добрянский, с/п Сенькинское, п. Камский, ул. Пионерская, дом 1, квартира 1	Для ведения личного подсобного хозяйства	Для ведения личного подсобного хозяйства (приусадебный земельный участок)	800	800	Местоположение границ земельного участка установлено, требуется уточнение местоположения границ и площади участка
312	59:18:0350101:70	Собственность	край Пермский, г. Добрянка, п.	Для ведения личного	Для ведения личного	1300	1003	Местоположение границ земельного участка не



			Камский, Камский с/с	подсобного хозяйства	подсобного хозяйства (приусадебный земельный участок)			установлено, требуется уточнение местоположения границ и площади участка
313	59:18:0350101:72	Собственность	Пермский край, г. Добрянка, Камское сельское поселение, п. Камский	многоквартирны е блокированные жилые дома этажностью 1-3 этажа	Блокированная жилая застройка	880	884	Местоположение границ земельного участка установлено, требуется уточнение местоположения границ и площади участка. Местоположение границ не соответствует фактическому, требуется исправление реестровой ошибки
314	59:18:0350101:73	Собственность	край Пермский, г. Добрянка, п. Камский, Камский с/с	Для ведения личного подсобного хозяйства	Для ведения личного подсобного хозяйства (приусадебный земельный участок)	1000	1064	Местоположение границ земельного участка установлено, требуется уточнение местоположения границ и площади участка. Местоположение границ не соответствует фактическому, требуется исправление реестровой ошибки
315	59:18:0350101:74	Собственность	край Пермский, г. Добрянка, п. Камский, Камский с/с, возможно ул. Уральская, д. 5, кв. 2	Для ведения личного подсобного хозяйства	Для ведения личного подсобного хозяйства (приусадебный земельный участок)	400	599	Местоположение границ земельного участка не установлено, требуется уточнение местоположения границ и площади участка
316	59:18:0350101:77	Собственность	край Пермский, г. Добрянка, п. Камский, Камский с/с	Для ведения личного подсобного хозяйства	Для ведения личного подсобного хозяйства (приусадебный земельный участок)	600	799	Местоположение границ земельного участка не установлено, требуется уточнение местоположения границ и площади участка



					участок)			
-	59:18:0350101:78	-	Пермский край, г. Добрянка, п. Камский, Камский с/с	Для ведения личного подсобного хозяйства	Для ведения личного подсобного хозяйства (приусадебный земельный участок)	800	800	Местоположение границ земельного участка не установлено, требуется уточнение местоположения границ и площади участка
317	59:18:0350101:8	Собственность	Российская Федерация, Пермский край, г.о. Добрянский, п. Камский, ул. Нагорная, з/у д. 4	Для ведения личного подсобного хозяйства	Для ведения личного подсобного хозяйства (приусадебный земельный участок)	1238,7	1415	Местоположение границ земельного участка не установлено, требуется уточнение местоположения границ и площади участка
318	59:18:0350101:81	Собственность	край Пермский, г. Добрянка, п. Камский, Камский с/с, возможно ул.Нагорная, д.1, кв.2	Для ведения личного подсобного хозяйства	Для ведения личного подсобного хозяйства (приусадебный земельный участок)	1400	1400	Местоположение границ земельного участка не установлено, требуется уточнение местоположения границ и площади участка
319	59:18:0350101:85	-	край Пермский, Добрянский район, Сенькинское с/п, п. Камский	Для ведения личного подсобного хозяйства	Для ведения личного подсобного хозяйства (приусадебный земельный участок)	800	999	Местоположение границ земельного участка не установлено, требуется уточнение местоположения границ и площади участка
320	59:18:0350101:86	Собственность	край Пермский, р-он Добрянский, п. Камский, Камский с/с	Для ведения личного подсобного хозяйства	Для ведения личного подсобного хозяйства (приусадебный земельный участок)	2600	2593	Местоположение границ земельного участка установлено, требуется уточнение местоположения границ и площади участка. Местоположение границ не соответствует фактическому, требуется исправление реестровой



								ошибки
321	59:18:0350101:89	Собственность	край Пермский, г. Добрянка, п. Камский	Для ведения личного подсобного хозяйства	Для ведения личного подсобного хозяйства (приусадебный земельный участок)	1240,1	1225	Местоположение границ земельного участка установлено, требуется уточнение местоположения границ и площади участка. Местоположение границ не соответствует фактическому, требуется исправление реестровой ошибки
322	59:18:0350101:9	Собственность	край Пермский, г. Добрянка, п. Камский, ул. Советская, дом 7	Для ведения личного подсобного хозяйства	Для ведения личного подсобного хозяйства (приусадебный земельный участок)	1787,1	1829	Местоположение границ земельного участка установлено, требуется уточнение местоположения границ и площади участка. Местоположение границ не соответствует фактическому, требуется исправление реестровой ошибки
323	59:18:0350101:91	Собственность	край Пермский, район Добрянский, г. Добрянка, п. Камский	Для ведения личного подсобного хозяйства	Для ведения личного подсобного хозяйства (приусадебный земельный участок)	2492	2492	Местоположение границ земельного участка установлено, требуется уточнение местоположения границ и площади участка
-	59:18:0350101:92	Собственность	край Пермский, г. Добрянка, п. Камский, Камский с/с	Для ведения личного подсобного хозяйства	Для ведения личного подсобного хозяйства (приусадебный земельный участок)	1600	1600	Местоположение границ земельного участка не установлено, требуется уточнение местоположения границ и площади участка
324	59:18:0350101:94	Собственность	Пермский край, Добрянский район, Сенькинское с/п, п.	Многоквартирные блокированные	Блокированная жилая застройка	2336	2336	Местоположение границ земельного участка установлено в



			Камский	жилые дома этажностью 1-3 этажа				соответствии с требованиями законодательства.
-	ЕЗП 59:18:0350101:95 (входящие 59:18:0350101:18 5, 59:18:0350101:18 6)	Собственность	край Пермский, г. Добрянка, п. Камский, Камский с/с, ул. 8-е Марта, дом 4-2	Для размещения существующей 3-х комнатной квартиры в 2-х квартирном доме	Блокированная жилая застройка	981,08	994	-
325	59:18:0350101:95 0	Собственность	Пермский край, Добрянский район, Сенькинское с/п, п. Камский	Для ведения личного подсобного хозяйства	Для ведения личного подсобного хозяйства (приусадебный земельный участок)	1140	1140	Местоположение границ земельного участка установлено, требуется уточнение местоположения границ и площади участка
326	59:18:0350101:95 1	Собственность	Пермский край, Добрянский район, Сенькинское с/п, п. Камский	Для ведения личного подсобного хозяйства	Для ведения личного подсобного хозяйства (приусадебный земельный участок)	1133	1133	Местоположение границ земельного участка установлено, требуется уточнение местоположения границ и площади участка
327	59:18:0350101:95 2	Собственность (Ипотека)	Пермский край, Добрянский район, Сенькинское с/п, п. Камский	Для ведения личного подсобного хозяйства	Для ведения личного подсобного хозяйства (приусадебный земельный участок)	1106	1106	Местоположение границ земельного участка установлено, требуется уточнение местоположения границ и площади участка
328	59:18:0350101:95 3	Собственность	Пермский край, Добрянский район, Сенькинское с/п, п. Камский	Для ведения личного подсобного хозяйства	Для ведения личного подсобного хозяйства (приусадебный земельный участок)	490	492	Местоположение границ земельного участка установлено, требуется уточнение местоположения границ и площади участка



329	59:18:0350101:95 4	Собственность	Пермский край, Добрянский район, Сенькинское с/п, п. Камский	Для ведения личного подсобного хозяйства	Для ведения личного подсобного хозяйства (приусадебный земельный участок)	1089	1088	Местоположение границ земельного участка установлено, требуется уточнение местоположения границ и площади участка
330	59:18:0350101:95 5	Собственность	Пермский край, Добрянский район, Сенькинское с/п, п. Камский	Для ведения личного подсобного хозяйства	Для ведения личного подсобного хозяйства (приусадебный земельный участок)	509	509	Местоположение границ земельного участка установлено, требуется уточнение местоположения границ и площади участка
331	59:18:0350101:95 6	Собственность	Пермский край, Добрянский район, Сенькинское с/п, п. Камский	Для ведения личного подсобного хозяйства	Для ведения личного подсобного хозяйства (приусадебный земельный участок)	1008	1008	Местоположение границ земельного участка установлено, требуется уточнение местоположения границ и площади участка
332	59:18:0350101:95 7	Собственность	Пермский край, Добрянский район, Сенькинское с/п, п. Камский	Для ведения личного подсобного хозяйства	Для ведения личного подсобного хозяйства (приусадебный земельный участок)	1008	1008	Местоположение границ земельного участка установлено, требуется уточнение местоположения границ и площади участка
333	59:18:0350101:95 8	Собственность	Пермский край, Добрянский район, Сенькинское с/п, п. Камский	Для ведения личного подсобного хозяйства	Для ведения личного подсобного хозяйства (приусадебный земельный участок)	1008	1008	Местоположение границ земельного участка установлено, требуется уточнение местоположения границ и площади участка
334	59:18:0350101:95 9	Собственность	Пермский край, Добрянский район, Сенькинское с/п, п.	Для ведения личного подсобного	Для ведения личного подсобного	648	649	Местоположение границ земельного участка установлено, требуется



			Камский	хозяйства	хозяйства (приусадебный земельный участок)			уточнение местоположения границ и площади участка
335	59:18:0350101:96	Собственность	край Пермский, г. Добрянка, п. Камский, Камский с/с, возможно ул. Майская д.13 кв.1	Для ведения личного подсобного хозяйства	Для ведения личного подсобного хозяйства (приусадебный земельный участок)	1100	963	Местоположение границ земельного участка не установлено, требуется уточнение местоположения границ и площади участка
336	59:18:0350101:97 2	Собственность	Пермский край, Добрянский район, п. Камский, ул. Майская, д. 4, кв. 2	Для ведения личного подсобного хозяйства	Для ведения личного подсобного хозяйства (приусадебный земельный участок)	500	699	Местоположение границ земельного участка не установлено, требуется уточнение местоположения границ и площади участка
337	59:18:0350101:97 5	Собственность	Пермский край, р- н Добрянский, п. Камский, ул. Мира, д. 1а, кв. 2	Для ведения личного подсобного хозяйства	Для ведения личного подсобного хозяйства (приусадебный земельный участок)	720	720	Местоположение границ земельного участка установлено в соответствии с требованиями законодательства.
338	59:18:0350101:97 6	Собственность	Пермский край, Добрянский район, Сенькинское сельское поселение, п. Камский, ул. 8 Марта, д.10	Для размещения многоквартирно го одноэтажного жилого дома	Малоэтажная мн ожеквартирная ж илая застройка	1874	1893	Местоположение границ земельного участка установлено, требуется уточнение местоположения границ и площади участка. Местоположение границ не соответствует фактическому, требуется исправление реестровой ошибки
339	59:18:0350101:97 9	Собственность	Пермский край, г. Добрянка, п. Камский, ул.	Для ведения личного подсобного	Для ведения личного подсобного	579	572	Местоположение границ земельного участка установлено, требуется



			Камская	хозяйства	хозяйства (приусадебный земельный участок)			уточнение местоположения границ и площади участка. Местоположение границ не соответствует фактическому, требуется исправление реестровой ошибки
-	59:18:0350101:98	-	край Пермский, г. Добрянка, п. Камский, Камский с/с	Для ведения личного подсобного хозяйства	Для ведения личного подсобного хозяйства (приусадебный земельный участок)	1100	1100	Местоположение границ земельного участка не установлено, требуется уточнение местоположения границ и площади участка
340	59:18:0350101:98 0	Собственность	Пермский край, г. Добрянка, п. Камский, ул. Камская	Для ведения личного подсобного хозяйства	Для ведения личного подсобного хозяйства (приусадебный земельный участок)	579	589	Местоположение границ земельного участка установлено, требуется уточнение местоположения границ и площади участка. Местоположение границ не соответствует фактическому, требуется исправление реестровой ошибки
341	59:18:0350101:98 6	Собственность	Пермский край, Добрянский район, Сенькинское с/п, п. Камский, ул. Камская	Для ведения личного подсобного хозяйства	Для ведения личного подсобного хозяйства (приусадебный земельный участок)	1421	1416	Местоположение границ земельного участка установлено, требуется уточнение местоположения границ и площади участка. Местоположение границ не соответствует фактическому, требуется исправление реестровой ошибки
342	59:18:0350101:98 7	Собственность	Пермский край, р- н Добрянский, п. Камский, ул. Советская, д. 2	Для ведения личного подсобного хозяйства	Для ведения личного подсобного хозяйства	477	504	Местоположение границ земельного участка установлено, требуется уточнение местоположения



					(приусадебный земельный участок)			границ и площади участка. Местоположение границ не соответствует фактическому, требуется исправление реестровой ошибки
343	59:18:0350101:98 9	Собственность	Пермский край, Добрянский район, Сенькинское сельское поселение, п. Камский, ул. Уральская, д. 10, кв. 2	под домами индивидуальной жилой застройки (для размещения, обслуживания и эксплуатации квартиры № 2)	Для индивидуального жилищного строительства	1324	1326	Местоположение границ земельного участка установлено, требуется уточнение местоположения границ и площади участка. Местоположение границ не соответствует фактическому, требуется исправление реестровой ошибки
344	59:18:0350101:99 1	-	Пермский край, Добрянский район	-	-	604,5	812	Местоположение границ земельного участка установлено, требуется уточнение местоположения границ и площади участка. Местоположение границ не соответствует фактическому, требуется исправление реестровой ошибки
345	59:18:0350101:99 2	-	Пермский край, Добрянский район	-	-	52,76	39	Местоположение границ земельного участка установлено, требуется уточнение местоположения границ и площади участка. Местоположение границ не соответствует фактическому, требуется исправление реестровой ошибки
346	59:18:0350101:99 4	Собственность	Пермский край, Добрянский район,	Под домами индивидуальной	Для индивидуального	590	659	Местоположение границ земельного участка



			Сенькинское сельское поселение, п. Камский, ул. Советская, д. 6, кв. 1	жилой застройки (для размещения, обслуживания и эксплуатации квартиры №1)	о жилищного строительства			установлено, требуется уточнение местоположения границ и площади участка. Местоположение границ не соответствует фактическому, требуется исправление реестровой ошибки
347	59:18:0350101:99 5	Собственность	Пермский край, Добрянский район, Сенькинское сельское поселение, п. Камский, ул. Лесная, д. 1 кв. 1	под домами индивидуальной жилой застройки (для размещения квартиры №1)	Для индивидуального жилищного строительства	1660	1659	Местоположение границ земельного участка установлено, требуется уточнение местоположения границ и площади участка. Местоположение границ не соответствует фактическому, требуется исправление реестровой ошибки
348	59:18:0350101:99 6	Собственность	Российская Федерация, Пермский край, г.о. Добрянский, п. Камский, ул. Советская, з/у 40	для ведения садоводства	Ведение садоводства	2400	2217	Местоположение границ земельного участка установлено, требуется уточнение местоположения границ и площади участка. Местоположение границ не соответствует фактическому, требуется исправление реестровой ошибки
349	59:18:0350101:99 7	Собственность	Пермский край, р-н Добрянский, с/п Сенькинское, п. Камский, ул. Советская, д. 10 "а"	Для строительства магазина	Магазины	1300	1315	Местоположение границ земельного участка установлено, требуется уточнение местоположения границ и площади участка. Местоположение границ не соответствует фактическому, требуется исправление реестровой ошибки



350	59:18:0390101:32	Собственность	Пермский край, Добрянский район, Сенькинское с/п, п. Камский	строительство, реконструкция и эксплуатация индивидуальных жилых домов, состоящих из комнат, а также помещений вспомогательного использования, предназначенных для удовлетворения гражданами бытовых и иных нужд (отдельно стоящие жилые дома с количеством этажей не более трех (включая подземные), предназначенные для круглогодичного проживания одной семьи	Для индивидуального о жилищного строительства	1000	984	Местоположение границ земельного участка установлено, требуется уточнение местоположения границ и площади участка. Местоположение границ не соответствует фактическому, требуется исправление реестровой ошибки
351	59:18:0390101:4	Собственность	Пермский край, Добрянский район, Сенькинское сельское поселение, п. Камский, ул. Дачная, д.4	строительство, реконструкция и эксплуатация индивидуальных жилых домов, состоящих из комнат, а также помещений вспомогательного использования	Для индивидуального о жилищного строительства	1380	1413	Местоположение границ земельного участка установлено, требуется уточнение местоположения границ и площади участка. Местоположение границ не соответствует фактическому, требуется исправление реестровой ошибки



				предназначенны х для удовлетворения гражданами бытовых и иных нужд (отдельно стоящие жилые дома с количеством этажей не более 3 (включая подземные), предназначенны е для круглогодичног о проживания одной семьи				
--	--	--	--	-------------------------------------------------------------------------------------------------------------------------------------------------------------------------------------------------------------------------------------------------------------------	--	--	--	--



1.1.4. Перечень и сведения о площади и виде разрешенного использования образуемых земельных участков

Таблица 3

Номер земельного участка в соответствии с чертежом	Условный номер	Адрес (описание местоположения)	Вид разрешенного использования (ВРИ)	Площадь по проекту, кв.м	Примечание
1 Этап					
352	ЗУ1	Пермский край, г.о. Добрянский, п Камский	Улично-дорожная сеть	40866	Образование из земель государственной или муниципальной собственности, является территорией общего пользования
353	ЗУ2	Пермский край, г.о. Добрянский, п Камский	Улично-дорожная сеть	3035	Образование из земель государственной или муниципальной собственности, является территорией общего пользования
354	ЗУ3	Пермский край, г.о. Добрянский, п Камский	Улично-дорожная сеть	2579	Образование из земель государственной или муниципальной собственности, является территорией общего пользования
355	ЗУ4	Пермский край, г.о. Добрянский, п Камский	Улично-дорожная сеть	2027	Образование из земель государственной или муниципальной собственности, является территорией общего пользования
356	ЗУ5	Пермский край, г.о. Добрянский, п Камский	Улично-дорожная сеть	2259	Образование из земель государственной или муниципальной собственности, является территорией общего пользования
357	ЗУ6	Пермский край, г.о. Добрянский, п Камский	Улично-дорожная сеть	2838	Образование из земель государственной или муниципальной собственности, является территорией общего пользования
358	ЗУ7	Пермский край, г.о. Добрянский, п Камский	Улично-дорожная сеть	2112	Образование из земель государственной или муниципальной собственности, является территорией общего пользования
359	ЗУ8	Пермский край, г.о. Добрянский, п Камский	Улично-дорожная сеть	4320	Образование из земель государственной или муниципальной собственности, является территорией общего пользования
360	ЗУ9	Пермский край, г.о. Добрянский, п Камский	Земельные участки (территории) общего пользования	214	Образование из земель государственной или муниципальной собственности, является территорией общего пользования
361	ЗУ10	Пермский край, г.о. Добрянский, п Камский	Земельные участки (территории) общего пользования	464	Образование из земель государственной или муниципальной собственности, является территорией общего пользования
362	ЗУ11	Пермский край, г.о. Добрянский, п Камский	Улично-дорожная сеть	8278	Образование из земель государственной или муниципальной собственности, является территорией общего пользования
363	ЗУ12	Пермский край, г.о. Добрянский, п Камский	Улично-дорожная сеть	2140	Образование из земель государственной или муниципальной собственности, является территорией общего пользования
364	ЗУ13	Пермский край, г.о. Добрянский, п Камский	Улично-дорожная сеть	649	Образование из земель государственной или муниципальной собственности, является территорией общего пользования



365	ЗУ14	Пермский край, г.о. Добрянский, п Камский	Улично-дорожная сеть	6263	Образование из земель государственной или муниципальной собственности, является территорией общего пользования
366	ЗУ15	Пермский край, г.о. Добрянский, п Камский	Улично-дорожная сеть	21014	Образование из земель государственной или муниципальной собственности, является территорией общего пользования
367	ЗУ16	Пермский край, г.о. Добрянский, п Камский	Улично-дорожная сеть	6943	Образование из земель государственной или муниципальной собственности, является территорией общего пользования
368	ЗУ17	Пермский край, г.о. Добрянский, п Камский	Блокированная жилая застройка	573	Образование из земель государственной или муниципальной собственности
369	ЗУ18	Пермский край, г.о. Добрянский, п Камский	Блокированная жилая застройка	709	Образование из земель государственной или муниципальной собственности
370	ЗУ19	Пермский край, г.о. Добрянский, п Камский	Для индивидуального жилищного строительства	1155	Образование из земель государственной или муниципальной собственности
371	ЗУ20	Пермский край, г.о. Добрянский, п Камский	Блокированная жилая застройка	881	Образование из земель государственной или муниципальной собственности
372	ЗУ21	Пермский край, г.о. Добрянский, п Камский	Блокированная жилая застройка	1033	Образование из земель государственной или муниципальной собственности
373	ЗУ22	Пермский край, г.о. Добрянский, п Камский	Блокированная жилая застройка	769	Образование из земель государственной или муниципальной собственности
374	ЗУ23	Пермский край, г.о. Добрянский, п Камский	Малоэтажная многоквартирная жилая застройка	1768	Образование из земель государственной или муниципальной собственности
375	ЗУ24	Пермский край, г.о. Добрянский, п Камский	Блокированная жилая застройка	1415	Образование из земель государственной или муниципальной собственности
376	ЗУ25	Пермский край, г.о. Добрянский, п Камский	Для индивидуального жилищного строительства	1699	Образование из земель государственной или муниципальной собственности
377	ЗУ26	Пермский край, г.о. Добрянский, п Камский	Блокированная жилая застройка	1142	Образование из земель государственной или муниципальной собственности
378	ЗУ27	Пермский край, г.о. Добрянский, п Камский	Блокированная жилая застройка	1045	Образование из земель государственной или муниципальной собственности
379	ЗУ28	Пермский край, г.о. Добрянский, п Камский	Блокированная жилая застройка	901	Образование из земель государственной или муниципальной собственности
380	ЗУ29	Пермский край, г.о. Добрянский, п Камский	Блокированная жилая застройка	853	Образование из земель государственной или муниципальной собственности
381	ЗУ30	Пермский край, г.о. Добрянский, п Камский	Блокированная жилая застройка	574	Образование из земель государственной или муниципальной собственности
382	ЗУ31	Пермский край, г.о. Добрянский, п Камский	Для ведения личного подсобного хозяйства (приусадебный земельный участок)	925	Образование из земель государственной или муниципальной собственности



383	ЗУ32	Пермский край, г.о. Добрянский, п Камский	Блокированная жилая застройка	906	Образование из земель государственной или муниципальной собственности
384	ЗУ33	Пермский край, г.о. Добрянский, п Камский	Блокированная жилая застройка	991	Образование из земель государственной или муниципальной собственности
385	ЗУ34	Пермский край, г.о. Добрянский, п Камский	Блокированная жилая застройка	1376	Образование из земель государственной или муниципальной собственности
386	ЗУ35	Пермский край, г.о. Добрянский, п Камский	Блокированная жилая застройка	1364	Образование из земель государственной или муниципальной собственности
387	ЗУ36	Пермский край, г.о. Добрянский, п Камский	Блокированная жилая застройка	1085	Образование из земель государственной или муниципальной собственности
388	ЗУ37	Пермский край, г.о. Добрянский, п Камский	Блокированная жилая застройка	1326	Образование из земель государственной или муниципальной собственности
389	ЗУ38	Пермский край, г.о. Добрянский, п Камский	Блокированная жилая застройка	539	Образование из земель государственной или муниципальной собственности
390	ЗУ39	Пермский край, г.о. Добрянский, п Камский	Блокированная жилая застройка	1000	Образование из земель государственной или муниципальной собственности
391	ЗУ40	Пермский край, г.о. Добрянский, п Камский	Блокированная жилая застройка	839	Образование из земель государственной или муниципальной собственности
392	ЗУ41	Пермский край, г.о. Добрянский, п Камский	Блокированная жилая застройка	1078	Образование из земель государственной или муниципальной собственности
393	ЗУ42	Пермский край, г.о. Добрянский, п Камский	Блокированная жилая застройка	661	Образование из земель государственной или муниципальной собственности
394	ЗУ43	Пермский край, г.о. Добрянский, п Камский	Блокированная жилая застройка	1178	Образование из земель государственной или муниципальной собственности
395	ЗУ44	Пермский край, г.о. Добрянский, п Камский	Блокированная жилая застройка	1071	Образование из земель государственной или муниципальной собственности
396	ЗУ45	Пермский край, г.о. Добрянский, п Камский	Блокированная жилая застройка	1637	Образование из земель государственной или муниципальной собственности
397	ЗУ46	Пермский край, г.о. Добрянский, п Камский	Блокированная жилая застройка	1439	Образование из земель государственной или муниципальной собственности
398	ЗУ47	Пермский край, г.о. Добрянский, п Камский	Земельные участки (территории) общего пользования	185	Образование из земель государственной или муниципальной собственности
399	ЗУ48	Пермский край, г.о. Добрянский, п Камский	Для ведения личного подсобного хозяйства (приусадебный земельный участок)	503	Образование из земель государственной или муниципальной собственности
400	ЗУ49	Пермский край, г.о. Добрянский, п Камский	Для ведения личного подсобного хозяйства (приусадебный земельный участок)	611	Образование из земель государственной или муниципальной собственности



401	ЗУ50	Пермский край, г.о. Добрянский, п Камский	Для ведения личного подсобного хозяйства (приусадебный земельный участок)	563	Образование из земель государственной или муниципальной собственности
402	ЗУ51	Пермский край, г.о. Добрянский, п Камский	Для ведения личного подсобного хозяйства (приусадебный земельный участок)	863	Образование из земель государственной или муниципальной собственности
403	ЗУ52	Пермский край, г.о. Добрянский, п Камский	Для ведения личного подсобного хозяйства (приусадебный земельный участок)	1885	Образование из земель государственной или муниципальной собственности
404	ЗУ53	Пермский край, г.о. Добрянский, п Камский	Земельные участки (территории) общего пользования	62	Образование из земель государственной или муниципальной собственности
405	ЗУ54	Пермский край, г.о. Добрянский, п Камский	Для ведения личного подсобного хозяйства (приусадебный земельный участок)	2186	Образование из земель государственной или муниципальной собственности
406	ЗУ55	Пермский край, г.о. Добрянский, п Камский	Земельные участки (территории) общего пользования	199	Образование из земель государственной или муниципальной собственности
407	ЗУ56	Пермский край, г.о. Добрянский, п Камский	Земельные участки (территории) общего пользования	28	Образование из земель государственной или муниципальной собственности
408	ЗУ57	Пермский край, г.о. Добрянский, п Камский	Земельные участки (территории) общего пользования	606	Образование из земель государственной или муниципальной собственности, является территорией общего пользования
409	ЗУ58	Пермский край, г.о. Добрянский, п Камский	Земельные участки (территории) общего пользования	237	Образование из земель государственной или муниципальной собственности, является территорией общего пользования
410	ЗУ59	Пермский край, г.о. Добрянский, п Камский	Земельные участки (территории) общего пользования	15	Образование из земель государственной или муниципальной собственности, является территорией общего пользования
411	ЗУ60	Пермский край, г.о. Добрянский, п Камский	Спорт	1034	Образование из земель государственной или муниципальной собственности
412	ЗУ61	Пермский край, г.о. Добрянский, п Камский	Земельные участки (территории) общего пользования	510	Образование из земель государственной или муниципальной собственности
413	ЗУ62	Пермский край, г.о. Добрянский, п Камский	Земельные участки (территории) общего пользования	425	Образование из земель государственной или муниципальной собственности
414	ЗУ63	Пермский край, г.о. Добрянский, п Камский	Земельные участки (территории) общего пользования	133	Образование из земель государственной или муниципальной собственности
415	ЗУ64	Пермский край, г.о. Добрянский, п Камский	Земельные участки (территории) общего пользования	283	Образование из земель государственной или муниципальной собственности
416	ЗУ65	Пермский край, г.о. Добрянский, п Камский	Земельные участки (территории) общего пользования	300	Образование из земель государственной или муниципальной собственности
417	ЗУ66	Пермский край, г.о. Добрянский, п Камский	Земельные участки (территории) общего пользования	415	Образование из земель государственной или муниципальной собственности



418	ЗУ67	Пермский край, г.о. Добрянский, п Камский	Земельные участки (территории) общего пользования	54	Образование из земель государственной или муниципальной собственности
419	ЗУ68	Пермский край, г.о. Добрянский, п Камский	Хранение автотранспорта	8577	Образование из земель государственной или муниципальной собственности
420	ЗУ69	Пермский край, г.о. Добрянский, п Камский	Земельные участки (территории) общего пользования	13	Образование из земель государственной или муниципальной собственности
421	ЗУ70	Пермский край, г.о. Добрянский, п Камский	Земельные участки (территории) общего пользования	14	Образование из земель государственной или муниципальной собственности
422	ЗУ71	Пермский край, г.о. Добрянский, п Камский	Улично-дорожная сеть	12686	Образование из земель государственной или муниципальной собственности, является территорией общего пользования
423	ЗУ72	Пермский край, г.о. Добрянский, п Камский	Земельные участки (территории) общего пользования	85	Образование из земель государственной или муниципальной собственности
424	ЗУ73	Пермский край, г.о. Добрянский, п Камский	Улично-дорожная сеть	1828	Образование из земель государственной или муниципальной собственности, является территорией общего пользования
425	ЗУ74	Пермский край, г.о. Добрянский, п Камский, ул. Камская	Земельные участки (территории) общего пользования	55	Образование из земель государственной или муниципальной собственности
426	ЗУ75	Пермский край, г.о. Добрянский, п Камский, ул. Камская	Земельные участки (территории) общего пользования	138	Образование из земель государственной или муниципальной собственности
427	ЗУ76	Пермский край, г.о. Добрянский, п Камский, ул. Камская	Для индивидуального жилищного строительства	479	Образование из земель государственной или муниципальной собственности
428	ЗУ77	Пермский край, г.о. Добрянский, п Камский, ул. Камская	Предпринимательство	151	Образование из земель государственной или муниципальной собственности
429	ЗУ78	Пермский край, г.о. Добрянский, п Камский, ул. Камская	Отдых (рекреация)	25310	Образование из земель государственной или муниципальной собственности, является территорией общего пользования
430	ЗУ79	Пермский край, г.о. Добрянский, п Камский, ул. Камская	Отдых (рекреация)	30979	Образование из земель государственной или муниципальной собственности, является территорией общего пользования
431	ЗУ80	Пермский край, г.о. Добрянский, п Камский, ул. Камская	Отдых (рекреация)	46135	Образование из земель государственной или муниципальной собственности, является территорией общего пользования
432	ЗУ81	Пермский край, г.о. Добрянский, п Камский, ул. Камская	Отдых (рекреация)	9947	Образование из земель государственной или муниципальной собственности, является территорией общего пользования



433	ЗУ82	Пермский край, г.о. Добрянский, п Камский, ул. Камская	Земельные участки (территории) общего пользования	833	Образование из земель государственной или муниципальной собственности, является территорией общего пользования
434	ЗУ83	Пермский край, г.о. Добрянский, п Камский, ул. Камская	Земельные участки (территории) общего пользования	1647	Образование из земель государственной или муниципальной собственности, является территорией общего пользования
435	ЗУ84	Пермский край, г.о. Добрянский, п Камский, ул. Камская	Земельные участки (территории) общего пользования	613	Образование из земель государственной или муниципальной собственности, является территорией общего пользования
436	ЗУ85	Пермский край, г.о. Добрянский, п Камский, ул. Камская	Земельные участки (территории) общего пользования	643	Образование из земель государственной или муниципальной собственности
437	ЗУ86	Пермский край, г.о. Добрянский, п Камский, ул. Камская	Отдых (рекреация)	464	Образование из земель государственной или муниципальной собственности, является территорией общего пользования
438	ЗУ87	Пермский край, г.о. Добрянский, п Камский, ул. Камская	Отдых (рекреация)	68957	Образование из земель государственной или муниципальной собственности, является территорией общего пользования
439	ЗУ88	Пермский край, г.о. Добрянский, п Камский, ул. Камская	Отдых (рекреация)	60281	Образование из земель государственной или муниципальной собственности, является территорией общего пользования
440	ЗУ89	Пермский край, г.о. Добрянский, п Камский, ул. Камская	Земельные участки (территории) общего пользования	118	Образование из земель государственной или муниципальной собственности, является территорией общего пользования
441	ЗУ90	Пермский край, г.о. Добрянский, п Камский, ул. Камская	Земельные участки (территории) общего пользования	162	Образование из земель государственной или муниципальной собственности, является территорией общего пользования
2 Этап					
442	ЗУ91	Пермский край, г.о. Добрянский, п Камский, ул. Камская	Для индивидуального жилищного строительства	1994	Образование путем перераспределения земельного участка 59:18:0350101:15 и земель государственной или муниципальной собственности
443	ЗУ92	Пермский край, г.о. Добрянский, п Камский, ул. Мира	Для ведения личного подсобного хозяйства (приусадебный земельный участок)	1933	Образование путем перераспределения земельного участка 59:18:0350101:31 земель государственной или муниципальной собственности
444	ЗУ93	Пермский край, г.о. Добрянский, п Камский, ул. Мира	Для индивидуального жилищного строительства	1696	Образование путем перераспределения земельного участка 59:18:0350101:1203 земель государственной или муниципальной собственности



445	ЗУ94	Пермский край, г.о. Добрянский, п Камский	Для индивидуального жилищного строительства	1204	Образование путем перераспределения земельного участка 59:18:0350101:274 земель государственной или муниципальной собственности
446	ЗУ95	Пермский край, г.о. Добрянский, п Камский	Для индивидуального жилищного строительства	2387	Образование путем перераспределения земельного участка 59:18:0350101:6 земель государственной или муниципальной собственности
447	ЗУ96	Пермский край, г.о. Добрянский, п Камский	Для индивидуального жилищного строительства	964	Образование путем перераспределения земельного участка 59:18:0350101:77 земель государственной или муниципальной собственности
448	ЗУ97	Пермский край, г.о. Добрянский, п Камский	Для индивидуального жилищного строительства	861	Образование путем перераспределения земельного участка 59:18:0350101:281 земель государственной или муниципальной собственности
449	ЗУ98	Пермский край, г.о. Добрянский, п Камский	Для ведения личного подсобного хозяйства (приусадебный земельный участок)	1625	Образование путем перераспределения земельного участка 59:18:0350101:184 земель государственной или муниципальной собственности
450	ЗУ99	Пермский край, г.о. Добрянский, п Камский	Для ведения личного подсобного хозяйства (приусадебный земельный участок)	1572	Образование путем перераспределения земельного участка 59:18:0350101:85 земель государственной или муниципальной собственности
451	ЗУ100	Пермский край, г.о. Добрянский, п Камский	Блокированная жилая застройка	1722	Образование путем перераспределения земельного участка 59:18:0350101:152 земель государственной или муниципальной собственности
452	ЗУ101	Пермский край, г.о. Добрянский, п Камский	Для ведения личного подсобного хозяйства (приусадебный земельный участок)	1112	Образование путем перераспределения земельного участка 59:18:0350101:67 земель государственной или муниципальной собственности
453	ЗУ102	Пермский край, г.о. Добрянский, п Камский	Для ведения личного подсобного хозяйства (приусадебный земельный участок)	1313	Образование путем перераспределения земельного участка 59:18:0350101:127 и земель
454	ЗУ103	Пермский край, г.о. Добрянский, п Камский	Для ведения личного подсобного хозяйства (приусадебный земельный участок)	1046	Образование путем перераспределения земельного участка 59:18:0350101:241 земель государственной или муниципальной собственности
455	ЗУ104	Пермский край, г.о. Добрянский, п Камский, ул.Уральская	Для ведения личного подсобного хозяйства (приусадебный земельный участок)	917	Образование путем перераспределения земельного участка 59:18:0350101:144 земель государственной или муниципальной собственности
456	ЗУ105	Пермский край, г.о. Добрянский, п Камский, ул.Уральская	Для ведения личного подсобного хозяйства (приусадебный земельный участок)	727	Образование путем перераспределения земельного участка 59:18:0350101:74 земель государственной или муниципальной собственности



457	ЗУ106	Пермский край, г.о. Добрянский, п Камский, ул.Уральская	Для ведения личного подсобного хозяйства (приусадебный земельный участок)	914	Образование путем перераспределения земельного участка 59:18:0350101:163 земель государственной или муниципальной собственности
458	ЗУ107	Пермский край, г.о. Добрянский, п Камский	Для ведения личного подсобного хозяйства (приусадебный земельный участок)	1143	Образование путем перераспределения земельного участка 59:18:0350101:137 земель государственной или муниципальной собственности
459	ЗУ108	Пермский край, г.о. Добрянский, п Камский, ул.Нагорная	Для ведения личного подсобного хозяйства (приусадебный земельный участок)	1694	Образование путем перераспределения земельного участка 59:18:0350101:8 земель государственной или муниципальной собственности
460	ЗУ109	Пермский край, г.о. Добрянский, п Камский	Для ведения личного подсобного хозяйства (приусадебный земельный участок)	981	Образование путем перераспределения земельного участка 59:18:0350101:56 земель государственной или муниципальной собственности
461	ЗУ110	Пермский край, г.о. Добрянский, п Камский	Для ведения личного подсобного хозяйства (приусадебный земельный участок)	1912	Образование путем перераспределения земельного участка 59:18:0350101:142 земель государственной или муниципальной собственности
462	ЗУ111	Пермский край, г.о. Добрянский, п Камский	Для ведения личного подсобного хозяйства (приусадебный земельный участок)	982	Образование путем перераспределения земельного участка 59:18:0350101:304 земель государственной или муниципальной собственности
463	ЗУ112	Пермский край, г.о. Добрянский, п Камский	Для ведения личного подсобного хозяйства (приусадебный земельный участок)	1087	Образование путем перераспределения земельного участка 59:18:0350101:141 земель государственной или муниципальной собственности
464	ЗУ113	Пермский край, г.о. Добрянский, п Камский, ул.Майская	Для ведения личного подсобного хозяйства (приусадебный земельный участок)	1307	Образование путем перераспределения земельного участка 59:18:0350101:972 земель государственной или муниципальной собственности
465	ЗУ114	Пермский край, г.о. Добрянский, п Камский, ул. Лесная, дом 11	Для ведения личного подсобного хозяйства (приусадебный земельный участок)	1121	Образование путем перераспределения земельного участка 59:18:0350101:285 земель государственной или муниципальной собственности



1.1.5. Целевое назначение лесов

Граница проектирования (граница населенного пункта) граничит с Добрянским лесничеством, Шеметевским участковым лесничеством (п/х "Пермавтодор"), квартал (выделы) №№134 (37-5, 17-54, 18, 19, 21).

Министерство природных ресурсов, лесного хозяйства и экологии Пермского края

Выписка из государственного лесного реестра
от 27.03.2024 г. № 277-2024-03

Сведения о лесах

Адрес (местоположение) Пермский край, Добрянский городской округ, Добрянское лесничество Пермского края, Шеметевское участковое лесничество (п/х «Пермавтодор»), кварталы (выделы) №№ 133 (1-39), 134 (1-28).

(указывается субъект Российской Федерации, муниципальное образование, лесничество или лесопарк, квартал и (или) выдел).

Площадь 377,6497 га.

Категория земель Земли лесного фонда.

Особые отметки:

1. Целевое назначение лесов - защитные леса (ценные леса: нерестоохраняемые полосы лесов), эксплуатационные леса.
2. Ограничения по использованию лесов в защитных лесах, эксплуатационных лесах в соответствии с Лесным кодексом Российской Федерации.
3. Обременения лесного участка: нет.
4. Лесистость территории Добрянского лесничества в границах Добрянского городского округа составляет 72,9 %.
5. На участке выделены ОЗУ.
6. Для подготовки выписки использовались материалы лесоустройства 2006 года.

Приложение:

Выкопировка из таксационного описания, на 18 л., в 1 экз.

Выкопировка из лесоустроительного планшета, на 4 л., в 1 экз.

Заверено:

Начальник управления лесного учета,
планирования и лесоустройства
Министерства природных ресурсов,
лесного хозяйства и экологии Пермского края



(Подпись, М.П.)

В.В. Аристов
(Ф.И.О.)

27.03.2024
(Дата)

Рис.5 Выписка из государственного лесного реестра

В лесном массиве расположен земельный участок с кадастровым номером 59:18:0350101:121. На этот земельный участок имеется акт №4-06-07-7 от 26.08.2021г., от Министерства природных ресурсов, лесного хозяйства и экологии Пермского края.



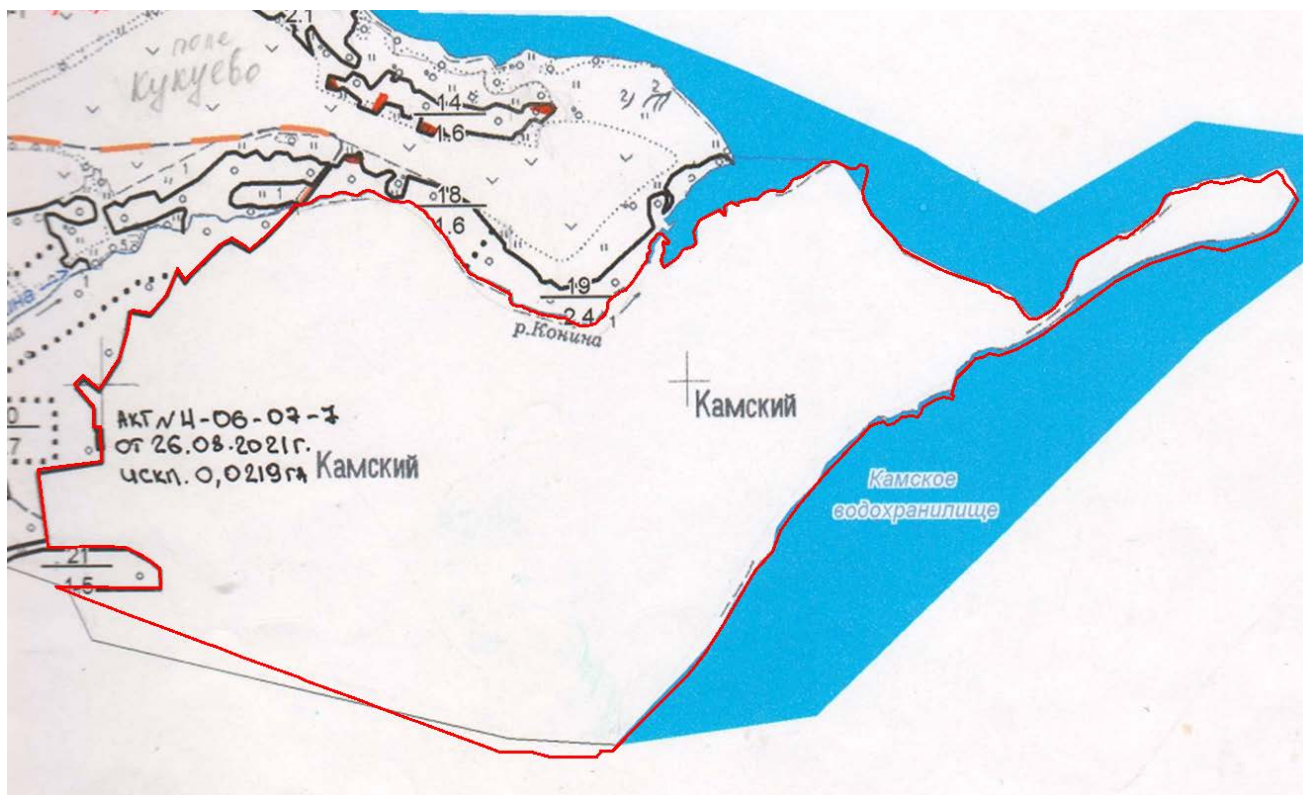


Рис.6 Выкопировка из лесоустроительного планшета и границы проектирования

1.1.6. Основные технико-экономические показатели проекта межевания

Таблица 4

№п/п	Наименование показателей	Ед. изм.	Количество
1	Территория в границах проектирования	га	101.94
2	Территории (земельные участки) подлежащие межеванию в т.ч.	га	43.19
2.1	формируемые земельные участки	га	12.7
		шт	100
2.1.1	Земельные участки (территории) общего пользования	га	4.5
		шт	29



1.1.7.1. Ведомость координат поворотных точек границ красных линий

Таблица 5

№ п/п	X	Y
1	2	3
1	555200.54	2231238.54
2	555160.04	2231209.2
3	555078.78	2231148.88
4	555070	2231141
5	555000.92	2231095.44
6	554986.92	2231089.78
7	554985	2231094.82
8	554968.9	2231089.32
9	554971.06	2231083.2
10	554962	2231081.98
11	554961.08	2231093.6
12	554958.08	2231093.56
13	554958.2	2231101.66
14	554950.22	2231101.84
15	554950.16	2231100.48
16	554938.58	2231100.88
17	554937.5	2231081.62
18	554741.62	2231092.28
19	554741	2231032.72
20	554740.84	2230966.32
21	554740.32	2230921.32
22	554782.46	2230920.82
23	554828.3	2230919.1
24	554829.28	2230937.36
25	554854.68	2230936.82
26	554854.32	2230979.94
27	554855.64	2230991.28
28	554855.68	2230996.02
29	554854.62	2231002.22
30	554837.6	2231011.14
31	554841.64	2231044.9
32	554845.44	2231048.18
33	554850.72	2231049.42
34	554850.44	2231035.44
35	554878.36	2231034.7
36	554878.72	2231041.96
37	554904.08	2231041.36

38	554903.54	2231034.32
39	554926.7	2231033.44
40	554925.18	2230986.52
41	554948.5	2230985.7
42	554948.76	2230992.8
43	554983.3	2230994.16
44	554982.82	2230997.52
45	554989.68	2230997.42
46	554992.94	2230999.56
47	554993.72	2231000.56
48	555018.36	2231017.42
49	555036.58	2231035.44
50	555076.8	2231065.14
51	555106.68	2231081.58
52	555104.56	2231087.56
53	555097.44	2231099.04
54	555120.7	2231111.88
55	555151.42	2231130.7
56	555144.08	2231139.74
57	555184.68	2231177.02
58	555221	2231209.26
1	555200.54	2231238.54
1	554797.76	2231265.32
2	554784.64	2231243.5
3	554770.48	2231229.16
4	554755.16	2231221.12
5	554752.48	2231220.46
6	554748.04	2231219.96
7	554736.58	2231217.88
8	554716.04	2231213.36
9	554692.56	2231208.84
10	554657.66	2231205.72
11	554657.92	2231199.32
12	554661.88	2231139.26
13	554686	2231125.56
14	554700.28	2231117.58
15	554725.06	2231110.36
16	554750.6	2231106.82
17	554750.78	2231108.3



18	554751.84	2231108.32
19	554751.5	2231113.24
20	554762.34	2231113.9
21	554784.68	2231115.32
22	554789.42	2231115.52
23	554811.16	2231116.58
24	554814.72	2231116.4
25	554832.14	2231117.54
26	554846.66	2231137.74
27	554846.48	2231138.04
28	554868.1	2231167.52
29	554874.12	2231176.7
30	554879.06	2231184.14
31	554888.26	2231202.84
32	554889.6	2231208.42
33	554889.28	2231215.22
1	554797.76	2231265.32
1	555097.56	2231329.4
2	555130.22	2231320.42
3	555133.04	2231309.62
4	555133.44	2231300.9
5	555132.04	2231294.78
6	555130.72	2231290.78
7	555128.96	2231286.6
8	555125.48	2231284.8
9	555121.42	2231284.5
10	555099.04	2231287.96
11	555093	2231287.18
12	555089.3	2231275.62
13	555079.44	2231282.78
14	555074.96	2231274.88
15	555066.48	2231269.56
16	555064.28	2231266.26
17	555066.5	2231265
18	555064.5	2231261.48
19	555070.46	2231256.64
20	555064.16	2231248.24
21	555058.34	2231252.16
22	555057.44	2231250.82
23	555055.54	2231247.82
24	555049.1	2231251.66
25	555069.76	2231284.16
26	555072.04	2231287.08

27	555075.38	2231285.54
28	555084.72	2231305.34
1	555097.56	2231329.4
1	555121.06	2231354.86
2	555124.2	2231352.76
3	555117.92	2231344.46
4	555117.32	2231343.14
5	555114.66	2231339.46
6	555111.46	2231342
7	555114.92	2231346.36
8	555119.2	2231352.66
1	555121.06	2231354.86
1	554995.32	2231367.18
2	555042.78	2231338.72
3	555053.66	2231333.54
4	555068.22	2231324.4
5	555082.96	2231314.26
6	555047.8	2231264.04
7	555018.02	2231221.18
8	555023.94	2231219.06
9	555023.04	2231212.04
10	555013.88	2231213.08
11	554984.98	2231213.74
12	554983.54	2231212
13	554981.04	2231209.88
14	554949.38	2231228.56
15	554935.62	2231216.32
16	554940.22	2231215.76
17	554961.84	2231197.86
18	554969.62	2231186.74
19	554961.18	2231172.44
20	554943.36	2231152.8
21	554959.82	2231134.94
22	554973.42	2231142.26
23	554969.9	2231149.12
24	555006.28	2231164.98
25	555007.8	2231159.98
26	555028.44	2231169.84
27	555040.76	2231167
28	555056.76	2231169.66
29	555063.2	2231174.34
30	555078.1	2231182.06



31	555072.76	2231189.88
32	555107.54	2231210.16
33	555123.1	2231193.28
34	555083.48	2231169.82
35	555041.4	2231138.22
36	555020.2	2231129.68
37	554971.9	2231115.58
38	554968.78	2231120.38
39	554952.02	2231113.74
40	554946.42	2231120.3
41	554905.86	2231102.1
42	554894.56	2231100.26
43	554892.9	2231108.64
44	554870.02	2231145.88
45	554876.12	2231153.78
46	554888.36	2231180.36
47	554895	2231193.16
48	554900.16	2231202.66
49	554904.48	2231210.48
50	554938.62	2231268.72
51	554957.6	2231301.44
1	554995.32	2231367.18
1	555141.64	2231378.94
2	555165.52	2231360.54
3	555153.56	2231344.76
4	555129.08	2231360.92
1	555141.64	2231378.94
1	554622.86	2231403.68
2	554659.08	2231377.78
3	554740.78	2231313.88
4	554786.18	2231282.68
5	554780.08	2231272.38
6	554774.46	2231262.32
7	554763.84	2231243.86
8	554761.04	2231242.04
9	554739.58	2231236.34
10	554720.68	2231232.14
11	554716.42	2231231.82
12	554690.34	2231227.88
13	554657.22	2231222.16
14	554654.22	2231255.48
15	554651.06	2231302.88

16	554647.42	2231354.66
17	554632.02	2231353.62
1	554622.86	2231403.68
1	554888.24	2231425.48
2	554804.6	2231281.06
3	554824.32	2231267.86
4	554862.12	2231245.62
5	554894.26	2231228.46
6	554939.86	2231299.16
7	554983.96	2231371.8
1	554888.24	2231425.48
1	554809.4	2231473.18
2	554816.12	2231473.06
3	554820.4	2231471.36
4	554846.06	2231456.18
5	554875.94	2231434.26
6	554865.04	2231414.48
7	554854.3	2231396.78
8	554791.94	2231292.64
9	554789.52	2231289.16
10	554759.86	2231304.56
11	554746	2231313.34
12	554708.7	2231342.6
13	554729.5	2231372.42
14	554702.48	2231396.34
15	554725.18	2231402.28
16	554752.92	2231415.04
17	554754.06	2231413.58
18	554770	2231437.7
19	554782.3	2231457.02
20	554790.96	2231465.7
21	554796.34	2231470.1
22	554802.16	2231472.34
1	554809.4	2231473.18
1	555076.32	2231504.58
2	555079.7	2231504.5
3	555155.32	2231456.56
4	555173.16	2231443.88
5	555172.72	2231440.4
6	555153.88	2231413.6
7	555130.64	2231383.94



8	555106.92	2231350.18
9	555103.46	2231346.4
10	555096.8	2231342.8
11	555066.34	2231339.04
12	555051.66	2231342.26
13	554999.44	2231372.88
14	555057.86	2231475.58
1	555076.32	2231504.58
1	554534.78	2231519.1
2	554585.18	2231454.92
3	554591.82	2231423.76
4	554600.2	2231391.22
5	554610.7	2231344.36
6	554620.2	2231297.2
7	554629.98	2231194.04
8	554627.9	2231178.46
9	554627.8	2231149.5
10	554638.36	2231150.18
11	554638.92	2231129.64
12	554636.24	2231129.62
13	554636.54	2231094.58
14	554636.44	2231013.4
15	554624.44	2231014.36
16	554619.9	2231022.12
17	554594.5	2231091.96
18	554581.94	2231126.64
19	554585.46	2231127.14
20	554576.52	2231155.08
21	554571.2	2231155.82
22	554562.32	2231179.82
23	554591.82	2231173.56
24	554599.58	2231175.56
25	554598.46	2231190.38
26	554572.54	2231187.72
27	554568.64	2231214.18
28	554565.4	2231239.54
29	554592.2	2231243
30	554586.94	2231290.5
31	554589.92	2231291.1
32	554580	2231338.56
33	554569.48	2231385.44
34	554562.22	2231417.86
35	554553.94	2231416.24

36	554544.04	2231459.36
37	554527.32	2231452.76
38	554516.54	2231471.24
39	554498.82	2231495.54
1	554534.78	2231519.1
1	554973.92	2231571.58
2	554951.92	2231533.54
3	554924.94	2231486
4	554895.8	2231434.54
5	554984.34	2231381.94
6	555002.8	2231411.32
7	555023.88	2231445.44
8	555034.5	2231461.56
9	555047.54	2231482.3
10	555067.82	2231514.42
11	555068.38	2231516.44
12	555067.08	2231518.88
13	555035.96	2231538.66
14	555022.18	2231546.3
15	555005.98	2231556
16	554991.06	2231562.06
1	554973.92	2231571.58
1	555191.72	2231447.84
2	555188.2	2231452.76
3	555172.96	2231464.82
4	555157.42	2231477.82
5	555140.86	2231490.98
6	555121.9	2231506.54
7	555116.62	2231511.72
8	555113.64	2231508.52
9	555094.14	2231520.38
10	555081.86	2231527.88
11	555084.48	2231535.58
12	555084.92	2231539.5
13	555083.32	2231547.9
14	555082.72	2231553.28
15	555082.88	2231555.58
16	555084.98	2231563.8
17	555086.94	2231567.5
18	555105.82	2231595.66
19	555132.9	2231573.1
20	555136.64	2231575.42



21	555157.22	2231554.2
22	555164.76	2231552.62
23	555181.22	2231538.68
24	555191.18	2231550.74
25	555204.34	2231539.7
26	555201.72	2231536.4
27	555217.82	2231515.5
28	555231.34	2231524.7
29	555243.66	2231509.82
30	555256.4	2231494.4
31	555276.72	2231475.08
32	555272.88	2231428.92
33	555267.6	2231410.82
34	555259.7	2231380.7
35	555251.94	2231351.72
36	555245.96	2231340.42
37	555235.36	2231341.8
38	555229.84	2231333.48
39	555225.2	2231332.8
40	555220.76	2231333.08
41	555218.86	2231331.88
42	555216.62	2231331.06
43	555214.08	2231331.46
44	555208.1	2231335.24
45	555206.04	2231336.68
46	555205	2231338.82
47	555203.26	2231340.18
48	555201.08	2231340.9
49	555199.42	2231342.5
50	555197.78	2231345.54
51	555193.12	2231350.02
52	555189.6	2231351.36
53	555186.84	2231352.86
54	555184.94	2231350.7
55	555183.98	2231352.8
56	555181.34	2231353.94
57	555179.3	2231353.76
58	555175.62	2231368.08
59	555179.04	2231373.32
60	555172	2231377.94
61	555170.38	2231375.76
62	555166.58	2231378.68
63	555168.06	2231380.82
64	555153.92	2231390

65	555152.18	2231387.66
66	555148.46	2231390.28
67	555150.18	2231392.74
68	555149	2231394.24
69	555153.68	2231400.7
70	555164.66	2231414.6
71	555168.72	2231412.44
72	555187.7	2231402.04
73	555195.96	2231402.24
74	555198.02	2231436.8
1	555193.34	2231444.72
1	554889.32	2231616.42
2	554872.8	2231595.34
3	554854.48	2231571.32
4	554843.92	2231555.98
5	554806.14	2231492.14
6	554825.94	2231478.14
7	554848.26	2231464.36
8	554881.86	2231443.18
9	554904.84	2231481.8
10	554911.08	2231492.1
11	554929.5	2231523.8
12	554953.44	2231564.44
13	554959.28	2231575.04
14	554944.54	2231584.28
15	554893.22	2231616.32
1	554889.32	2231616.42
1	554868.06	2231626.44
2	554877.56	2231619.64
3	554862.66	2231599.1
4	554835.26	2231561.22
5	554826.66	2231545.98
6	554821.92	2231537.02
7	554807.48	2231512.18
8	554792.78	2231486.32
9	554775.88	2231466.7
10	554762.78	2231447.76
11	554750.84	2231430.4
12	554744.22	2231422.56
13	554741.44	2231420.66
14	554730.82	2231412.82
15	554682.08	2231405.06



16	554668.02	2231407.4
17	554670.04	2231412.16
18	554687.1	2231451.86
19	554696.32	2231451.26
20	554698.48	2231463.32
21	554705.34	2231480.26
22	554709	2231484.88
23	554716.76	2231490.14
24	554726.02	2231492.72
25	554735.08	2231493.38
26	554739.36	2231493.26
27	554742.24	2231493.38
28	554747.56	2231492.52
29	554764.42	2231483.9
30	554784.32	2231508.34
31	554795.04	2231523.08
32	554833.56	2231583.82
1	554868.06	2231626.44
1	554988.08	2231628.04
2	554996.62	2231623.9
3	554976.04	2231588.3
4	554962.9	2231595.6
5	554974.98	2231615.56
6	554984.12	2231623.2
1	554988.08	2231628.04
1	554895.58	2231668.42
2	554908.42	2231661.04
3	554908.76	2231660.58
4	554891.74	2231630.74
5	554875.48	2231649.6
1	554895.58	2231668.42
1	555058.68	2231668.9
2	555068.9	2231664.5
3	555077.66	2231652.24
4	555077.42	2231642.86
5	555071.24	2231625.7
6	555072.46	2231625.16
7	555085.24	2231617.58
8	555082.6	2231609.36
9	555084.14	2231602.1
10	555079.28	2231588.26

11	555073.72	2231579.8
12	555067.4	2231574.06
13	555064.22	2231567.98
14	555072.9	2231561.8
15	555060.2	2231539.7
16	555037.04	2231553.14
17	555016.68	2231564.9
18	554997.32	2231576.14
19	554981.4	2231585.28
20	554980.58	2231588.96
21	555000.06	2231622.18
22	555000.84	2231624.82
23	555017.86	2231658.16
24	555039.02	2231645.5
1	555058.68	2231668.9
1	554505.22	2231687.4
2	554410.9	2231653.6
3	554390.88	2231652.98
4	554413.52	2231590.02
5	554414.26	2231587.98
6	554445.96	2231575.36
7	554464.96	2231565.44
8	554485.68	2231552.12
9	554508.8	2231572.98
10	554511.24	2231568.34
11	554557.26	2231592.56
12	554569.9	2231603.18
1	554505.22	2231687.4
1	554940.18	2231691.58
2	554955.92	2231683.1
3	554954.94	2231681.64
4	554958.9	2231675.24
5	554960.54	2231671.2
6	554962.02	2231665.26
7	554962.52	2231661.48
8	554965.14	2231653.46
9	554966.22	2231648
10	554966.56	2231644.74
11	554966.22	2231641.88
12	554961.1	2231629.86
13	554947	2231601.96
14	554946.1	2231600.94



15	554944.12	2231597.4
16	554937.4	2231600.62
17	554913.3	2231615.64
18	554894.38	2231626.62
19	554903.24	2231643.44
20	554916.54	2231665.5
21	554916.3	2231665.7
22	554927.7	2231679.14
1	554940.18	2231691.58
1	554654.72	2231698.64
2	554706.74	2231687.14
3	554696.98	2231641.52
4	554686.7	2231596.1
5	554680.14	2231561.82
6	554670.66	2231510.66
7	554665.8	2231511.72
8	554656	2231461.96
9	554633	2231466.1
10	554632.7	2231464.86
11	554606.26	2231471.72
12	554614.36	2231523.24
13	554623.84	2231574.42
14	554626.48	2231573.84
15	554634.18	2231607.92
16	554644.38	2231653.08
1	554654.72	2231698.64
1	554398.16	2231864.04
2	554382.98	2231852.7
3	554373.56	2231845.52
4	554373.3	2231765.88
5	554381.5	2231733.96
6	554383.1	2231727.78
7	554416.16	2231756.08
8	554438.38	2231793.4
9	554435.4	2231797.92
10	554432.1	2231803
11	554420.66	2231812.96
1	554398.16	2231864.04
1	554850.12	2231906.96
2	554876.2	2231875.4
3	554946.7	2231806.56

4	554916.94	2231774.8
5	554852.14	2231791.5
6	554842.78	2231786.3
7	554815.98	2231801.76
8	554811.12	2231803.56
9	554810.54	2231802.52
10	554793.2	2231787
11	554773.64	2231784.1
12	554772.96	2231783.14
13	554735.66	2231779.96
14	554723	2231793.3
15	554747.42	2231810.36
16	554773.28	2231835.72
17	554776.8	2231832.14
18	554819.98	2231874.46
19	554818.68	2231875.88
1	554850.12	2231906.96
1	554475.72	2231911.82
2	554462.88	2231905.24
3	554459.32	2231903.42
4	554433.98	2231890.48
5	554470.38	2231792.8
6	554490.68	2231794.34
7	554520.34	2231798.42
8	554524.88	2231798.64
9	554579.74	2231801.32
10	554562.74	2231825.04
11	554561.04	2231827.4
12	554540.72	2231848.08
13	554515.26	2231874.28
14	554502.9	2231887.14
1	554475.72	2231911.82
1	555074.68	2231920.32
2	555056.68	2231934.82
3	555068.9	2231944.12
4	555067.44	2231946.62
5	555071.66	2231949.68
6	555074.28	2231950.56
7	555083.08	2231956.56
8	555087.1	2231949.92
9	555088.34	2231929.94
1	555074.68	2231920.32



1	554774.6	2231974.2
2	554832.84	2231921.4
3	554817.6	2231905.98
4	554791.32	2231880.36
5	554753.86	2231845.68
6	554747.82	2231845.64
7	554729.12	2231871.7
8	554739	2231882.04
9	554754.44	2231895.38
10	554746.92	2231903.98
11	554740.2	2231897.74
12	554733.9	2231893.94
13	554724.34	2231907.64
14	554722.24	2231919
15	554726.26	2231927.92
16	554732.88	2231935.14
1	554774.6	2231974.2
1	554533.88	2231977.1
2	554479.04	2231920.58
3	554497.42	2231911.74
4	554531.86	2231879.74
5	554553.84	2231847.6
6	554602	2231914.02
7	554577.36	2231936.52
8	554571.02	2231940.24
1	554533.88	2231977.1
1	555090.7	2231931.84
2	555129.12	2231962.58
3	555148.84	2231973.26
4	555137.82	2231989.8
5	555118.9	2231976.8
6	555118.54	2231977.28
7	555110.28	2231970.88
8	555109.88	2231971.38
9	555105.16	2231967.66
10	555102.9	2231966.14
11	555094.04	2231960.94
12	555093.82	2231961.38
13	555090.42	2231959.54
1	555090.7	2231931.8

1	554936.8	2231993.04
2	554937.72	2231991.92
3	554962.12	2231962.62
4	554962.86	2231959.1
5	554962.44	2231955.76
6	554961.14	2231952.38
7	554955.04	2231943.96
8	554945.02	2231930.52
9	554947.96	2231927.74
10	554975.9	2231878.8
11	554983.56	2231866.6
12	555004.5	2231849
13	555011.94	2231838.92
14	555013.8	2231834.54
15	555010.08	2231813.1
16	555006.42	2231808.3
17	555000.28	2231802.66
18	554994.32	2231797.66
19	554983.58	2231791.28
20	554943.64	2231827.66
21	554939.98	2231824.9
22	554896.28	2231867.92
23	554908.86	2231878.16
24	554900.64	2231888.48
25	554886.76	2231875.94
26	554853.4	2231911.06
27	554934.8	2231991.12
1	554936.8	2231993.04
1	554957.66	2232016.7
2	554962.88	2232011.98
3	554964.06	2232011.84
4	554973.36	2232002.72
5	554984.44	2231989.2
6	554989.84	2231981.6
7	554997.86	2231971.2
8	555006.18	2231966.06
9	555015.96	2231959.02
10	555027.66	2231950.36
11	555044.58	2231938.18
12	555049	2231935.78
13	555075.42	2231916.38
14	555072.74	2231914.38
15	555075.46	2231908.94



16	555072.38	2231906.64
17	555067.88	2231904.6
18	555044.06	2231912.56
19	555029.42	2231921.68
20	555019.5	2231920.88
21	555016.26	2231919.56
22	555021.76	2231905.6
23	555026.02	2231899.8
24	555026.02	2231897.5
25	555023.52	2231895.82
26	555024.6	2231895.28
27	555024.98	2231895.28
28	555026.74	2231894.3
29	555026.7	2231894.08
30	555028.76	2231891.12
31	555037.94	2231881.38
32	555047.18	2231871.94
33	555045.72	2231863.6
34	555037.56	2231844.04
35	555040.24	2231842.3
36	555045.16	2231838.22
37	555046.38	2231834.96
38	555046.28	2231820.16
39	555044.84	2231820.12
40	555042.66	2231814.38
41	555043.52	2231814.02
42	555039.48	2231805.82
43	555035.96	2231806.4
44	555034.88	2231804.46
45	555029.16	2231806.44
46	555029.84	2231807.98
47	555019.28	2231812.24
48	555020.76	2231817.62
49	555020.22	2231826.32
50	555017.66	2231841.04
51	555013.8	2231845.86
52	555011.96	2231847.34
53	555011.36	2231848.1
54	555009.8	2231849.98
55	555009.86	2231851.32
56	555003.26	2231857.04
57	554984.44	2231872.5
58	554983.88	2231872.84
59	554956.98	2231923.26

60	554955.62	2231927.3
61	554957.48	2231935.86
62	554973.04	2231955.3
63	554969.68	2231958.86
64	554972.38	2231962.68
65	554968.84	2231965.3
66	554941.36	2231998.84
1	554957.66	2232016.7
1	555049.04	2232016.48
2	555060.92	2232029.18
3	555070.56	2232038.96
4	555073.54	2232042.1
5	555078.54	2232048.04
6	555078.56	2232049.12
7	555081.18	2232052.28
8	555077.48	2232055.92
9	555095.32	2232070.42
10	555105.96	2232082.44
11	555106.64	2232083.42
12	555119.38	2232101.18
13	555118.48	2232115.08
14	555110.54	2232128.86
15	555106.34	2232135.02
16	555104.6	2232136.88
17	555102.58	2232138.46
18	555100.02	2232139.96
19	555093.66	2232142.9
20	555094.14	2232143.82
21	555073.08	2232153.5
22	555069.38	2232148.76
23	555053.62	2232128.3
24	555053.34	2232127.64
25	555015.86	2232080.76
26	554992.16	2232054.06
27	554962.02	2232021.1
28	554992.04	2231987.18
29	554992.68	2231987.34
30	555007.48	2232000.6
31	555025.08	2232020.86
32	555029.32	2232016.54
33	555027.58	2232014.56
34	555012.6	2232000.76
35	554994.42	2231983.44



36	555009.5	2231968.32
37	555009.72	2231966.66
38	555028.66	2231952.46
39	555037.36	2231945.68
40	555048.12	2231939.38
41	555083.18	2231964.46
42	555097.64	2231972.22
43	555112.24	2231981.38
44	555119.52	2231985.3
45	555122.88	2231987.4
46	555125.28	2231989.88
47	555126.24	2231993.12
48	555126	2231997.12
49	555125.28	2232000.86
50	555124.52	2232004.16
51	555122.68	2232008.46
52	555121.28	2232011.36
53	555118.88	2232014.34
54	555103.54	2232027.28
55	555085.76	2232042.2
56	555082.1	2232044.48
1	555051.84	2232013.8
1	555285.88	2232156.94
2	555320.82	2232156.38
3	555321.22	2232156.26
4	555323.14	2232153.86
5	555322.88	2232150.16
6	555322.64	2232147.8
7	555321.88	2232145.94
8	555320.78	2232144.16
9	555318.54	2232141.7
10	555315.98	2232139.56
11	555312.3	2232136.06
12	555310.46	2232135.4
13	555308.4	2232135.38
14	555304.72	2232128.92
15	555301.64	2232122.14
16	555298.74	2232108.54
17	555296.6	2232094.5
18	555295.74	2232084.8
19	555292.88	2232079.78
20	555283.46	2232079.7
21	555269.86	2232081.5

22	555264	2232082.5
23	555251.56	2232085.78
24	555247.24	2232087.36
25	555244.24	2232075.96
26	555239.08	2232062.3
27	555259.2	2232055.2
28	555258.84	2232054.4
29	555262.32	2232052.8
30	555271.26	2232048.88
31	555268.8	2232043.24
32	555268.28	2232043.48
33	555265.92	2232038.46
34	555258.2	2232041.7
35	555256.9	2232038.8
36	555252.62	2232040.8
37	555252.98	2232041.6
38	555252.08	2232042.04
39	555248.7	2232035.4
40	555245.72	2232030.52
41	555224.88	2232035.78
42	555215.68	2232029.3
43	555205.48	2232024.56
44	555195.12	2232023.12
45	555187.06	2232016.56
46	555182.98	2232016.78
47	555182.26	2232016.84
48	555176.06	2232010.66
49	555176.76	2232009.42
50	555169	2232002.22
51	555156.22	2231990.98
52	555150.88	2231989.54
53	555147.88	2231990.78
54	555135.86	2232004.74
55	555128.6	2232014.22
56	555094.66	2232047.96
57	555095.48	2232053.22
58	555100.68	2232062.02
59	555123.14	2232085.12
60	555131.16	2232097.64
61	555137.82	2232106.28
62	555127.96	2232113.12
63	555126.3	2232116.3
64	555125.9	2232118.94
65	555125.8	2232126.92



66	555132.9	2232142
67	555136.08	2232142.3
68	555156.12	2232137.12
69	555157.24	2232142.64
70	555172.64	2232140.12
71	555206.18	2232132.82
72	555226.16	2232130.68
73	555238.86	2232124.82
74	555262.14	2232114.72
75	555270.7	2232114.9
76	555271.9	2232119.6
77	555274.44	2232127.74
78	555277.3	2232139.02
79	555282.22	2232154.66
1	555285.88	2232156.94
1	555037.58	2232226.68
2	555044.82	2232226.12
3	555069.26	2232209.62
4	555073.36	2232205.48
5	555040.98	2232152
6	555032.86	2232141.54
7	554978.98	2232075.04
8	554944.98	2232035.64
9	554894.9	2231983.44
10	554868.72	2231957.5
11	554840.2	2231930.16
12	554836.6	2231929.66
13	554833.76	2231930.96
14	554807.28	2231955.48
15	554782.94	2231980.8
16	554784.26	2231984.14
17	554880.42	2232076.24
18	554991.78	2232183.86
1	555037.58	2232226.68
1	555085.3	2232284.34
2	555099.64	2232275.44
3	555089.56	2232248.4
4	555077.14	2232215.04
5	555047.24	2232242.46
6	555067.4	2232265.6
1	555085.3	2232284.34

1	555138.64	2232287.52
2	555102.48	2232222
3	555074.76	2232167.9
4	555081.4	2232164.4
5	555119.46	2232142.72
6	555135.06	2232166.88
7	555152.34	2232154.44
8	555175.32	2232146.78
9	555187.14	2232144.1
10	555200.42	2232144.38
11	555210.5	2232142.42
12	555213.5	2232147.1
13	555256.72	2232122.22
14	555259.34	2232121.32
15	555265.04	2232121.58
16	555266.8	2232123.9
17	555271.32	2232135.56
18	555277.94	2232165.44
19	555283.5	2232162.42
20	555294.02	2232161.44
21	555317.44	2232163.52
22	555325.2	2232173.52
23	555338.48	2232192.5
24	555339.52	2232196.1
25	555331.68	2232201.06
26	555327.4	2232194.68
27	555324.22	2232196.44
28	555325.72	2232198.46
29	555305.06	2232211.78
1	555138.64	2232287.52
1	555196.16	2232355.4
2	555184.54	2232337
3	555167.68	2232309.12
4	555154.18	2232291.78
5	555152.46	2232288.74
6	555227.48	2232254.64
7	555255.96	2232243.22
8	555288.06	2232228.02
9	555296.42	2232223.24
10	555298.72	2232226.88
11	555329.48	2232208.24
12	555337.68	2232207.58
13	555345.98	2232220.18



14	555347.56	2232219.16
15	555355.1	2232230.38
16	555357.64	2232238.92
17	555358.7	2232248.72
18	555355.92	2232258.38
19	555349.26	2232269.2
20	555336.2	2232280.1
21	555312.24	2232284.62
22	555290.12	2232292.64
23	555259.58	2232311.38
24	555232.06	2232330.26
25	555230.16	2232327.94
26	555200.76	2232349.74
1	555196.16	2232355.4
1	554934.88	2232243.92
2	554970.76	2232272.1
3	554996.8	2232296.52
4	555011.9	2232313.04
5	555025.56	2232330.16
6	554985.86	2232361.22
7	554962.98	2232331.8
8	554937.1	2232303.14
9	554942.44	2232298.54
10	554871.32	2232229.34
11	554886.72	2232208
12	554753.04	2232082.74
13	554751.06	2232080.92
14	554743.46	2232075.68
15	554694.64	2232032.66
16	554686.34	2232027.2
17	554684.14	2232022.58
18	554675.66	2232030.96
19	554665.4	2232021
20	554677.76	2232000.22
21	554718.08	2231939.9
22	554738.26	2231958.64
23	554777.8	2231996.78
24	554847.88	2232064
25	554894.44	2232108.68
26	554953.6	2232166.26
27	554979.36	2232190.94
28	555008.78	2232219.44
29	555026.06	2232236.92

30	555059.32	2232273.84
31	555071.26	2232293.5
32	555039.58	2232319.06
33	555022.32	2232302.76
34	555019.36	2232305.18
35	554983.68	2232275.32
36	554965.3	2232262.78
37	554954.56	2232255.44
1	554938.08	2232240.88
1	555120.28	2232376.2
2	555141.44	2232374.94
3	555161.2	2232363.24
4	555163.16	2232356.66
5	555159.96	2232320.12
6	555153.88	2232302.9
7	555144.3	2232295.66
8	555117.98	2232303.44
9	555115.4	2232353.7
1	555120.28	2232376.2
1	555072.72	2232500.06
2	555059.82	2232489.28
3	555056.28	2232493.54
4	555047.3	2232493.5
5	555034.9	2232483.94
6	555020.54	2232465.34
7	554989.74	2232448.36
8	554984.94	2232440
9	554974.26	2232414.68
10	554957.66	2232397.28
11	554997.38	2232379.4
12	555003.8	2232375.26
13	555039.9	2232348.22
14	555101.32	2232328.66
15	555101.06	2232338.46
16	555096.46	2232371.4
17	555083.76	2232435.9
1	555072.72	2232500.06
1	555114	2232566.44
2	555083.98	2232517.18
3	555093.54	2232447.94
4	555104.94	2232397.56



5	555105.52	2232395.88
6	555131.74	2232405.46
7	555162.62	2232400.36
8	555183.56	2232408.84
9	555168.58	2232443.3
10	555156.28	2232465.68
1	555114	2232566.44
1	555315.16	2233022.68
2	555318.34	2233022.46
3	555337.36	2233009.42
4	555327.3	2232988.62
5	555324.02	2232962.58
6	555328.14	2232944.6
7	555324.06	2232934.92
8	555325.02	2232906.6
9	555323.8	2232883.4
10	555316.56	2232863.48
11	555314.54	2232842.32
12	555274.3	2232823.18
13	555251.52	2232799.7
14	555243.94	2232789.8
15	555238.24	2232777.28
16	555230.16	2232751.66
17	555229	2232746.32
18	555220.54	2232729.38
19	555214.76	2232724.86
20	555203.02	2232699.94
21	555192.86	2232685.56
22	555178.58	2232678.18
23	555166.92	2232674.6
24	555174.5	2232688.8
25	555189.42	2232709.2
26	555205.06	2232730.96
27	555206.2	2232736.68
28	555214.46	2232753.54
29	555221.38	2232758.5
30	555229.88	2232775.04
31	555232.96	2232792.12
32	555233.96	2232794.54
33	555245.72	2232822.68
34	555246.5	2232835.52
35	555254.94	2232853.48
36	555258.34	2232860.72

37	555258.56	2232874.64
38	555264.74	2232886.18
39	555266.1	2232892.7
40	555265.66	2232896.3
41	555264.42	2232906.6
42	555258.92	2232928.3
43	555267.72	2232951.84
44	555273.28	2232964.2
45	555290.66	2233002.82
46	555306.78	2233017.96
1	555315.16	2233022.68



1.1.7.2. Ведомость координат поворотных точек границ формируемых и изменяемых земельных участков

Таблица 6

№ п/п	X	Y
1	2	3
59:18:0350101:21, площадь 3049 кв.м		
1	555139	2232461.18
2	555097.66	2232449.86
3	555084.64	2232514.34
4	555121.42	2232528.3
5	555146.98	2232463.22
1	555139	2232461.18
59:18:0350101:1169, площадь 1000 кв.м		
1	555146.98	2232463.22
2	555156.28	2232465.68
3	555114	2232566.44
4	555097.3	2232539.28
5	555113.12	2232547.5
6	555121.42	2232528.3
1	555146.98	2232463.22
59:18:0350101:215, площадь 582 кв.м		
1	555121.42	2232528.3
2	555084.64	2232514.34
3	555083.98	2232517.18
4	555097.3	2232539.28
5	555113.12	2232547.5
1	555121.42	2232528.3
59:18:0350101:1366, площадь 1280 кв.м		
1	555087.56	2232417.28
2	555083.76	2232435.9
3	555081.6	2232435.72
4	555046.16	2232428.72
5	555030.8	2232425.62
6	555012.9	2232421.68
7	555014.3	2232419.38
8	555023.36	2232404.44
9	555046.98	2232409.46
10	555049.48	2232411.16
11	555052	2232412.84
12	555061.88	2232414.88
13	555065.64	2232414

14	555067.68	2232413.42
1	555087.56	2232417.28
59:18:0350101:1365, площадь 2609 кв.м		
1	555096.46	2232371.4
2	555087.56	2232417.28
3	555067.68	2232413.42
4	555065.64	2232414
5	555061.88	2232414.88
6	555052	2232412.84
7	555049.48	2232411.16
8	555046.98	2232409.46
9	555023.36	2232404.44
10	555051.34	2232357.92
11	555067.8	2232372
1	555096.46	2232371.4
59:18:0350101:1166, площадь 1630 кв.м		
1	555101.32	2232328.66
2	555101.02	2232337.98
3	555096.46	2232371.4
4	555067.8	2232372
5	555051.32	2232357.94
6	555039.9	2232348.22
1	555101.32	2232328.66
59:18:0350101:218, площадь 1670 кв.м		
1	555051.32	2232357.94
2	555039.9	2232348.22
3	555003.8	2232375.26
4	554997.38	2232379.4
5	555008.1	2232408.5
6	555009.5	2232411.8
7	555010.8	2232414.38
8	555014.3	2232419.38
9	555023.36	2232404.44
1	555051.32	2232357.94
59:18:0350101:1122, площадь 2255 кв.м		
1	554991.68	2232436.44
2	555015.4	2232453.86
3	555049.82	2232483.52



4	555056.28	2232493.54
5	555047.26	2232493.46
6	555034.9	2232483.94
7	555020.54	2232465.34
8	554989.74	2232448.36
9	554984.94	2232440
10	554974.28	2232414.68
11	554957.66	2232397.28
12	554997.38	2232379.4
13	555008.1	2232408.5
1	554991.68	2232436.44
59:18:0350101:298, площадь 1554 КВ.М		
1	554970.76	2232272.1
2	554954.06	2232259.72
3	554934.88	2232243.92
4	554911.52	2232266.9
5	554941.46	2232297.42
1	554970.76	2232272.1
59:18:0350101:290, площадь 1915 КВ.М		
1	554886.38	2232209.18
2	554871.32	2232229.34
3	554911.52	2232266.9
4	554934.88	2232243.92
5	554938.08	2232240.88
6	554918.32	2232223.66
7	554896.34	2232213.5
1	554886.38	2232209.18
59:18:0350101:208, площадь 1804 КВ.М		
1	554983.68	2232275.32
2	555005.1	2232256.9
3	555011.56	2232251.52
4	555018.8	2232260.26
5	555031.48	2232275.74
6	555046.96	2232263.08
7	555049.02	2232265.74
8	555056.66	2232271.24
9	555058.08	2232272.64
10	555056.28	2232274.5
11	555022.32	2232302.76
12	555019.36	2232305.18
1	554983.68	2232275.32
59:18:0350101:1234, площадь 1049 КВ.М		

1	555056.28	2232274.5
2	555058.08	2232272.64
3	555059.32	2232273.84
4	555071.26	2232293.5
5	555039.58	2232319.06
6	555022.32	2232302.76
1	555056.28	2232274.5
59:18:0350101:1177, площадь 701 КВ.М		
1	555005.1	2232256.9
2	554988.38	2232239.38
3	554965.3	2232262.78
4	554983.68	2232275.32
1	555005.1	2232256.9
59:18:0350101:1178, площадь 745 КВ.М		
1	555011.56	2232251.52
2	555005.1	2232256.9
3	554988.38	2232239.38
4	554999.82	2232227.34
5	555007.72	2232218.38
6	555012.82	2232223.18
7	555017.84	2232228.28
8	555019.92	2232230.38
9	555026.04	2232237.12
10	555025.04	2232238.84
11	555023.08	2232241.66
12	555020.36	2232244.26
1	555011.56	2232251.52
59:18:0350101:73, площадь 1064 кв.м		
1	554954.66	2232247.08
2	554963.8	2232238.6
3	554973.24	2232230.8
4	554983.26	2232222.22
5	554986.42	2232218.84
6	554994.3	2232208.26
7	554995.64	2232206.74
8	555007.72	2232218.38
9	554999.82	2232227.34
10	554987.3	2232240.44
11	554965.3	2232262.78
12	554954.56	2232255.44
13	554951.6	2232250.76
1	554954.66	2232247.08
59:18:0350101:1387, площадь 803 КВ.М		



1	554950.3	2232203.34
2	554952.24	2232205.52
3	554960.38	2232214.38
4	554973.24	2232230.8
5	554963.8	2232238.6
6	554954.66	2232247.08
7	554944.04	2232229.12
8	554937.86	2232219.66
9	554933.42	2232217.14
1	554950.3	2232203.34
59:18:0350101:1386, площадь 2246 кв.м		
1	554953.6	2232166.26
2	554938.2	2232184.02
3	554949.16	2232202.06
4	554950.3	2232203.34
5	554933.42	2232217.14
6	554890.62	2232192.64
7	554894.58	2232188.2
8	554910.12	2232170.72
9	554932.9	2232148.46
10	554933.6	2232147.82
1	554953.6	2232166.26
59:18:0350101:1171, площадь 1443 кв.м		
1	554829.84	2232046.36
2	554829.42	2232046.76
3	554810.64	2232065.3
4	554802.38	2232073.52
5	554787.34	2232088.14
6	554784.28	2232095.82
7	554775.46	2232090.04
8	554773.28	2232080.66
9	554771.36	2232076.6
10	554803.78	2232039.9
11	554806.88	2232036.48
12	554809.34	2232033.72
13	554812.7	2232030.14
1	554829.84	2232046.36
59:18:0350101:272, площадь 762 кв.м		
1	554812.7	2232030.14
2	554802.06	2232020.16
3	554797.42	2232025.04
4	554795.88	2232023.62
5	554784.54	2232036.4

6	554779.34	2232031.88
7	554755.88	2232058.66
8	554747.86	2232067.4
9	554744.34	2232071.52
10	554743.72	2232072.8
11	554743.46	2232075.68
12	554751.06	2232080.92
13	554759.3	2232070.88
14	554783.02	2232042.98
15	554782.5	2232042.48
16	554796.84	2232027.58
17	554806.88	2232036.48
18	554809.34	2232033.72
1	554812.7	2232030.14
59:18:0350101:177, площадь 874 кв.м		
1	554771.36	2232076.6
2	554758.1	2232083.34
3	554753.04	2232082.74
4	554751.06	2232080.92
5	554759.3	2232070.88
6	554783.02	2232042.98
7	554782.5	2232042.48
8	554787	2232037.72
9	554796.84	2232027.58
10	554806.88	2232036.48
1	554771.36	2232076.6
59:18:0350101:292, площадь 1876 кв.м		
1	554755.88	2232058.66
2	554779.34	2232031.88
3	554794.98	2232013.62
4	554792.32	2232011.16
5	554777.8	2231996.78
6	554774.42	2232000.38
7	554771.88	2232002.8
8	554769.14	2232005.44
9	554751.08	2232024.34
10	554749.76	2232025.74
11	554744.6	2232031.14
12	554738.96	2232035.64
13	554727.86	2232048.24
14	554747.86	2232067.4
1	554755.88	2232058.66
59:18:0350101:291, площадь 625 кв.м		
1	554777.8	2231996.78



2	554766.44	2231985.9
3	554764.5	2231984
4	554755.18	2231993.6
5	554750.8	2231998.22
6	554746.98	2232002.22
7	554745.5	2232000.94
8	554741.6	2232004.38
9	554738.12	2232005.9
10	554734.68	2232008.66
11	554725.02	2232018.86
12	554734.02	2232027.52
13	554742.34	2232019.08
14	554761.52	2231999.66
15	554762.22	2231998.96
16	554761.2	2231997.6
17	554763.56	2231995
18	554771.88	2232002.8
19	554774.42	2232000.38
1	554777.8	2231996.78
59:18:0350101:1173, площадь 1220 КВ.М		
1	554764.5	2231984
2	554755.18	2231993.6
3	554750.8	2231998.22
4	554746.98	2232002.22
5	554745.5	2232000.94
6	554741.6	2232004.38
7	554738.12	2232005.9
8	554734.68	2232008.66
9	554725.02	2232018.86
10	554716.36	2232029.6
11	554700.94	2232023.84
12	554709.64	2232011.64
13	554735.32	2231985.86
14	554741.68	2231979.4
15	554746.64	2231974.38
16	554750.44	2231970.12
1	554764.5	2231984
59:18:0350101:289, площадь 1212 КВ.М		
1	554705.92	2231996.72
2	554713.9	2231987.3
3	554716.54	2231982.22
4	554722.14	2231975.88
5	554726.56	2231971.22

6	554730.12	2231966.68
7	554730.5	2231966.98
8	554738.06	2231958.82
9	554738.26	2231958.64
10	554750.44	2231970.12
11	554746.64	2231974.38
12	554741.68	2231979.4
13	554735.32	2231985.86
14	554709.64	2232011.64
15	554700.94	2232023.84
16	554696.3	2232030.24
17	554684.14	2232022.58
1	554705.92	2231996.72
59:18:0350101:198, площадь 867 кв.м		
1	554688.68	2231980.92
2	554705.86	2231996.8
3	554684.14	2232022.58
4	554683.56	2232021.8
5	554675.66	2232030.96
6	554665.4	2232021.04
7	554680.76	2231995.16
8	554686.1	2231983.92
1	554688.68	2231980.92
59:18:0350101:257, площадь 887 кв.м		
1	554832.84	2231921.4
2	554799.76	2231950.06
3	554786.38	2231936.7
4	554816.92	2231906.66
5	554817.6	2231905.98
1	554832.84	2231921.4
59:18:0350101:212, площадь 1054 КВ.М		
1	554803.9	2231894.06
2	554791.5	2231880.7
3	554786.74	2231884.98
4	554767.46	2231904.72
5	554754.44	2231895.38
6	554746.92	2231903.98
7	554761.1	2231917.9
8	554770.02	2231927.08
9	554774.06	2231923.2
10	554803.66	2231894.3
1	554803.9	2231894.06
59:18:0350101:213, площадь 1903 КВ.М		



1	554753.86	2231845.68
2	554791.5	2231880.7
3	554786.74	2231884.98
4	554767.46	2231904.72
5	554754.44	2231895.38
6	554739	2231882.04
7	554729.12	2231871.7
8	554747.82	2231845.64
1	554753.86	2231845.68
59:18:0350101:1181, площадь 1283 КВ.М		
1	554816.22	2231963.44
2	554822.74	2231969.62
3	554825.36	2231972.5
4	554825.98	2231973.22
5	554827.2	2231974.44
6	554823.66	2231978.14
7	554829.78	2231985.48
8	554831.1	2231987.24
9	554821.26	2231992.42
10	554808.16	2232006.06
11	554787.72	2231987.36
12	554784.26	2231984.14
13	554782.94	2231980.8
14	554786.34	2231977.02
15	554802.72	2231959.84
16	554807.28	2231955.48
1	554816.22	2231963.44
59:18:0350101:1390, площадь 1449 КВ.М		
1	554919.02	2232038.66
2	554915.92	2232041.46
3	554914.6	2232042.68
4	554907.68	2232048.92
5	554905.36	2232051.2
6	554904.7	2232051.8
7	554863.86	2232014.26
8	554870.14	2232007.84
9	554879.78	2231998.14
10	554886.5	2231991.26
11	554894.6	2231983.76
12	554900.36	2231989.46
13	554896.58	2231993.26
14	554891.02	2231998.76
15	554893.58	2232001.3

16	554891.88	2232003
17	554894.62	2232005.5
18	554896.3	2232003.72
19	554898.9	2232006.1
20	554894.72	2232012.16
1	554919.02	2232038.66
59:18:0350101:42, площадь 143 кв.м		
1	554904.18	2232000.7
2	554898.9	2232006.1
3	554896.3	2232003.72
4	554894.62	2232005.5
5	554891.88	2232003
6	554893.58	2232001.3
7	554891.02	2231998.76
8	554896.58	2231993.26
9	554900.02	2231989.76
10	554907.5	2231997.16
1	554904.18	2232000.7
59:18:0350101:1389, площадь 635 КВ.М		
1	554912.52	2232005.44
2	554929.88	2232023.56
3	554928.82	2232024.84
4	554931.4	2232027.58
5	554924.74	2232034.38
6	554924.44	2232034.14
7	554919.02	2232038.66
8	554894.72	2232012.16
9	554898.9	2232006.1
10	554904.18	2232000.7
11	554909.34	2232008.54
1	554912.52	2232005.44
59:18:0350101:1391, площадь 1875 КВ.М		
1	554904.7	2232051.8
2	554880.42	2232076.24
3	554840.58	2232038.06
4	554847.58	2232030.76
5	554863.86	2232014.26
1	554904.7	2232051.8
59:18:0350101:274, площадь 1168 КВ.М		
1	554905.36	2232051.2
2	554916.9	2232060.72
3	554930.72	2232073.44
4	554902.58	2232097.48



5	554880.42	2232076.24
6	554904.7	2232051.8
1	554905.36	2232051.2
59:18:0350101:41, площадь 231 кв.м		
1	554914.6	2232042.68
2	554915.92	2232041.46
3	554919.02	2232038.66
4	554929.04	2232049.66
5	554917.34	2232060.32
6	554915.28	2232058.38
7	554915.72	2232057.86
8	554910.48	2232052.2
9	554907.68	2232048.92
1	554914.6	2232042.68
59:18:0350101:14, площадь 1145 кв.м		
1	554903.88	2232099
2	554910.02	2232092.64
3	554916.8	2232086.16
4	554926.54	2232078.92
5	554928.94	2232077.16
6	554934.74	2232072.84
7	554940.36	2232078.42
8	554944.44	2232082.66
9	554952.76	2232091.2
10	554947.4	2232097.04
11	554943.18	2232101.28
12	554940.36	2232104.46
13	554937.5	2232107.42
14	554934.28	2232110.72
15	554928.94	2232116.22
16	554928.92	2232116.26
17	554925.62	2232119.76
1	554903.88	2232099
59:18:0350101:980, площадь 589 кв.м		
1	554937.5	2232107.42
2	554934.28	2232110.72
3	554928.94	2232116.22
4	554925.62	2232119.76
5	554950.08	2232143.72
6	554962.02	2232131.2
1	554937.5	2232107.42
59:18:0350101:979, площадь 572 кв.м		
1	554964.94	2232120.22
2	554963.74	2232102

3	554952.76	2232091.2
4	554947.4	2232097.04
5	554943.18	2232101.28
6	554940.36	2232104.46
7	554937.5	2232107.42
8	554962.02	2232131.2
9	554963.82	2232129.4
10	554960.3	2232125.94
1	554964.94	2232120.22
59:18:0350101:314, площадь 1119 кв.м		
1	554982.86	2232133.82
2	554996.52	2232145.22
3	554998.38	2232147.08
4	554993.22	2232152.56
5	554977.66	2232169.56
6	554966.4	2232159
7	554950.08	2232143.72
8	554962.02	2232131.2
9	554963.82	2232129.4
10	554969.94	2232122.5
1	554982.86	2232133.82
59:18:0350101:994, площадь 659 кв.м		
1	554996.5	2232097.46
2	555008.42	2232112.18
3	555000.54	2232117.94
4	554992.52	2232124.9
5	554982.86	2232133.82
6	554968.54	2232121.38
7	554971.18	2232118.84
8	554970.88	2232117.2
9	554972.38	2232117.3
10	554978.02	2232112.98
11	554986.72	2232105.24
12	554992.92	2232100.52
1	554996.5	2232097.46
59:18:0350101:280, площадь 864 кв.м		
1	555040.98	2232152
2	555024.22	2232165.86
3	555022.76	2232164.2
4	555021.28	2232165.56
5	555018	2232161.84
6	555016.68	2232162.98
7	555006.08	2232152.8
8	555001.26	2232148.74



9	555000.7	2232149.04
10	554998.38	2232147.08
11	554996.52	2232145.22
12	555019.18	2232126.98
13	555031.04	2232142.9
14	555032.86	2232141.54
1	555040.98	2232152
59:18:0350101:986, площадь 1416 кв.м		
1	555043.66	2232160.98
2	555058.32	2232183
3	555049.48	2232189.66
4	555049.3	2232189.42
5	555039.56	2232197.12
6	555039.72	2232197.32
7	555032.34	2232203.4
8	555036.56	2232208.72
9	555038.6	2232211.04
10	555041.12	2232214.96
11	555033.18	2232222.64
12	555021.86	2232211.96
13	555005.06	2232195.96
14	555013.48	2232186.94
1	555043.66	2232160.98
59:18:0350101:987, площадь 504 кв.м		
1	555065.82	2232194.36
2	555073.36	2232205.48
3	555069.26	2232209.62
4	555044.82	2232226.12
5	555037.58	2232226.68
6	555033.18	2232222.64
7	555041.12	2232214.96
1	555065.82	2232194.36
59:18:0350101:262, площадь 935 кв.м		
1	554902.24	2231891.94
2	554902.64	2231891.64
3	554914.82	2231900.52
4	554916.34	2231902.82
5	554901.18	2231920.58
6	554883.8	2231938.98
7	554883.06	2231939.7
8	554868.92	2231926.3
1	554902.24	2231891.94
59:18:0350101:26, площадь 852 кв.м		
1	554955.04	2231943.96

2	554945.02	2231930.52
3	554940.66	2231934.9
4	554909.68	2231966.06
5	554922.06	2231978.9
6	554926.26	2231974.44
7	554937.04	2231963.6
1	554955.04	2231943.96
59:18:0350101:1076, площадь 1122 кв.м		
1	554970.94	2231886.96
2	554964.88	2231897.58
3	554959.66	2231907.4
4	554956.84	2231912.62
5	554951.42	2231922.7
6	554947.96	2231927.74
7	554945	2231930.52
8	554940.66	2231934.9
9	554926.04	2231922.52
10	554924.46	2231921.36
11	554932.98	2231912.04
12	554937.2	2231911.02
13	554939.86	2231907.24
14	554937.44	2231905.68
15	554942.38	2231897.72
16	554948.38	2231886.94
17	554956.98	2231875.46
1	554970.94	2231886.96
59:18:0350101:31, площадь 1673 кв.м		
1	554957.62	2231873.22
2	554956.98	2231875.46
3	554948.38	2231886.94
4	554942.38	2231897.72
5	554937.44	2231905.68
6	554939.86	2231907.24
7	554937.2	2231911.02
8	554932.98	2231912.04
9	554921.68	2231900.5
10	554916.94	2231902.6
11	554916.34	2231902.82
12	554914.82	2231900.52
13	554902.64	2231891.64
14	554900.64	2231888.48
15	554908.86	2231878.16
16	554911.78	2231879.86
17	554915.08	2231882.28



18	554948.08	2231848.8
19	554960.12	2231869.9
1	554957.62	2231873.22
59:18:0350101:1204, площадь 1677 кв.м		
1	554983.58	2231791.28
2	554994.32	2231797.66
3	555000.28	2231802.66
4	554976.92	2231824.18
5	554975.84	2231830.4
6	554964.66	2231840.44
7	554965.06	2231842.96
8	554977.04	2231858.8
9	554973.72	2231861.78
10	554977.66	2231866.44
11	554973.84	2231869.76
12	554973.18	2231869.04
13	554972.32	2231871.14
14	554971.32	2231872.78
15	554976.28	2231876.38
16	554975.9	2231878.8
17	554970.94	2231886.96
18	554956.98	2231875.46
19	554957.62	2231873.22
20	554960.12	2231869.9
21	554962.74	2231865.9
22	554967.04	2231857.74
23	554966.36	2231854.36
24	554954.86	2231841.78
25	554943.8	2231828.5
1	554983.58	2231791.28
59:18:0350101:1203, площадь 1207 кв.м		
1	555000.28	2231802.66
2	555006.42	2231808.3
3	555006.74	2231809.24
4	555010.08	2231813.1
5	555003.22	2231818.7
6	555004.24	2231819.52
7	555006.3	2231822.4
8	555009.98	2231828.44
9	554997.96	2231839.32
10	554992.44	2231844.84
11	554981.04	2231855.58
12	554977.04	2231858.8

13	554965.06	2231842.96
14	554964.66	2231840.44
15	554975.84	2231830.4
16	554976.92	2231824.18
1	555000.28	2231802.66
59:18:0350101:46, площадь 1363 кв.м		
1	554896.28	2231867.92
2	554908.86	2231878.16
3	554911.78	2231879.86
4	554915.08	2231882.28
5	554948.08	2231848.8
6	554954.86	2231841.78
7	554939.98	2231824.9
1	554896.28	2231867.92
59:18:0350101:64, площадь 699 кв.м		
1	555038.72	2231811.24
2	555036.1	2231844.54
3	555017.96	2231851.66
4	555013.82	2231845.86
5	555017.66	2231841.04
6	555020.22	2231826.32
7	555020.76	2231817.62
8	555019.28	2231812.24
9	555029.8	2231807.8
10	555030.74	2231811.66
1	555038.72	2231811.24
59:18:0350101:10, площадь 1660 кв.м		
1	555036.1	2231844.54
2	555037.56	2231844.04
3	555039.4	2231849.42
4	555043.22	2231857.32
5	555044.46	2231860.5
6	555045.48	2231863.1
7	555047.18	2231871.94
8	555046.9	2231872.36
9	555046.08	2231873.18
10	555038.7	2231880.58
11	555028.76	2231891.12
12	555026.7	2231894.08
13	555026.76	2231894.3
14	555024.98	2231895.28
15	555024.6	2231895.28
16	555023.52	2231895.82
17	555010.84	2231887.22



18	554986.14	2231873.44
19	555004.64	2231860.96
20	555005.86	2231860.44
21	555007.68	2231859.58
22	555012.7	2231856.06
23	555017.96	2231851.66
1	555036.1	2231844.54
59:18:0350101:168, площадь 2867 кв.м		
1	554983.8	2231873.16
2	554984.44	2231872.5
3	554986.14	2231873.44
4	555010.84	2231887.22
5	555018.52	2231892.42
6	554998.8	2231905.58
7	555011.16	2231922.44
8	555010.24	2231924.38
9	555005.26	2231930.38
10	554981.1	2231953.98
11	554975.14	2231959.06
12	554971.76	2231961.7
13	554969.68	2231958.86
14	554973.04	2231955.3
15	554958.96	2231937.58
16	554957.48	2231935.86
17	554955.62	2231927.3
18	554956.98	2231923.26
1	554983.8	2231873.16
59:18:0350101:284, площадь 723 кв.м		
1	554982.72	2231972
2	554961.3	2231998.4
3	554956.04	2232004
4	554950.6	2232008.98
5	554941.36	2231998.84
6	554968.84	2231965.3
7	554972.38	2231962.68
8	554972.94	2231962.26
1	554982.72	2231972
59:18:0350101:43, площадь 571 кв.м		
1	554989.84	2231981.6
2	554986.06	2231986
3	554985.48	2231987.42
4	554984.44	2231989.2
5	554983.66	2231990.08
6	554973.36	2232002.72

7	554972.92	2232002.22
8	554964.06	2232011.84
9	554962.88	2232011.98
10	554957.66	2232016.7
11	554954.94	2232013.8
12	554950.6	2232008.98
13	554956.04	2232004
14	554961.3	2231998.4
15	554982.72	2231972
16	554990.58	2231978.94
1	554989.84	2231981.6
59:18:0350101:23, площадь 1225 кв.м		
1	554997.86	2231971.2
2	554994.1	2231974.94
3	554993.14	2231976.06
4	554990.58	2231978.94
5	554982.72	2231972
6	554972.94	2231962.26
7	554972.36	2231962.68
8	554971.76	2231961.7
9	554971.96	2231961.5
10	554975.14	2231959.06
11	554981.1	2231953.98
12	555005.26	2231930.38
13	555027.66	2231950.36
14	555023.42	2231953.82
15	555015.96	2231959.02
16	555012.86	2231960.46
17	555009.12	2231963.62
18	555006.18	2231966.06
1	554997.86	2231971.2
59:18:0350101:2, площадь 1425 кв.м		
1	555072.16	2231919.04
2	555049	2231935.78
3	555044.58	2231938.18
4	555027.66	2231950.36
5	555005.26	2231930.38
6	555010.24	2231924.38
7	555011.3	2231922.42
8	555013.6	2231920.74
9	555016.26	2231919.56
10	555019.5	2231920.88
11	555025.9	2231921.46
12	555029.42	2231921.68



13	555036.68	2231917.36
14	555040.88	2231914.4
15	555044.06	2231912.56
16	555048.5	2231911.3
17	555050.98	2231910.64
18	555057.38	2231911.16
19	555058.6	2231910.42
20	555067.9	2231904.6
21	555072.38	2231906.64
22	555075.46	2231908.94
23	555074.08	2231911.96
24	555072.74	2231914.38
25	555075.42	2231916.38
1	555072.16	2231919.04
59:18:0350101:22, площадь 954 кв.м		
1	554962.38	2232021.3
2	554976.32	2232036.18
3	554986.1	2232026.44
4	554997.08	2232012.88
5	555007.48	2232000.6
6	554992.68	2231987.34
7	554976.62	2232005.2
8	554974.88	2232007.26
9	554966.42	2232016.54
1	554962.38	2232021.3
59:18:0350101:1188, площадь 977 кв.м		
1	555037.72	2232026.38
2	555040.44	2232029.7
3	555019.64	2232049.52
4	555023.74	2232053.88
5	555014.78	2232063.36
6	555005.9	2232068.34
7	555005.84	2232067.74
8	554992.66	2232053.86
9	555006.62	2232039.52
10	555013.76	2232031.62
11	555017.14	2232028.46
12	555021.2	2232024.5
13	555028.14	2232017.88
1	555037.72	2232026.38
59:18:0350101:1189, площадь 985 кв.м		
1	555040.44	2232029.7
2	555049.46	2232039.72

3	555055.18	2232046.38
4	555017.4	2232080.12
5	555016.24	2232081.1
6	555005.9	2232068.34
7	555014.56	2232063.5
8	555023.36	2232054.08
9	555018.88	2232049.62
1	555040.44	2232029.7
59:18:0350101:9, площадь 1829 кв.м		
1	555056.9	2232045.04
2	555054.74	2232046.68
3	555016.24	2232081.1
4	555019	2232084.3
5	555034.64	2232104.38
6	555048.78	2232091.96
7	555071.64	2232071.54
8	555082.56	2232061.06
9	555077.66	2232056.06
10	555073.08	2232052.02
11	555069.96	2232049.12
12	555067.92	2232047.52
13	555065.62	2232046.28
1	555056.9	2232045.04
59:18:0350101:227, площадь 2164 кв.м		
1	555095.3	2232070.42
2	555105.96	2232082.44
3	555106.64	2232083.42
4	555102.32	2232087.3
5	555088.78	2232099.24
6	555053.62	2232128.3
7	555052.88	2232128.08
8	555034.3	2232104.68
9	555034.64	2232104.38
10	555048.78	2232091.96
11	555071.64	2232071.54
12	555082.56	2232061.06
1	555095.3	2232070.42
59:18:0350101:6, площадь 2199 кв.м		
1	555102.32	2232087.3
2	555088.78	2232099.24
3	555053.62	2232128.3
4	555069.38	2232148.76
5	555073.08	2232153.5
6	555094.12	2232143.82



7	555093.66	2232142.9
8	555100.02	2232139.96
9	555102.58	2232138.46
10	555104.58	2232136.88
11	555106.34	2232135.02
12	555110.54	2232128.86
13	555118.48	2232115.08
1	555102.32	2232087.3
59:18:0350101:1369, площадь 1488 КВ.М		
1	555171.48	2232116.34
2	555160.26	2232121.14
3	555155.12	2232121.76
4	555155.42	2232123.28
5	555152.86	2232124.16
6	555156.12	2232137.12
7	555136.08	2232142.3
8	555132.9	2232142
9	555125.8	2232126.92
10	555125.9	2232118.94
11	555126.3	2232116.3
12	555127.96	2232113.12
13	555129.86	2232112.04
14	555137.82	2232106.28
15	555131.64	2232097.28
16	555148.6	2232084.42
17	555163.4	2232104.04
1	555171.48	2232116.34
59:18:0350101:323, площадь 1009 КВ.М		
1	555187.32	2232089.16
2	555195.78	2232098.82
3	555187.86	2232104.54
4	555177	2232092.74
5	555163.4	2232104.04
6	555148.6	2232084.42
7	555131.16	2232097.64
8	555128.48	2232093.62
9	555133.36	2232090.34
10	555134.16	2232091.54
11	555141.38	2232085.76
12	555151.96	2232077.3
13	555165.54	2232063.86
1	555187.32	2232089.16
59:18:0350101:1150, площадь 301 КВ.М		

1	555187.86	2232104.54
2	555182.9	2232109.04
3	555179.18	2232112.06
4	555171.48	2232116.34
5	555163.4	2232104.04
6	555177	2232092.74
1	555187.86	2232104.54
59:18:0350101:86, площадь 2593 кв.м		
1	555265.92	2232038.46
2	555258.2	2232041.7
3	555256.86	2232038.84
4	555252.62	2232040.8
5	555252.98	2232041.6
6	555252.08	2232042.04
7	555248.7	2232035.42
8	555239.42	2232040.94
9	555223.3	2232044.54
10	555208.26	2232046.2
11	555200.44	2232038.82
12	555169.42	2232060.46
13	555165.54	2232063.86
14	555187.32	2232089.16
15	555203.78	2232080.62
16	555239.08	2232062.3
17	555259.18	2232055.16
18	555258.84	2232054.4
19	555254.24	2232044.32
20	555258.5	2232042.36
21	555260.56	2232046.86
22	555259.84	2232047.16
23	555260.04	2232047.6
24	555258.44	2232048.28
25	555260.5	2232052.96
26	555262.1	2232052.3
27	555262.32	2232052.8
28	555271.26	2232048.88
29	555268.8	2232043.24
30	555268.28	2232043.48
1	555265.92	2232038.46
59:18:0350101:1196, площадь 745 КВ.М		
1	555169.42	2232060.46
2	555164.96	2232064.36
3	555151.96	2232077.3
4	555141.38	2232085.76



5	555134.16	2232091.54
6	555133.36	2232090.34
7	555128.48	2232093.62
8	555123.14	2232085.12
9	555127.4	2232082.06
10	555156.9	2232048.12
11	555162.04	2232053.16
1	555169.42	2232060.46
59:18:0350101:1163, площадь 2218 КВ.М		
1	555144.66	2232035.02
2	555152.88	2232043.78
3	555156.9	2232048.12
4	555127.4	2232082.06
5	555123.14	2232085.12
6	555112.42	2232074.2
7	555100.68	2232062.02
8	555098.04	2232058.22
9	555095.48	2232053.22
10	555094.66	2232047.96
11	555101.42	2232041.4
12	555121.42	2232023.84
13	555126.76	2232018.5
1	555144.66	2232035.02
59:18:0350101:173, площадь 1595 КВ.М		
1	555277.94	2232165.44
2	555270.7	2232136.08
3	555265.28	2232138.42
4	555219.46	2232165.5
5	555222.6	2232171.68
6	555231.72	2232189.88
7	555238.3	2232186.54
1	555277.94	2232165.44
59:18:0390101:32, площадь 984 кв.м		
1	555222.6	2232171.68
2	555231.72	2232189.88
3	555235.48	2232197.22
4	555202.54	2232211.28
5	555200.58	2232206.74
6	555195.3	2232194.44
7	555191.98	2232185.78
8	555198.5	2232182.46
1	555222.6	2232171.68
59:18:0390101:4, площадь 1413 кв.м		

1	555235.48	2232197.22
2	555241.8	2232208.5
3	555233.52	2232212.58
4	555244.78	2232238.12
5	555208.84	2232254
6	555207.28	2232250.4
7	555210.96	2232248.66
8	555207.4	2232241.96
9	555212.02	2232240.06
10	555211.7	2232239
11	555208.66	2232229.78
12	555202.54	2232211.28
1	555235.48	2232197.22
59:18:0350101:1436, площадь 1032 КВ.М		
1	555270.96	2232206.04
2	555278.96	2232223.22
3	555244.78	2232238.12
4	555233.52	2232212.58
5	555241.8	2232208.5
6	555235.26	2232197.32
7	555231.72	2232189.88
8	555238.3	2232186.54
9	555253.82	2232213.74
1	555270.96	2232206.04
59:18:0350101:1186, площадь 2150 КВ.М		
1	555307.34	2232163.68
2	555317.54	2232178.08
3	555302.22	2232187.36
4	555276.98	2232202.6
5	555270.96	2232206.04
6	555253.82	2232213.74
7	555238.3	2232186.54
8	555277.94	2232165.44
9	555283.5	2232162.42
10	555294.02	2232161.44
11	555301.4	2232163.4
1	555307.34	2232163.68
59:18:0350101:1435, площадь 792 КВ.М		
1	555302.22	2232187.36
2	555313	2232205.18
3	555313.58	2232206.3
4	555305.06	2232211.78
5	555287.1	2232219.94



6	555278.96	2232223.22
7	555270.96	2232206.04
8	555276.98	2232202.6
1	555302.22	2232187.36
59:18:0350101:202, площадь 635 кв.м		
1	555339.52	2232196.1
2	555331.68	2232201.06
3	555327.4	2232194.68
4	555324.22	2232196.44
5	555325.72	2232198.46
6	555313.58	2232206.3
7	555313	2232205.18
8	555302.22	2232187.36
9	555317.54	2232178.08
10	555319	2232177
11	555324.66	2232173.76
12	555325.2	2232173.52
13	555330.36	2232180.98
1	555339.52	2232196.1
59:18:0350101:1012, площадь 1590 кв.м		
1	555202.54	2232211.28
2	555208.66	2232229.78
3	555181.42	2232242.08
4	555191.82	2232262.26
5	555176.52	2232269.14
6	555165.4	2232245.18
7	555161.66	2232237.12
8	555156.84	2232226.72
9	555155.44	2232223.7
10	555200.58	2232206.74
1	555202.54	2232211.28
59:18:0350101:1392, площадь 888 кв.м		
1	555152.08	2232203.54
2	555156.7	2232214.14
3	555160.18	2232221.92
4	555155.44	2232223.7
5	555156.84	2232226.72
6	555149.4	2232230.8
7	555144.72	2232221
8	555142.54	2232221.98
9	555127.74	2232228.72
10	555114.3	2232234.84
11	555106.14	2232220.62

12	555138.84	2232205.38
13	555148.12	2232205.28
1	555152.08	2232203.54
59:18:0350101:997, площадь 1315 кв.м		
1	555112.72	2232212.98
2	555107.66	2232213.92
3	555093.7	2232186.74
4	555091.88	2232183.18
5	555119	2232168.06
6	555125.68	2232165.86
7	555127.94	2232173.18
8	555139.56	2232198.58
1	555112.72	2232212.98
59:18:0350101:273, площадь 152 кв.м		
1	555108.52	2232149.28
2	555119	2232168.06
3	555125.68	2232165.86
4	555114.24	2232145.78
1	555108.52	2232149.28
59:18:0350101:1183, площадь 1163 кв.м		
1	555152.34	2232154.44
2	555172.04	2232202.52
3	555171.54	2232202.7
4	555161.22	2232206.34
5	555156.22	2232194.66
6	555145.58	2232199.5
7	555144.76	2232197.3
8	555144.02	2232197.04
9	555139.56	2232198.58
10	555127.94	2232173.18
11	555132.26	2232168.76
1	555152.34	2232154.44
59:18:0350101:1182, площадь 1224 кв.м		
1	555191.98	2232185.78
2	555195.3	2232194.44
3	555172.04	2232202.52
4	555154.56	2232159.94
5	555153.92	2232158.2
6	555152.34	2232154.44
7	555175.32	2232146.78
8	555175.66	2232148.12
9	555173.98	2232149.48
1	555191.98	2232185.78



59:18:0350101:1231, площадь 1354 КВ.М		
1	555153.96	2232306.34
2	555155.3	2232306.2
3	555159.96	2232320.12
4	555163.16	2232356.66
5	555139	2232360.48
6	555129.44	2232310.74
1	555153.96	2232306.34
59:18:0350101:1136, площадь 1588 КВ.М		
1	555153.88	2232302.9
2	555155.3	2232306.2
3	555129.44	2232310.74
4	555139	2232360.48
5	555163.16	2232356.66
6	555161.2	2232363.24
7	555141.44	2232374.94
8	555120.28	2232376.2
9	555115.4	2232353.7
10	555130.3	2232352.72
11	555126.48	2232338.46
12	555117.54	2232337.98
13	555117.98	2232303.44
14	555144.3	2232295.66
1	555153.88	2232302.9
59:18:0350101:1174, площадь 202 КВ.М		
1	555168.48	2232297.06
2	555169.76	2232297.12
3	555173.92	2232305.86
4	555167.68	2232309.12
5	555153.74	2232290.8
6	555157.36	2232288.76
7	555163.8	2232286
1	555168.48	2232297.06
59:18:0350101:1011, площадь 664 КВ.М		
1	555187.96	2232272.54
2	555197.34	2232295.64
3	555196.06	2232296.24
4	555191.34	2232298.62
5	555185.4	2232301.24
6	555173.92	2232305.86
7	555169.76	2232297.12
8	555168.48	2232297.06

9	555163.8	2232286
10	555163	2232284.14
1	555187.96	2232272.54
59:18:0350101:281, площадь 524 кв.м		
1	555206.56	2232325.96
2	555184.54	2232337
3	555190.34	2232345.28
4	555214.64	2232329.74
5	555227.24	2232322.12
6	555223.42	2232315.92
7	555210.08	2232322.74
8	555199.1	2232301.34
9	555196.06	2232296.24
10	555191.34	2232298.62
1	555206.56	2232325.96
59:18:0350101:108, площадь 808 кв.м		
1	555167.68	2232309.12
2	555173.92	2232305.86
3	555185.4	2232301.24
4	555191.34	2232298.62
5	555206.56	2232325.96
6	555184.54	2232337
1	555167.68	2232309.12
59:18:0350101:1144, площадь 1374 КВ.М		
1	555229.22	2232258.36
2	555241.94	2232280.96
3	555199.1	2232301.34
4	555196.06	2232296.24
5	555197.34	2232295.64
6	555187.96	2232272.54
7	555227.48	2232254.64
1	555229.22	2232258.36
59:18:0350101:1143, площадь 1097 КВ.М		
1	555241.94	2232280.96
2	555251.86	2232298.94
3	555240.3	2232307.04
4	555223.42	2232315.92
5	555210.08	2232322.74
6	555199.1	2232301.34
1	555241.94	2232280.96
59:18:0350101:1149, площадь 506 КВ.М		
1	555251.86	2232298.94
2	555259.58	2232311.38



3	555232.06	2232330.26
4	555230.16	2232327.94
5	555227.24	2232322.12
6	555223.42	2232315.92
7	555240.3	2232307.04
1	555251.86	2232298.94
59:18:0350101:1148, площадь 804 КВ.М		
1	555312.24	2232284.62
2	555290.12	2232292.64
3	555267.04	2232306.78
4	555259.58	2232311.38
5	555259.16	2232310.58
6	555251.86	2232298.94
7	555308.22	2232270.38
1	555312.24	2232284.62
59:18:0350101:1140, площадь 969 КВ.М		
1	555303.78	2232261.4
2	555308.22	2232270.38
3	555251.86	2232298.94
4	555241.94	2232280.96
1	555303.78	2232261.4
59:18:0350101:1139, площадь 1882 КВ.М		
1	555293.84	2232240.94
2	555303.78	2232261.4
3	555241.94	2232280.96
4	555229.22	2232258.36
5	555227.48	2232254.64
6	555230.32	2232253.44
7	555252.16	2232244.94
8	555255.96	2232243.22
9	555266.72	2232242.76
10	555270.16	2232242.74
1	555293.84	2232240.94
59:18:0350101:1396, площадь 2137 КВ.М		
1	555327.72	2232209.26
2	555320.72	2232213.7
3	555306.22	2232222.4
4	555300.12	2232226.1
5	555298.7	2232226.9
6	555296.42	2232223.24
7	555288.06	2232228.02
8	555292.7	2232236.14

9	555294.6	2232239.82
10	555312.52	2232276.04
11	555342.18	2232263.28
12	555333.26	2232251.82
13	555345.4	2232239.08
1	555327.72	2232209.26
59:18:0350101:1399, площадь 604 КВ.М		
1	555327.72	2232209.26
2	555328.84	2232211.06
3	555345.4	2232239.08
4	555333.26	2232251.82
5	555342.18	2232263.28
6	555351.24	2232248.52
7	555351.64	2232233.44
8	555350.9	2232232.7
9	555355.1	2232230.38
10	555347.56	2232219.16
11	555345.98	2232220.18
12	555341.1	2232212.84
13	555338.58	2232209.18
14	555337.66	2232208.04
15	555337.46	2232207.72
16	555329.4	2232208.28
1	555327.72	2232209.26
59:18:0350101:1417, площадь 647 КВ.М		
1	555355.92	2232258.38
2	555358.7	2232248.72
3	555357.64	2232238.92
4	555355.1	2232230.38
5	555350.9	2232232.7
6	555351.64	2232233.44
7	555351.24	2232248.52
8	555342.18	2232263.28
9	555312.52	2232276.04
10	555316.54	2232283.66
11	555336.18	2232280.08
12	555348.08	2232270.14
13	555349.26	2232269.2
1	555355.92	2232258.38
59:18:0350101:1179, площадь 1768 КВ.М		
1	554577.36	2231936.52
2	554571.02	2231940.24
3	554554.44	2231955.6



4	554535.96	2231975.02
5	554533.74	2231972.7
6	554516.58	2231950.44
7	554556.16	2231910.2
8	554573.66	2231932.14
1	554577.36	2231936.52
59:18:0350101:1187, площадь 1486 кв.м		
1	554633	2231466.12
2	554642.94	2231516.86
3	554614.36	2231523.24
4	554606.26	2231471.72
5	554632.7	2231464.86
1	554633	2231466.12
59:18:0350101:996, площадь 2217 кв.м		
1	554636.44	2231013.4
2	554636.54	2231094.58
3	554594.5	2231091.96
4	554619.9	2231022.12
5	554621.28	2231019.84
6	554624.44	2231014.36
1	554636.44	2231013.4
59:18:0350101:1110, площадь 1697 кв.м		
1	554636.54	2231094.58
2	554636.24	2231129.62
3	554581.94	2231126.64
4	554594.5	2231091.96
1	554636.54	2231094.58
59:18:0350101:256, площадь 2374 кв.м		
1	554837.94	2231010.94
2	554841.64	2231044.9
3	554845.44	2231048.18
4	554850.24	2231049.54
5	554851.38	2231065.16
6	554851.9	2231083.82
7	554837.16	2231084.5
8	554837.24	2231085.44
9	554827.62	2231086.12
10	554827.56	2231085.42
11	554812.38	2231085.14
12	554810.88	2231023.68
13	554820.48	2231017.58
1	554837.94	2231010.94

59:18:0350101:122, площадь 995 кв.м		
1	554904.08	2231041.36
2	554904.18	2231042.52
3	554903.96	2231045.28
4	554904.64	2231064.28
5	554905.38	2231072.44
6	554905.32	2231074.24
7	554905.08	2231082.14
8	554881.96	2231082.82
9	554881.58	2231077.18
10	554881.02	2231068.44
11	554879.62	2231056.98
12	554878.72	2231041.96
1	554904.08	2231041.36
59:18:0350101:102, площадь 3170 кв.м		
1	554949.5	2231080.9
2	554950.16	2231100.48
3	554950.22	2231101.84
4	554958.2	2231101.66
5	554958.08	2231093.56
6	554961.08	2231093.6
7	554962	2231081.98
8	554971.06	2231083.2
9	554979.06	2231051.44
10	554992.94	2230999.56
11	554989.68	2230997.42
12	554982.82	2230997.52
13	554983.3	2230994.16
14	554966.4	2230993.5
15	554948.76	2230992.8
16	554948.4	2230998.06
17	554948.96	2231063.24
18	554949.42	2231071.14
1	554949.5	2231080.9
59:18:0350101:132, площадь 3138 кв.м		
1	555144.08	2231139.74
2	555132.4	2231152.88
3	555118.52	2231167.8
4	555113.36	2231170.36
5	555097.66	2231161.1
6	555095.3	2231159.46
7	555078.78	2231148.88
8	555070	2231141



9	555075.46	2231132.32
10	555081.52	2231122.68
11	555097.44	2231099.04
12	555111.82	2231106.8
13	555120.7	2231111.88
14	555151.42	2231130.7
1	555144.08	2231139.74
59:18:0350101:1383, площадь 963 КВ.М		
1	555123.1	2231193.28
2	555107.54	2231210.16
3	555072.76	2231189.88
4	555078.1	2231182.06
5	555083.48	2231169.82
1	555123.1	2231193.28
59:18:0350101:32, площадь 2426 кв.м		
1	554969.62	2231186.74
2	554967.2	2231183.2
3	554964.1	2231177.86
4	554961.18	2231172.44
5	554943.1	2231153.38
6	554932.98	2231164.32
7	554923.32	2231175.1
8	554917.3	2231180.7
9	554913.58	2231183.52
10	554907.72	2231186.62
11	554895	2231193.16
12	554900.16	2231202.66
13	554901.3	2231202.12
14	554904.22	2231207.8
15	554904.08	2231208.94
16	554904.9	2231208.82
17	554919.92	2231207.06
18	554921.42	2231207.12
19	554923.34	2231208.5
20	554925.68	2231209.68
21	554935.62	2231216.32
22	554941.4	2231214.88
23	554945.54	2231211
24	554952.86	2231204.52
25	554957.52	2231201.5
26	554959.58	2231199.38
27	554961.84	2231197.86
28	554966.28	2231191.78
1	554969.62	2231186.74

59:18:0350101:283, площадь 1521 КВ.М		
1	554888.36	2231180.36
2	554876.12	2231153.78
3	554896.4	2231138.94
4	554902.66	2231146.68
5	554924.62	2231124.62
6	554937.8	2231131.92
7	554940.34	2231134.5
8	554939.9	2231135.34
9	554922.32	2231154.32
10	554919.6	2231157.66
11	554914.18	2231161.88
12	554908.1	2231168.62
13	554902.64	2231172.54
14	554900.86	2231172.78
1	554888.36	2231180.36
59:18:0350101:282, площадь 1195 КВ.М		
1	554913.74	2231116.02
2	554917.92	2231119.16
3	554924.62	2231124.62
4	554902.68	2231146.68
5	554896.4	2231138.94
6	554876.12	2231153.78
7	554870.02	2231145.88
8	554892.88	2231108.64
1	554913.74	2231116.02
59:18:0350101:1121, площадь 626 КВ.М		
1	554946.44	2231120.3
2	554940.34	2231134.5
3	554937.8	2231131.92
4	554924.62	2231124.62
5	554917.92	2231119.16
6	554913.76	2231116.02
7	554892.9	2231108.64
8	554894.56	2231100.26
9	554905.86	2231102.1
1	554946.44	2231120.3
59:18:0350101:248, площадь 1741 КВ.М		
1	554919.92	2231207.06
2	554904.08	2231208.94
3	554904.48	2231210.48
4	554912.06	2231224.52



5	554929.98	2231254.44
6	554936.26	2231250.88
7	554942.7	2231247.46
8	554956.7	2231240.06
9	554958.56	2231238.38
10	554961.72	2231234.36
11	554963.86	2231233.56
12	554969.1	2231232.86
13	554977.54	2231232.98
14	554982.2	2231234.18
15	554982.68	2231226.14
16	554985.02	2231214.66
17	554984.64	2231214.28
18	554983.54	2231212
19	554981.04	2231209.88
20	554971.38	2231217.28
21	554949.38	2231228.56
22	554935.62	2231216.32
23	554930.54	2231212.94
24	554925.68	2231209.68
25	554923.34	2231208.5
26	554921.42	2231207.12
1	554919.92	2231207.06
59:18:0350101:1427, площадь 925 кв.м		
1	554985.72	2231244.84
2	554972.86	2231250.8
3	554938.62	2231268.72
4	554929.98	2231254.44
5	554936.26	2231250.88
6	554942.7	2231247.46
7	554956.7	2231240.06
8	554958.56	2231238.38
9	554961.72	2231234.36
10	554963.86	2231233.56
11	554969.1	2231232.86
12	554977.54	2231232.98
13	554982.2	2231234.18
1	554985.72	2231244.84
59:18:0350101:297, площадь 544 кв.м		
1	554972.22	2231269.7
2	554981.58	2231286.58
3	554974.64	2231290.4
4	554971.22	2231292.36
5	554959.04	2231300.36

6	554958.04	2231301.06
7	554947.74	2231283.72
8	554959.8	2231276.8
1	554972.22	2231269.7
59:18:0350101:1433, площадь 957 кв.м		
1	554991.92	2231258.64
2	554999.42	2231276.7
3	554981.58	2231286.58
4	554974.64	2231290.4
5	554971.22	2231292.36
6	554959.04	2231300.36
7	554958.04	2231301.06
8	554947.74	2231283.72
9	554959.8	2231276.8
10	554972.22	2231269.7
11	554980.38	2231264.56
12	554985.08	2231263.52
1	554991.92	2231258.64
59:18:0350101:186, площадь 824 кв.м		
1	555014.62	2231299
2	555053.1	2231273.26
3	555063.98	2231287.82
4	555051.7	2231295.54
5	555041.14	2231302.86
6	555033.46	2231307.18
7	555024.4	2231311.1
8	555021.7	2231311.6
1	555014.62	2231299
59:18:0350101:38, площадь 933 кв.м		
1	555003.58	2231281.42
2	555011.34	2231296.02
3	555014.62	2231299
4	555053.1	2231273.26
5	555047.8	2231264.04
6	555041.64	2231256.5
7	555030.02	2231264.04
8	555029.3	2231266.98
9	555012.34	2231276.38
1	555003.58	2231281.42
59:18:0350101:39, площадь 199 кв.м		
1	555051.92	2231256.22
2	555059.64	2231268.9
3	555063.94	2231266.46
4	555064.28	2231266.26



5	555066.5	2231265
6	555064.5	2231261.48
7	555070.46	2231256.64
8	555067.46	2231252.46
9	555064.16	2231248.24
1	555051.92	2231256.22
59:18:0350101:160, площадь 1342 КВ.М		
1	555018.02	2231221.18
2	555026.24	2231235.12
3	555017.24	2231241.22
4	555005.54	2231248.98
5	554999.84	2231252.96
6	554991.92	2231258.64
7	554985.72	2231244.84
8	554982.2	2231234.18
9	554982.68	2231226.14
10	554985.02	2231214.66
11	554984.98	2231213.74
12	555006.78	2231215.42
13	555013.88	2231213.08
14	555020.36	2231212.28
15	555023.04	2231212.04
16	555023.94	2231219.06
17	555020.86	2231220.34
1	555018.02	2231221.18
59:18:0350101:1193, площадь 622 КВ.М		
1	555153.56	2231344.76
2	555153.78	2231344.8
3	555165.52	2231360.54
4	555141.64	2231378.94
5	555129.08	2231360.92
1	555153.56	2231344.76
59:18:0350101:67, площадь 997 кв.м		
1	555084.58	2231412.9
2	555069.38	2231421.84
3	555068.28	2231420.3
4	555036.96	2231438.68
5	555041.64	2231446.7
6	555046.54	2231454.96
7	555060.28	2231447
8	555093.24	2231427.94
1	555084.58	2231412.9
59:18:0350101:72, площадь 884 кв.м		

1	555092.28	2231453.84
2	555110.7	2231485.18
3	555093.1	2231495.64
4	555089.72	2231497.58
5	555086.64	2231492.22
6	555081.4	2231484.56
7	555079.62	2231481.18
8	555077.76	2231478.6
9	555076.58	2231476.5
10	555075.4	2231474.52
11	555074.24	2231472.14
12	555072.8	2231469.1
13	555075.48	2231467.72
14	555076.26	2231467.2
15	555074.88	2231464.24
1	555092.28	2231453.84
59:18:0350101:976, площадь 1893 КВ.М		
1	555130.64	2231383.94
2	555141.7	2231399.02
3	555153.88	2231413.6
4	555135.24	2231426.7
5	555131.64	2231429.04
6	555110.68	2231441.7
7	555099.5	2231424.6
8	555089.76	2231409.74
9	555091.24	2231408.58
10	555112.18	2231396.18
11	555129.76	2231384.52
1	555130.64	2231383.94
59:18:0350101:294, площадь 882 кв.м		
1	555130.64	2231383.94
2	555119.32	2231367.48
3	555118.62	2231367.98
4	555118.02	2231368.4
5	555113.56	2231371.58
6	555107.48	2231375.82
7	555086.58	2231390.5
8	555081.36	2231394.18
9	555091.24	2231408.58
10	555112.18	2231396.18
11	555129.76	2231384.52
1	555130.64	2231383.94
59:18:0350101:127, площадь 1189 КВ.М		



1	555106.92	2231350.18
2	555119.32	2231367.48
3	555118.62	2231367.98
4	555113.56	2231371.58
5	555107.48	2231375.82
6	555086.58	2231390.5
7	555073.52	2231373.08
8	555084.1	2231365.9
9	555078.5	2231352.02
10	555089.54	2231346.46
11	555096.8	2231342.8
12	555103.46	2231346.4
1	555106.92	2231350.18
59:18:0350101:1114, площадь 793 КВ.М		
1	555087.66	2231342.94
2	555089.46	2231346.24
3	555078.5	2231352.02
4	555046.48	2231368.14
5	555036.98	2231350.88
6	555051.66	2231342.26
7	555066.34	2231339.04
1	555087.66	2231342.94
59:18:0350101:303, площадь 2016 КВ.М		
1	555197.78	2231345.54
2	555199.42	2231342.5
3	555210.22	2231369.78
4	555239.12	2231364.42
5	555244.14	2231384.6
6	555211.98	2231392.6
7	555213	2231399.84
8	555203.06	2231401.56
9	555196.86	2231402.2
10	555196.3	2231402.22
11	555196.22	2231400.44
12	555192.18	2231400.64
13	555192.02	2231402.02
14	555187.7	2231402.04
15	555187.54	2231371.8
16	555179.04	2231373.32
17	555175.62	2231368.08
18	555177.36	2231365.26
19	555178.08	2231362.42
20	555178.86	2231358.24

21	555179.3	2231353.76
22	555181.34	2231353.94
23	555183.98	2231352.8
24	555184.94	2231350.7
25	555186.84	2231352.86
26	555189.6	2231351.36
27	555193.12	2231350.02
1	555197.78	2231345.54
59:18:0350101:302, площадь 1727 КВ.М		
1	555245.96	2231340.42
2	555235.36	2231341.8
3	555233.96	2231339.88
4	555232.46	2231337.56
5	555231.2	2231335.46
6	555229.84	2231333.48
7	555227.62	2231333.2
8	555225.2	2231332.8
9	555222.9	2231333.18
10	555220.76	2231333.08
11	555218.86	2231331.88
12	555216.62	2231331.06
13	555214.08	2231331.46
14	555208.1	2231335.24
15	555206.04	2231336.68
16	555205	2231338.82
17	555203.26	2231340.18
18	555201.08	2231340.9
19	555199.42	2231342.5
20	555210.22	2231369.78
21	555239.12	2231364.42
22	555244.14	2231384.6
23	555250.54	2231383.02
24	555259.7	2231380.74
25	555254.24	2231358.88
26	555251.94	2231351.72
1	555245.96	2231340.42
59:18:0350101:152, площадь 1412 КВ.М		
1	555250.54	2231383.02
2	555256.6	2231411.96
3	555231.74	2231415
4	555220.08	2231416.38
5	555209.3	2231418.08
6	555197.14	2231420.44



7	555195.96	2231402.24
8	555196.86	2231402.2
9	555203.06	2231401.56
10	555213	2231399.84
11	555211.98	2231392.6
12	555244.14	2231384.6
1	555250.54	2231383.02
59:18:0350101:268, площадь 1875 КВ.М		
1	555157.22	2231554.2
2	555131.44	2231521.54
3	555120.3	2231508.88
4	555116.62	2231511.72
5	555113.64	2231508.52
6	555094.14	2231520.38
7	555100.86	2231529.96
8	555105.7	2231535.74
9	555118.28	2231549.52
10	555130.9	2231570.1
11	555136.64	2231575.42
1	555157.22	2231554.2
59:18:0350101:306, площадь 2029 КВ.М		
1	555105.7	2231535.74
2	555118.28	2231549.52
3	555130.9	2231570.1
4	555132.9	2231573.1
5	555105.82	2231595.66
6	555100.08	2231587.28
7	555086.94	2231567.5
8	555084.98	2231563.8
9	555082.88	2231555.58
10	555082.72	2231553.28
11	555083.32	2231547.9
12	555084.92	2231539.5
13	555084.66	2231535.58
14	555081.86	2231527.88
15	555094.14	2231520.38
16	555100.86	2231529.96
1	555105.7	2231535.74
59:18:0350101:1222, площадь 1720 КВ.М		
1	555073.72	2231579.8
2	555067.4	2231574.06
3	555064.22	2231567.98
4	555072.9	2231561.8

5	555060.2	2231539.7
6	555037.04	2231553.14
7	555042.5	2231563.04
8	555046.54	2231569.74
9	555054.62	2231585.54
10	555057.52	2231592.28
11	555068.18	2231617.04
12	555072.46	2231625.16
13	555085.24	2231617.58
14	555082.6	2231609.36
15	555084.14	2231602.1
16	555080.96	2231593.16
17	555079.28	2231588.26
1	555073.72	2231579.8
59:18:0350101:184, площадь 1298 КВ.М		
1	555022.28	2231574.42
2	555027.42	2231583.34
3	555028.82	2231584.38
4	555038.34	2231602.14
5	555045.08	2231615.32
6	555026.42	2231626.8
7	555018.32	2231613.52
8	555019.22	2231613.12
9	554997.32	2231576.14
10	555012.82	2231567.18
11	555016.12	2231565.42
12	555017.66	2231567.84
1	555022.28	2231574.42
59:18:0350101:1221, площадь 855 КВ.М		
1	555018.32	2231613.52
2	555022.46	2231620.4
3	555026.62	2231627.2
4	555030.92	2231634.04
5	555037.82	2231645.04
6	555017.86	2231658.16
7	555000.84	2231624.82
8	555000.06	2231622.18
1	555018.32	2231613.52
59:18:0350101:1147, площадь 549 КВ.М		
1	554990.76	2231613.68
2	554996.62	2231623.9
3	554988.08	2231628.04
4	554984.12	2231623.2



5	554982.2	2231621.62
6	554974.98	2231615.56
7	554962.9	2231595.6
8	554976.04	2231588.3
1	554990.76	2231613.68
59:18:0350101:1423, площадь 1002 КВ.М		
1	554913.24	2231615.22
2	554913.3	2231615.64
3	554935.38	2231650.6
4	554916.54	2231665.5
5	554903.24	2231643.44
6	554894.38	2231626.62
1	554913.24	2231615.22
59:18:0350101:1425, площадь 782 КВ.М		
1	554935.38	2231650.6
2	554954.94	2231681.64
3	554955.92	2231683.1
4	554940.18	2231691.58
5	554927.7	2231679.14
6	554916.3	2231665.7
1	554935.38	2231650.6
59:18:0350101:155, площадь 978 кв.м		
1	554968.68	2231457.24
2	554978.8	2231473.74
3	554933.62	2231499.82
4	554924.04	2231484.46
5	554930.28	2231480.66
1	554968.68	2231457.24
59:18:0350101:1362, площадь 1114 КВ.М		
1	554987.62	2231489.42
2	554999.28	2231508.06
3	554984.8	2231515.8
4	554982.5	2231517.04
5	554981.58	2231515.36
6	554979.76	2231516.32
7	554980.6	2231517.76
8	554966.78	2231525.58
9	554952.76	2231533.54
10	554951.92	2231533.54
11	554942.08	2231515.88
12	554955.4	2231508
13	554966.78	2231501.9
14	554974.22	2231497.5

15	554987.42	2231489.66
1	554987.62	2231489.42
59:18:0350101:308, площадь 1623 КВ.М		
1	554999.28	2231508.06
2	555001.16	2231511.1
3	555010.18	2231526.26
4	555019.56	2231540.88
5	555021.06	2231546.58
6	555005.98	2231556
7	554991.06	2231562.06
8	554981.46	2231548.22
9	554977.08	2231542.1
10	554966.78	2231525.58
11	554980.6	2231517.76
12	554979.76	2231516.32
13	554981.58	2231515.36
14	554982.5	2231517.04
15	554984.8	2231515.8
1	554999.28	2231508.06
59:18:0350101:194, площадь 1151 КВ.М		
1	555002.8	2231411.32
2	555014.34	2231430.3
3	554968.68	2231457.24
4	554959.12	2231443.66
5	554957.06	2231440.52
6	554967.82	2231433.38
7	554970.3	2231431.74
8	554978.74	2231425.94
9	554979.88	2231425.8
10	554983.64	2231423.38
1	555002.8	2231411.32
59:18:0350101:244, площадь 1677 КВ.М		
1	554921.52	2231352.4
2	554887.9	2231372.82
3	554893.2	2231382.74
4	554895.54	2231381.68
5	554908.04	2231407.44
6	554910.98	2231412.24
7	554941.1	2231394.02
1	554921.52	2231352.4
59:18:0350101:1428, площадь 705 КВ.М		
1	554891.2	2231459.86



2	554899.86	2231475.7
3	554868.74	2231493.8
4	554866.76	2231494.72
5	554856.9	2231479.56
6	554873.44	2231470
7	554878.7	2231467.08
8	554885.3	2231463.28
1	554891.2	2231459.86
59:18:0350101:271, площадь 911 кв.м		
1	554904.58	2231495.9
2	554911.08	2231492.1
3	554904.84	2231481.8
4	554903.88	2231482.36
5	554899.86	2231475.7
6	554868.74	2231493.8
7	554866.76	2231494.72
8	554860.96	2231497.68
9	554872.42	2231515.56
10	554891.06	2231504.08
1	554904.58	2231495.9
59:18:0350101:1192, площадь 841 кв.м		
1	554872.42	2231515.56
2	554881.68	2231532
3	554843.92	2231555.98
4	554834.7	2231539.62
5	554841.2	2231535.5
6	554871.7	2231516
1	554872.42	2231515.56
59:18:0350101:223, площадь 885 кв.м		
1	554920.62	2231509.8
2	554911.08	2231492.1
3	554904.58	2231495.9
4	554891.06	2231504.08
5	554872.42	2231515.56
6	554881.68	2231532
7	554906.02	2231518.32
1	554920.62	2231509.8
59:18:0350101:1238, площадь 1801 кв.м		
1	554814.5	2231418.5
2	554819.24	2231416.54
3	554820.26	2231416.08
4	554831.62	2231434.38
5	554846.3	2231455.86

6	554842.48	2231458.42
7	554820.4	2231471.36
8	554816.12	2231473.06
9	554809.4	2231473.18
10	554802.16	2231472.34
11	554796.34	2231470.1
12	554790.96	2231465.7
13	554782.3	2231457.02
14	554800.42	2231445.54
15	554804.34	2231442.16
16	554810.34	2231432.86
17	554813.56	2231424.8
1	554814.5	2231418.5
59:18:0350101:275, площадь 1480 кв.м		
1	554793.14	2231383.28
2	554803.24	2231400.14
3	554807.64	2231407.72
4	554794.22	2231419.16
5	554793.56	2231419.22
6	554784.14	2231428.36
7	554775.58	2231434.06
8	554771.42	2231436.78
9	554770	2231437.7
10	554754.06	2231413.58
11	554769.22	2231401.08
12	554769.14	2231397.44
1	554793.14	2231383.28
59:18:0350101:1157, площадь 1030 кв.м		
1	554842.58	2231377.14
2	554854.3	2231396.78
3	554838.42	2231405.86
4	554834.26	2231408.34
5	554820.04	2231416.2
6	554819.24	2231416.54
7	554814.5	2231418.5
8	554807.64	2231407.72
9	554803.24	2231400.14
10	554812.26	2231395.2
11	554815	2231393.26
12	554830.28	2231384.12
13	554837.32	2231380.04
1	554842.58	2231377.14
59:18:0350101:1416, площадь 903 кв.м		



1	554832.38	2231360.52
2	554842.58	2231377.14
3	554837.32	2231380.04
4	554830.28	2231384.12
5	554815	2231393.26
6	554812.26	2231395.2
7	554803.24	2231400.14
8	554799.78	2231394.96
9	554793.14	2231383.28
10	554798.86	2231379.36
1	554832.38	2231360.52
59:18:0350101:49, площадь 1549 кв.м		
1	554775.68	2231368.3
2	554788.6	2231360.88
3	554810.66	2231350.42
4	554822.22	2231343.42
5	554832.38	2231360.52
6	554798.86	2231379.36
7	554793.14	2231383.28
8	554769.14	2231397.44
9	554758.44	2231381.48
10	554755.92	2231379.12
1	554775.68	2231368.3
59:18:0350101:995, площадь 1659 кв.м		
1	554746.04	2231371
2	554755.92	2231379.12
3	554758.44	2231381.48
4	554769.14	2231397.44
5	554769.22	2231401.08
6	554759.52	2231409.52
7	554755.84	2231412.58
8	554755.44	2231412.88
9	554754.04	2231414
10	554752.92	2231415.04
11	554743.4	2231410.78
12	554725.18	2231402.28
13	554702.48	2231396.34
14	554729.5	2231372.42
15	554736.3	2231372.3
16	554742.22	2231370.32
1	554746.04	2231371
59:18:0350101:1404, площадь 1416 кв.м		
1	554810.66	2231350.42

2	554822.22	2231343.42
3	554812.44	2231326.16
4	554802.86	2231331.64
5	554797.08	2231334.56
6	554791.42	2231337.82
7	554789.58	2231340.1
8	554766.04	2231354.18
9	554743.9	2231367.44
10	554742.22	2231370.32
11	554746.04	2231371
12	554755.92	2231379.12
13	554758.16	2231377.92
14	554775.68	2231368.3
15	554788.6	2231360.88
1	554810.66	2231350.42
59:18:0350101:27, площадь 1000 кв.м		
1	554822.22	2231343.42
2	554812.44	2231326.16
3	554802.86	2231331.64
4	554797.08	2231334.56
5	554791.42	2231337.82
6	554789.58	2231340.1
7	554766.04	2231354.18
8	554775.68	2231368.3
9	554788.6	2231360.88
10	554810.66	2231350.42
1	554822.22	2231343.42
59:18:0350101:253, площадь 1994 кв.м		
1	554812.44	2231326.16
2	554802.86	2231331.64
3	554797.08	2231334.56
4	554791.42	2231337.82
5	554789.58	2231340.1
6	554766.04	2231354.18
7	554743.9	2231367.44
8	554742.22	2231370.32
9	554736.3	2231372.3
10	554729.5	2231372.42
11	554726.14	2231367.8
12	554720	2231359.02
13	554759.7	2231331.72
14	554767.12	2231326.94
15	554790.54	2231316.64
16	554797	2231312.74



17	554802.2	2231309.06
1	554812.44	2231326.16
59:18:0350101:57, площадь 2164 кв.м		
1	554802.2	2231309.06
2	554791.94	2231292.64
3	554791.62	2231292.82
4	554789.52	2231289.16
5	554776.78	2231296.8
6	554761.54	2231304.7
7	554759.86	2231304.56
8	554743.76	2231315.26
9	554708.7	2231342.6
10	554720	2231359.02
11	554759.7	2231331.72
12	554767.12	2231326.94
13	554790.54	2231316.64
14	554797	2231312.74
1	554802.2	2231309.06
59:18:0350101:989, площадь 1326 кв.м		
1	554763.84	2231243.86
2	554768.78	2231252.34
3	554774.46	2231262.32
4	554762.36	2231269.38
5	554737.36	2231290.58
6	554732.12	2231294.92
7	554740.78	2231313.88
8	554717.62	2231330.88
9	554705.56	2231319.96
10	554712.56	2231313.48
11	554719.16	2231307.34
12	554729.72	2231294.9
13	554733.3	2231287.7
14	554740.24	2231273.86
15	554750.62	2231258.86
16	554761.04	2231242.04
1	554763.84	2231243.86
59:18:0350101:171, площадь 876 кв.м		
1	554811.16	2231116.58
2	554810.8	2231123.76
3	554810	2231131.74
4	554808.94	2231139.72
5	554807.14	2231148.74
6	554802.7	2231156.62
7	554780.48	2231151.56

8	554781.9	2231146.48
9	554786.1	2231144.7
10	554786.28	2231141.4
11	554787.7	2231129.5
12	554789.42	2231115.52
1	554811.16	2231116.58
59:18:0350101:1415, площадь 1184 кв.м		
1	554811.16	2231116.58
2	554810.8	2231123.76
3	554810	2231131.74
4	554808.94	2231139.72
5	554807.14	2231148.74
6	554802.7	2231156.62
7	554795.12	2231171.6
8	554777.32	2231163.98
9	554780.48	2231151.56
10	554781.9	2231146.48
11	554786.1	2231144.7
12	554786.28	2231141.4
13	554787.7	2231129.5
14	554789.42	2231115.52
1	554811.16	2231116.58
59:18:0350101:991, площадь 812 кв.м		
1	554846.48	2231138.04
2	554852.12	2231145.78
3	554858.36	2231154.44
4	554850.02	2231161
5	554849.62	2231160.28
6	554843.78	2231164.8
7	554835	2231170.16
8	554831.46	2231173.14
9	554817.14	2231162.66
10	554827.78	2231148.28
11	554830.58	2231144.26
12	554843.44	2231133.62
13	554846.66	2231137.74
1	554846.48	2231138.04
59:18:0350101:992, площадь 39 кв.м		
1	554865.24	2231127.04
2	554859.14	2231132.88
3	554856	2231129.7
4	554861.94	2231123.72
1	554865.24	2231127.04
59:18:0350101:304, площадь 970 кв.м		



1	554858.36	2231154.44
2	554868.1	2231167.52
3	554856.48	2231177.46
4	554855.04	2231178.8
5	554853.02	2231180.32
6	554853.56	2231180.96
7	554853.24	2231181.8
8	554851.5	2231185.5
9	554849.58	2231188.8
10	554845.92	2231192.38
11	554843.76	2231195.74
12	554843.12	2231196.8
13	554839.24	2231200.54
14	554818.82	2231183.78
15	554824.72	2231178.76
16	554835	2231170.16
17	554843.78	2231164.8
18	554849.62	2231160.28
19	554850.02	2231161
1	554858.36	2231154.44
59:18:0350101:89, площадь 1225 кв.м		
1	555012.6	2232000.76
2	555046.52	2231974.22
3	555028.66	2231952.46
4	555009.72	2231966.66
5	555009.5	2231968.32
6	555009.02	2231968.72
7	555001.18	2231976.34
8	555001.4	2231976.54
9	554994.42	2231983.44
1	555012.6	2232000.76
59:18:0350101:330, площадь 287 кв.м		
1	554862.66	2231599.1
2	554877.56	2231619.64
3	554868.06	2231626.44
4	554862.78	2231618.68
5	554853.72	2231605.02
1	554862.66	2231599.1
59:18:0350101:16, площадь 876 кв.м		
1	555091.28	2232015.14
2	555105.66	2231991.82
3	555109.84	2231985.2
4	555112.24	2231981.38
5	555119.52	2231985.3

6	555122.88	2231987.4
7	555124.34	2231988.72
8	555125.28	2231989.88
9	555126.24	2231993.12
10	555126	2231997.12
11	555125.28	2232000.86
12	555124.52	2232004.16
13	555122.68	2232008.46
14	555121.28	2232011.36
15	555120.08	2232012.74
16	555118.88	2232014.34
17	555103.54	2232027.28
1	555091.28	2232015.14
59:18:0350101:187, площадь 1641 кв.м		
1	555301.64	2232122.14
2	555300.5	2232123.26
3	555299.94	2232123.44
4	555274.96	2232127.5
5	555275	2232127.74
6	555274.44	2232127.74
7	555271.9	2232119.6
8	555270.7	2232114.9
9	555271.92	2232111.88
10	555271.38	2232109.06
11	555265.46	2232109.46
12	555264.5	2232112.1
13	555259.9	2232107.28
14	555258.1	2232103.58
15	555257.54	2232103.84
16	555252.82	2232096.96
17	555247.62	2232088.26
18	555256.72	2232084.92
19	555269.86	2232081.5
20	555283.6	2232079.94
21	555289.52	2232079.74
22	555292.88	2232079.78
23	555295.74	2232084.8
24	555295.32	2232091.2
25	555298.74	2232108.54
1	555301.64	2232122.14
59:18:0350101:1420, площадь 1601 кв.м		
1	555244.24	2232075.96
2	555247.62	2232088.26



3	555241.38	2232091.38
4	555237.66	2232093.34
5	555239.7	2232096.82
6	555229	2232103.16
7	555231.36	2232108.34
8	555232.5	2232111.04
9	555234.58	2232115.68
10	555238.56	2232124.74
11	555235.6	2232126.28
12	555225.9	2232130.08
13	555214.96	2232131.84
14	555206.18	2232132.82
15	555191.82	2232115.06
16	555194.18	2232106.26
17	555201	2232101.34
1	555244.24	2232075.96
59:18:0350101:1, площадь 423 кв.м		
1	555137.82	2231989.8
2	555118.9	2231976.8
3	555122.92	2231971.24
4	555129.12	2231962.58
5	555148.84	2231973.26
1	555137.82	2231989.8
59:18:0350101:1087, площадь 144 кв.м		
1	555117.58	2231963.32
2	555115.44	2231965.9
3	555122.92	2231971.24
4	555118.9	2231976.8
5	555118.54	2231977.28
6	555110.28	2231970.88
7	555109.88	2231971.38
8	555105.16	2231967.66
9	555108.3	2231963.72
10	555112.04	2231959.02
1	555117.58	2231963.32
59:18:0350101:1134, площадь 1345 кв.м		
1	555243.66	2231509.82
2	555231.34	2231524.7
3	555186.1	2231479.92
4	555181.64	2231474.82
5	555172.96	2231464.82
6	555177.14	2231461.92
7	555182.92	2231457.12

1	555243.66	2231509.82
59:18:0350101:1135, площадь 1400 кв.м		
1	555238.78	2231478.12
2	555254.54	2231493.32
3	555256.42	2231494.42
4	555243.66	2231509.82
5	555182.92	2231457.12
6	555188.2	2231452.76
7	555191.72	2231447.84
8	555212.76	2231461.66
9	555218.74	2231466.04
1	555238.78	2231478.12
59:18:0350101:196, площадь 435 кв.м		
1	554894.14	2231388.52
2	554875.76	2231399
3	554886.12	2231416.84
4	554904.46	2231406.18
1	554894.14	2231388.52
59:18:0350101:197, площадь 1900 кв.м		
1	555144.08	2231139.74
2	555132.4	2231152.88
3	555118.52	2231167.8
4	555165.7	2231199.38
5	555167.48	2231200.56
6	555172.7	2231193.4
7	555184.68	2231177.02
1	555144.08	2231139.74
59:18:0350101:211, площадь 2699 кв.м		
1	554969.52	2231357.86
2	554939.86	2231299.16
3	554910.12	2231317.5
4	554936.52	2231385.22
5	554963.16	2231370.62
6	554959.22	2231363.58
1	554969.52	2231357.86
59:18:0350101:216, площадь 1326 кв.м		
1	555154.78	2232421.22
2	555147.9	2232438.66
3	555139	2232461.18
4	555142.02	2232462
5	555156.28	2232465.68
6	555168.58	2232443.3



7	555183.56	2232408.84
8	555162.62	2232400.36
1	555154.78	2232421.22
59:18:0350101:217, площадь 1500 КВ.М		
1	555025.56	2232330.16
2	555011.9	2232313.04
3	554990.74	2232327.06
4	554982.8	2232316.98
5	554963	2232331.8
6	554985.86	2232361.22
1	555025.56	2232330.16
59:18:0350101:222, площадь 1000 КВ.М		
1	555083.48	2231169.82
2	555041.4	2231138.22
3	555040.54	2231140.32
4	555028.44	2231169.84
5	555040.76	2231167
6	555056.76	2231169.66
7	555063.2	2231174.34
8	555078.1	2231182.06
1	555083.48	2231169.82
59:18:0350101:229, площадь 600 кв.м		
1	554847.88	2232064
2	554838.06	2232054.34
3	554829.84	2232046.36
4	554829.42	2232046.76
5	554810.64	2232065.3
6	554802.38	2232073.52
7	554810.82	2232081.86
8	554818.4	2232074.96
9	554822.5	2232071.64
10	554831.6	2232061.5
11	554841.32	2232070.6
12	554843.98	2232067.92
1	554847.88	2232064
59:18:0350101:251, площадь 1016 КВ.М		
1	554893.1	2231387.36
2	554872.16	2231349.62
3	554860.28	2231356.3
4	554851.42	2231361.28
5	554873.14	2231399
1	554893.1	2231387.36
59:18:0350101:264, площадь 20731		

КВ.М		
1	555360.34	2233014.56
2	555341.7	2232985.64
3	555345.86	2232954.12
4	555322.56	2232831.16
5	555295.64	2232818.74
6	555248.54	2232756.74
7	555249.56	2232741.78
8	555209.22	2232674.6
9	555141.78	2232644.62
10	555124.26	2232666.14
11	555175.56	2232737.64
12	555205.58	2232797.04
13	555233.52	2232885.9
14	555226.8	2232924.14
15	555261.48	2233015.08
16	555312.2	2233050.72
1	555360.34	2233014.56
17	555166.92	2232674.6
18	555174.5	2232688.8
19	555181.4	2232698.06
20	555189.42	2232709.2
21	555205.06	2232730.96
22	555206.2	2232736.68
23	555214.46	2232753.54
24	555221.38	2232758.5
25	555229.88	2232775.04
26	555232.96	2232792.12
27	555233.96	2232794.54
28	555245.72	2232822.68
29	555246.5	2232835.52
30	555254.94	2232853.48
31	555258.34	2232860.72
32	555258.56	2232874.64
33	555264.74	2232886.18
34	555266.1	2232892.7
35	555265.66	2232896.3
36	555264.42	2232906.6
37	555258.92	2232928.3
38	555267.72	2232951.84
39	555273.28	2232964.2
40	555290.66	2233002.82
41	555306.78	2233017.96



42	555315.16	2233022.68
43	555318.34	2233022.46
44	555337.36	2233009.42
45	555327.3	2232988.62
46	555324.02	2232962.58
47	555328.14	2232944.6
48	555324.06	2232934.92
49	555325.02	2232906.6
50	555323.8	2232883.4
51	555316.56	2232863.48
52	555314.54	2232842.32
53	555274.3	2232823.18
54	555251.52	2232799.7
55	555243.94	2232789.8
56	555238.24	2232777.28
57	555230.16	2232751.66
58	555229	2232746.32
59	555220.54	2232729.38
60	555214.76	2232724.86
61	555203.02	2232699.94
62	555192.86	2232685.56
63	555178.58	2232678.18
17	555166.92	2232674.6
59:18:0350101:266, площадь 3300 кв.м		
1	554854.32	2230979.94
2	554855.64	2230991.28
3	554855.68	2230996.02
4	554854.62	2231002.22
5	554816.84	2231015.92
6	554800.46	2231020.02
7	554781.06	2231025.04
8	554776.12	2231025.86
9	554776.6	2231032.26
10	554741	2231032.72
11	554743.5	2231000.7
12	554750.78	2231001.06
13	554759.86	2231001.5
14	554772.58	2230996
1	554854.32	2230979.94
59:18:0350101:276, площадь 2375 кв.м		
1	554695.22	2231154.88
2	554691.18	2231153.16
3	554686.4	2231154.04

4	554685.96	2231144.24
5	554687.82	2231134.96
6	554686	2231125.56
7	554661.88	2231139.26
8	554657.92	2231199.32
9	554672.52	2231200.44
10	554672.12	2231205.32
11	554692.56	2231208.84
12	554694.12	2231203.12
13	554696.4	2231195.72
14	554696.12	2231185.94
1	554695.22	2231154.88
59:18:0350101:278, площадь 680 кв.м		
1	555083.18	2231964.46
2	555073.14	2231957.94
3	555066.74	2231953.7
4	555047.52	2231975.34
5	555055.16	2231983.96
6	555064.5	2231990.72
7	555077.56	2231974.28
8	555081.32	2231967.68
1	555083.18	2231964.46
59:18:0350101:279, площадь 681 кв.м		
1	555028.66	2231952.46
2	555046.52	2231974.22
3	555047.52	2231975.34
4	555066.74	2231953.7
5	555048.38	2231940.02
6	555042.06	2231944.26
7	555037.36	2231945.68
1	555028.66	2231952.46
59:18:0350101:286, площадь 1000 кв.м		
1	554690.34	2231227.88
2	554662.64	2231222.66
3	554657.22	2231222.16
4	554655.08	2231242.7
5	554654.22	2231255.48
6	554681.64	2231257.3
7	554683.16	2231249.48
8	554683.74	2231248.24
9	554686.18	2231248.26
10	554686.92	2231244.92
11	554687.74	2231241.16
12	554689.22	2231233.64



1	554690.34	2231227.88
59:18:0350101:287, площадь 1300 КВ.М		
1	554681.54	2231274.9
2	554680.16	2231289.3
3	554677.92	2231304.66
4	554651.06	2231302.88
5	554654.22	2231255.48
6	554681.64	2231257.3
7	554678.36	2231274.3
1	554681.54	2231274.9
59:18:0350101:288, площадь 1300 КВ.М		
1	554647.42	2231354.66
2	554650.5	2231311.26
3	554651.06	2231302.88
4	554677.92	2231304.66
5	554675.38	2231321.98
6	554673.9	2231331.96
7	554671.92	2231351.72
8	554657.36	2231357.32
1	554647.42	2231354.66
59:18:0350101:301, площадь 1099 КВ.М		
1	555077.14	2232215.04
2	555089.56	2232248.4
3	555067.4	2232265.6
4	555047.24	2232242.46
1	555077.14	2232215.04
59:18:0350101:305, площадь 2721 КВ.М		
1	554553.84	2231847.6
2	554566.78	2231865.44
3	554570.12	2231870.04
4	554602	2231914.02
5	554577.36	2231936.52
6	554573.66	2231932.14
7	554556.16	2231910.2
8	554531.86	2231879.74
1	554553.84	2231847.6
59:18:0350101:309, площадь 2718 КВ.М		
1	554420.66	2231812.96
2	554398.16	2231864.04
3	554382.56	2231852.4
4	554373.56	2231845.52
5	554373.3	2231765.88

1	554420.66	2231812.96
59:18:0350101:310, площадь 2581 КВ.М		
1	554438.38	2231793.4
2	554435.4	2231797.92
3	554432.06	2231803
4	554420.66	2231812.96
5	554373.3	2231765.88
6	554383.1	2231727.78
7	554416.16	2231756.08
1	554438.38	2231793.4
59:18:0350101:324, площадь 1500 КВ.М		
1	554781.78	2231035.04
2	554783.22	2231087.94
3	554754.94	2231090.34
4	554753.48	2231037.44
1	554781.78	2231035.04
59:18:0350101:325, площадь 1500 КВ.М		
1	554810.06	2231032.6
2	554811.52	2231085.52
3	554783.22	2231087.94
4	554781.78	2231035.04
1	554810.06	2231032.6
59:18:0350101:328, площадь 4600 КВ.М		
1	554552.4	2231590.04
2	554538.8	2231612.26
3	554508.88	2231647.06
4	554455.4	2231621.24
5	554477.58	2231571.72
6	554492.5	2231578.44
7	554499	2231564.42
8	554508.8	2231572.98
9	554511.24	2231568.34
10	554531.24	2231578.9
1	554552.4	2231590.04
59:18:0350101:329, площадь 655 кв.м		
1	554899.28	2231592.14
2	554903.52	2231598.96
3	554908.68	2231606.94
4	554893.22	2231616.32
5	554889.32	2231616.42
6	554872.8	2231595.34
7	554892.74	2231581.98



1	554899.28	2231592.14
59:18:0350101:40, площадь 668 кв.м		
1	555108.52	2232149.28
2	555119	2232168.06
3	555091.88	2232183.18
4	555081.4	2232164.4
1	555108.52	2232149.28
59:18:0350101:60, площадь 692 кв.м		
1	555252.82	2232096.96
2	555247.62	2232088.26
3	555241.38	2232091.38
4	555237.66	2232093.34
5	555239.7	2232096.82
6	555229	2232103.16
7	555231.36	2232108.34
8	555232.5	2232111.04
9	555234.58	2232115.68
10	555238.56	2232124.74
11	555262.14	2232114.72
12	555264.5	2232112.1
13	555259.9	2232107.28
14	555258.1	2232103.58
15	555257.44	2232103.7
1	555252.82	2232096.96
59:18:0350101:91, площадь 2492 кв.м		
1	555106.68	2231081.58
2	555076.8	2231065.14
3	555060.38	2231087.5
4	555039.08	2231116.78
5	555070	2231141
6	555075.46	2231132.32
7	555081.52	2231122.68
8	555097.44	2231099.04
9	555104.56	2231087.56
1	555106.68	2231081.58
59:18:0350101:950, площадь 1140 кв.м		
1	554579.74	2231801.32
2	554567.36	2231818.58
3	554562.74	2231825.04
4	554514.68	2231816.18
5	554524.88	2231798.64
1	554579.74	2231801.32
59:18:0350101:951, площадь 1133 кв.м		

1	554562.74	2231825.04
2	554561.9	2231826.24
3	554561.04	2231827.4
4	554540.72	2231848.08
5	554531.5	2231845.54
6	554502.3	2231837.48
7	554510.86	2231822.74
8	554514.68	2231816.18
1	554562.74	2231825.04
59:18:0350101:952, площадь 1106 кв.м		
1	554515.26	2231874.28
2	554502.9	2231887.14
3	554475.72	2231911.82
4	554462.88	2231905.24
5	554466.78	2231898.54
6	554487	2231863.76
7	554508.08	2231871.6
1	554515.26	2231874.28
59:18:0350101:953, площадь 492 кв.м		
1	554524.88	2231798.64
2	554514.68	2231816.18
3	554510.86	2231822.74
4	554502.3	2231837.48
5	554487	2231863.76
6	554466.78	2231898.54
7	554462.88	2231905.24
8	554459.32	2231903.42
9	554463.12	2231896.88
10	554475.98	2231874.76
11	554490.5	2231849.76
12	554505.12	2231824.58
13	554506.4	2231822.36
14	554520.34	2231798.42
1	554524.88	2231798.64
59:18:0350101:954, площадь 1088 кв.м		
1	554540.72	2231848.08
2	554528.4	2231860.62
3	554515.26	2231874.28
4	554508.08	2231871.6
5	554487	2231863.76
6	554502.3	2231837.48
7	554531.5	2231845.54
1	554540.72	2231848.08



59:18:0350101:955, площадь 509 кв.м		
1	554486.66	2231794.16
2	554484.94	2231815.78
3	554484.52	2231820.74
4	554461.54	2231816.56
5	554463.66	2231810.88
6	554470.38	2231792.8
1	554486.66	2231794.16
59:18:0350101:956, площадь 1008 кв.м		
1	554505.12	2231824.58
2	554490.5	2231849.76
3	554470.74	2231842
4	554454.44	2231835.6
5	554460.96	2231818.14
6	554461.54	2231816.56
7	554484.52	2231820.74
8	554488.02	2231820.8
1	554505.12	2231824.58
59:18:0350101:957, площадь 1008 кв.м		
1	554490.5	2231849.76
2	554475.98	2231874.76
3	554461.22	2231868.08
4	554445.06	2231860.76
5	554454.44	2231835.6
6	554470.74	2231842
1	554490.5	2231849.76
59:18:0350101:958, площадь 1008 кв.м		
1	554475.98	2231874.76
2	554463.12	2231896.88
3	554459.32	2231903.42
4	554433.98	2231890.48
5	554445.06	2231860.76
6	554461.22	2231868.08
1	554475.98	2231874.76
59:18:0350101:959, площадь 649 кв.м		
1	554520.34	2231798.42
2	554506.4	2231822.36
3	554505.12	2231824.58
4	554488.02	2231820.8
5	554488.48	2231816.3
6	554490.68	2231794.34
7	554518.88	2231798.32
1	554520.34	2231798.42

59:18:0350101:146, площадь 815 кв.м		
1	554844.18	2231849.04
2	554819.98	2231874.46
3	554818.68	2231875.88
4	554834.12	2231891.4
5	554838.74	2231886.78
6	554844.04	2231881.3
7	554859.58	2231864.84
8	554859.22	2231864.48
1	554844.18	2231849.04
59:18:0350101:185, площадь 170 кв.м		
1	555059.64	2231268.9
2	555062.28	2231272.76
3	555069.76	2231284.16
4	555072.04	2231287.08
5	555075.38	2231285.54
6	555079.44	2231282.78
7	555074.96	2231274.88
8	555066.48	2231269.56
9	555064.28	2231266.26
10	555063.94	2231266.46
1	555059.64	2231268.9
59:18:0350101:143, площадь 2962 кв.м		
1	555039.08	2231116.78
2	555012.82	2231094.36
3	555003.6	2231090
4	555036.58	2231035.44
5	555076.8	2231065.14
1	555039.08	2231116.78
59:18:0350101:144, площадь 699 кв.м		
1	554928.24	2231415.62
2	554936.6	2231432.48
3	554905.18	2231451.06
4	554895.8	2231434.54
1	554928.24	2231415.62
59:18:0350101:285, площадь 954 кв.м		
1	554885.74	2231551.14
2	554895.56	2231567.28
3	554891.68	2231569.76
4	554887.04	2231572.34
5	554892.74	2231581.98
6	554891.98	2231582.5
7	554883.5	2231588.2
8	554872.8	2231595.34



9	554863.36	2231582.82
10	554854.48	2231571.32
1	554885.74	2231551.14
59:18:0350101:66, площадь 580 кв.м		
1	554996.5	2232097.46
2	554992.92	2232100.52
3	554986.72	2232105.24
4	554978.02	2232112.98
5	554972.38	2232117.3
6	554970.88	2232117.2
7	554967.28	2232098.62
8	554966.88	2232094.02
9	554982.32	2232080.84
1	554996.5	2232097.46
59:18:0350101:972, площадь 699 кв.м		
1	554811.16	2231116.58
2	554814.72	2231116.4
3	554822.56	2231116.98
4	554828.86	2231117.2
5	554832.14	2231117.54
6	554843.44	2231133.62
7	554830.58	2231144.26
8	554808.94	2231139.72
9	554810	2231131.74
10	554810.8	2231123.76
1	554811.16	2231116.58
59:18:0350101:126, площадь 565 кв.м		
1	555191.82	2232262.26
2	555181.42	2232242.08
3	555208.66	2232229.78
4	555212.02	2232240.06
5	555207.4	2232241.96
6	555210.96	2232248.66
7	555207.28	2232250.4
8	555208.84	2232254
1	555191.82	2232262.26
59:18:0350101:210, площадь 464 кв.м		
1	555058.32	2232183
2	555065.82	2232194.36
3	555041.12	2232214.96
4	555038.6	2232211.04
5	555036.56	2232208.72
6	555032.34	2232203.4
7	555039.72	2232197.32

8	555039.56	2232197.12
9	555049.3	2232189.42
10	555049.48	2232189.66
1	555058.32	2232183
59:18:0350101:235, площадь 686 кв.м		
1	554861.6	2231229.96
2	554854.1	2231217.44
3	554855.74	2231216.5
4	554855.22	2231215.52
5	554851.54	2231209.32
6	554847.56	2231204.24
7	554843.76	2231195.74
8	554845.92	2231192.38
9	554849.58	2231188.8
10	554851.5	2231185.5
11	554853.24	2231181.8
12	554854.68	2231183.06
13	554856.88	2231185.64
14	554860.1	2231189
15	554857.64	2231191.28
16	554869.38	2231208.78
17	554873.04	2231215.32
18	554876.5	2231222
1	554861.6	2231229.96
59:18:0350101:241, площадь 776 кв.м		
1	554936.6	2231432.48
2	554948.98	2231450.74
3	554946.38	2231452.56
4	554945.5	2231450.96
5	554942.34	2231453.1
6	554942.78	2231453.92
7	554928.36	2231461.56
8	554926.2	2231462.24
9	554915.5	2231468.34
10	554911.66	2231462.26
11	554905.18	2231451.06
1	554936.6	2231432.48
59:18:0350101:242, площадь 688 кв.м		
1	554888.34	2231180.36
2	554895	2231193.16
3	554907.72	2231186.62
4	554913.58	2231183.52
5	554917.92	2231180.06
6	554923.32	2231175.1



7	554932.98	2231164.32
8	554922.32	2231154.32
9	554919.6	2231157.66
10	554914.18	2231161.88
11	554908.1	2231168.62
12	554902.64	2231172.54
13	554900.86	2231172.78
1	554888.34	2231180.36
59:18:0350101:246, площадь 666 кв.м		
1	554843.12	2231196.8
2	554839.24	2231200.54
3	554829.2	2231210.16
4	554846.08	2231238.58
5	554861.6	2231229.96
6	554854.1	2231217.44
7	554855.74	2231216.5
8	554855.22	2231215.52
9	554851.54	2231209.32
10	554847.56	2231204.24
11	554843.76	2231195.74
1	554843.12	2231196.8
59:18:0350101:313, площадь 871 кв.м		
1	554908.68	2231606.94
2	554927.26	2231594.94
3	554921.72	2231585.4
4	554912.44	2231570.78
5	554906.66	2231563.82
6	554904.3	2231565.38
7	554902.38	2231566.62
8	554896.42	2231568.92
9	554895.56	2231567.28
10	554891.68	2231569.76
11	554887.04	2231572.34
12	554892.74	2231581.98
1	554908.68	2231606.94
59:18:0350101:130, площадь 1199 кв.м		
1	555156.9	2232048.12
2	555144.66	2232035.02
3	555152.2	2232023.98
4	555158.42	2232014.62
5	555162.58	2232009.14
6	555169	2232002.22
7	555173.08	2232005.98
8	555176.76	2232009.42

9	555176.06	2232010.66
10	555182.26	2232016.84
11	555182.98	2232016.78
12	555191.32	2232027.3
13	555162.04	2232053.16
1	555156.9	2232048.12
59:18:0350101:77, площадь 799 кв.м		
1	555147.88	2231990.78
2	555135.86	2232004.74
3	555128.6	2232014.22
4	555126.76	2232018.5
5	555144.66	2232035.02
6	555152.2	2232023.98
7	555158.42	2232014.62
8	555162.58	2232009.14
1	555147.88	2231990.78
59:18:0350101:61, площадь 1166 кв.м		
1	554736.58	2231217.88
2	554716.04	2231213.36
3	554719.6	2231188.3
4	554725.28	2231161.2
5	554746.8	2231164.88
6	554743.88	2231180.58
7	554742.1	2231191.2
8	554739.9	2231199.26
9	554738.8	2231203.68
10	554737.22	2231211.46
11	554737.84	2231211.56
1	554736.58	2231217.88
59:18:0350101:74, площадь 599 кв.м		
1	554891.2	2231459.86
2	554881.86	2231443.18
3	554854.16	2231460.48
4	554863.3	2231475.88
5	554873.44	2231470
1	554891.2	2231459.86
59:18:0350101:170, площадь 721 кв.м		
1	554998.38	2232147.08
2	555000.7	2232149.04
3	555001.26	2232148.74
4	555006.08	2232152.8
5	555014.6	2232160.98
6	555016.68	2232162.98
7	554993.04	2232184.28



8	554992.14	2232183.56
9	554991.78	2232183.86
10	554989.96	2232181.82
11	554990.14	2232181.62
12	554977.66	2232169.56
13	554993.22	2232152.56
1	554998.38	2232147.08
59:18:0350101:103, площадь 952 кв.м		
1	554978.8	2231473.74
2	554987.62	2231489.42
3	554987.42	2231489.66
4	554966.78	2231501.9
5	554955.4	2231508
6	554942.08	2231515.88
7	554933.62	2231499.82
1	554978.8	2231473.74
59:18:0350101:142, площадь 1398 кв.м		
1	554792.32	2231200.4
2	554800.44	2231188.5
3	554829.2	2231210.16
4	554811.02	2231224.34
5	554809.46	2231221.96
6	554804.84	2231224.54
7	554797.04	2231230.46
8	554793.34	2231235.02
9	554784.64	2231243.5
10	554770.48	2231229.16
11	554780.7	2231214.98
1	554792.32	2231200.4
59:18:0350101:149, площадь 742 кв.м		
1	555047.54	2231482.3
2	555032.54	2231492.22
3	555054.04	2231526.58
4	555067.08	2231518.88
5	555068.38	2231516.44
6	555067.82	2231514.42
7	555065.8	2231510.74
1	555047.54	2231482.3
59:18:0350101:161, площадь 762 кв.м		
1	555002.8	2231411.32
2	554984.34	2231381.94
3	554966.32	2231392.7
4	554983.64	2231423.38
1	555002.8	2231411.32

59:18:0350101:178, площадь 541 кв.м		
1	555089.72	2231497.58
2	555079.7	2231504.5
3	555076.32	2231504.58
4	555057.86	2231475.58
5	555058.5	2231475.22
6	555066.06	2231470.9
7	555072.12	2231467.86
8	555072.8	2231469.1
9	555075.4	2231474.52
10	555077.76	2231478.6
11	555079.62	2231481.18
12	555081.94	2231485.12
1	555089.72	2231497.58
59:18:0350101:249, площадь 824 кв.м		
1	554854.3	2231396.78
2	554865.04	2231414.48
3	554831.62	2231434.38
4	554820.26	2231416.08
1	554854.3	2231396.78
59:18:0350101:4, площадь 1184 кв.м		
1	555068.28	2231420.3
2	555069.38	2231421.84
3	555073.64	2231419.48
4	555084.58	2231412.9
5	555089.76	2231409.74
6	555091.24	2231408.58
7	555079.9	2231391.94
8	555027.8	2231422.54
9	555036.96	2231438.68
1	555068.28	2231420.3
59:18:0350101:135, площадь 829 кв.м		
1	555153.88	2231413.6
2	555172.72	2231440.4
3	555173.16	2231443.88
4	555155.32	2231456.56
5	555135.24	2231426.7
1	555153.88	2231413.6
59:18:0350101:267, площадь 329 кв.м		
1	555042.28	2231998.68
2	555027.58	2232014.56
3	555029.32	2232016.54
4	555032.56	2232019.54
5	555037.72	2232026.38



6	555049.04	2232016.48
7	555052.28	2232013.72
8	555045.12	2232005.66
9	555044.88	2232000.84
1	555042.28	2231998.68
59:18:0350101:163, площадь 698 кв.м		
1	554865.04	2231414.48
2	554875.94	2231434.26
3	554852.78	2231451
4	554839.18	2231429.86
1	554865.04	2231414.48
59:18:0350101:129, площадь 800 кв.м		
1	554909.42	2231558.02
2	554910.46	2231557.34
3	554913.68	2231556.68
4	554920.5	2231552.5
5	554923.72	2231550.62
6	554939.36	2231575.8
7	554944.54	2231584.28
8	554927.26	2231594.94
9	554921.72	2231585.4
10	554912.44	2231570.78
11	554906.66	2231563.82
12	554908.42	2231562.26
13	554911.18	2231560.78
1	554909.42	2231558.02
59:18:0350101:56, площадь 765 кв.м		
1	554876.5	2231222
2	554889.28	2231215.22
3	554889.72	2231211.82
4	554889.6	2231208.42
5	554888.26	2231202.84
6	554879.06	2231184.14
7	554874.12	2231176.7
8	554860.1	2231189
9	554857.64	2231191.28
10	554869.38	2231208.78
11	554873.04	2231215.32
1	554876.5	2231222
59:18:0350101:169, площадь 708 кв.м		
1	554760.02	2231960.1
2	554770.62	2231970.32
3	554774.6	2231974.2
4	554789.18	2231960.14

5	554799.76	2231950.06
6	554786.38	2231936.7
7	554785.26	2231935.52
8	554779.4	2231941.54
9	554770.26	2231950.44
1	554760.02	2231960.1
59:18:0350101:188, площадь 2068 кв.м		
1	555270.7	2232136.08
2	555271.32	2232135.56
3	555266.8	2232123.9
4	555265.04	2232121.58
5	555259.34	2232121.32
6	555256.72	2232122.22
7	555213.5	2232147.1
8	555210.5	2232142.42
9	555200.42	2232144.38
10	555187.14	2232144.1
11	555181.7	2232145.7
12	555198.5	2232182.46
13	555222.6	2232171.68
14	555219.46	2232165.5
15	555265.28	2232138.42
1	555270.7	2232136.08
59:18:0350101:265, площадь 1079 кв.м		
1	555299.94	2232123.44
2	555302.58	2232127.38
3	555304.72	2232128.92
4	555308.4	2232135.38
5	555311.64	2232136.6
6	555319.8	2232147.96
7	555320.82	2232156.38
8	555311.14	2232156.06
9	555306.68	2232156.12
10	555303.5	2232156.14
11	555301.44	2232156.1
12	555299.14	2232155.94
13	555296.98	2232155.9
14	555294.82	2232155.96
15	555290	2232156
16	555287.88	2232156.02
17	555286.38	2232156.74
18	555282.22	2232154.66
19	555277.3	2232139.02



20	555274.44	2232127.74
21	555275	2232127.74
22	555274.96	2232127.5
1	555299.94	2232123.44
59:18:0350101:200, площадь 1500 кв.м		
1	554740.84	2230966.32
2	554740.32	2230921.32
3	554782.46	2230920.82
4	554782.64	2230936.4
5	554770.56	2230940.44
6	554768.98	2230960.34
7	554763.04	2230960.16
8	554762.84	2230966.04
9	554745.58	2230966.24
1	554740.84	2230966.32
59:18:0350101:228, площадь 3505 кв.м		
1	554762.84	2230966.04
2	554830.7	2230964.34
3	554829.28	2230937.36
4	554854.68	2230936.82
5	554854.32	2230979.94
6	554772.58	2230996
7	554759.86	2231001.5
8	554750.78	2231001.06
9	554743.5	2231000.7
10	554744.68	2230988.62
11	554745.58	2230966.24
1	554762.84	2230966.04
59:18:0350101:214, площадь 2500 кв.м		
1	554782.64	2230936.4
2	554782.46	2230920.82
3	554828.3	2230919.1
4	554829.28	2230937.36
5	554830.7	2230964.34
6	554762.84	2230966.04
7	554763.04	2230960.16
8	554768.98	2230960.34
9	554770.56	2230940.44
1	554782.64	2230936.4
59:18:0350101:81, площадь 1401 кв.м		
1	554881.96	2231082.82
2	554881.58	2231077.18
3	554881.02	2231068.44

4	554879.62	2231056.98
5	554878.72	2231041.96
6	554878.36	2231034.7
7	554850.44	2231035.44
8	554850.62	2231042.5
9	554850.48	2231047.74
10	554850.24	2231049.54
11	554851.38	2231065.16
12	554851.9	2231083.82
1	554881.96	2231082.82
59:18:0350101:8, площадь 1415 кв.м		
1	555020.2	2231129.68
2	555007.8	2231159.98
3	554991.52	2231150.06
4	554981.98	2231145.96
5	554973.42	2231142.26
6	554959.82	2231134.94
7	554968.78	2231120.38
8	554971.9	2231115.58
9	555020.2	2231129.68
1	555020.2	2231129.68
59:18:0350101:96, площадь 963 кв.м		
1	555030.78	2231324.38
2	555024.88	2231311.96
3	555024.4	2231311.1
4	555021.7	2231311.6
5	554975.6	2231331.74
6	554985.98	2231350.06
7	555021.7	2231330.16
8	555030.78	2231324.38
1	555030.78	2231324.38
59:18:0350101:137, площадь 900 кв.м		
1	555026.24	2231235.12
2	555041.36	2231256.68
3	555030.02	2231264.04
4	555029.3	2231266.98
5	555012.34	2231276.38
6	554999.84	2231252.96
7	555005.54	2231248.98
8	555017.24	2231241.22
1	555026.24	2231235.12
59:18:0350101:134, площадь 1304 кв.м		
1	554822.36	2231518.88
2	554838.76	2231508.94



3	554839.26	2231509.78
4	554843.78	2231507.26
5	554825.94	2231478.14
6	554806.14	2231492.14
1	554822.36	2231518.88
7	554795.04	2231523.08
8	554806.02	2231516.62
9	554807.86	2231512.9
10	554792.78	2231486.32
11	554784.06	2231490.88
12	554784.32	2231508.34
7	554795.04	2231523.08
59:18:0350101:123, площадь 1209 кв.м		
1	554834.7	2231539.62
2	554871.7	2231516
3	554872.42	2231515.56
4	554860.96	2231497.68
5	554843.78	2231507.26
6	554839.26	2231509.78
7	554838.76	2231508.94
8	554822.36	2231518.88
1	554834.7	2231539.62
9	554813.94	2231531.28
10	554816.64	2231529.92
11	554816.04	2231528.74
12	554813.94	2231524.34
13	554813.2	2231523.04
14	554809	2231516.52
15	554804.72	2231519.66
16	554801.78	2231521.8
17	554804.72	2231525
18	554803.24	2231528.4
19	554801.12	2231530.38
20	554805.22	2231537.24
21	554809.2	2231534.14
22	554812.02	2231537.92
23	554816.28	2231535.36
9	554813.94	2231531.28
59:18:0350101:70, площадь 1003 кв.м		
1	555014.34	2231430.3
2	555023.88	2231445.44
3	555003.42	2231458.88

4	554978.8	2231473.74
5	554968.68	2231457.24
1	555014.34	2231430.3
59:18:0350101:85, площадь 999 кв.м		
1	555037.04	2231553.14
2	555046.54	2231569.74
3	555054.62	2231585.54
4	555057.52	2231592.28
5	555038.34	2231602.14
6	555028.82	2231584.38
7	555027.42	2231583.34
8	555022.28	2231574.42
9	555017.66	2231567.84
10	555016.12	2231565.42
11	555016.68	2231564.9
1	555037.04	2231553.14
59:18:0350101:15, площадь 1607 кв.м		
1	554779.4	2231941.54
2	554785.26	2231935.52
3	554774.06	2231923.2
4	554770.02	2231927.08
5	554769.02	2231926.04
6	554764.52	2231921.5
7	554757.74	2231927.24
8	554748.22	2231918.52
9	554728.64	2231901.4
10	554724.34	2231907.64
11	554722.24	2231919
12	554726.26	2231927.92
13	554728.28	2231930.34
14	554732.88	2231935.14
15	554742.88	2231943.7
16	554748.94	2231949.18
17	554760.02	2231960.1
18	554770.26	2231950.44
1	554779.4	2231941.54
59:18:0350101:199, площадь 852 кв.м		
1	554844.04	2231881.3
2	554859.58	2231864.84
3	554862.68	2231861.36
4	554876.2	2231875.4
5	554850.12	2231906.96
6	554834.12	2231891.4
7	554838.74	2231886.78



1	554844.04	2231881.3
59:18:0350101:25, площадь 1326 кв.м		
1	554868.32	2231957.98
2	554868.72	2231957.5
3	554887.8	2231976.44
4	554894.9	2231983.44
5	554886.5	2231991.26
6	554879.78	2231998.14
7	554870.14	2232007.84
8	554860.3	2231998.28
9	554847.68	2231988.02
10	554843.1	2231988.28
11	554840.02	2231986.66
12	554843.5	2231982.08
1	554868.32	2231957.98
59:18:0350101:29, площадь 1242 кв.м		
1	554704.66	2231957.7
2	554697.1	2231969.72
3	554688.68	2231980.92
4	554705.86	2231996.8
5	554713.9	2231987.3
6	554716.54	2231982.22
7	554722.14	2231975.88
8	554726.56	2231971.22
9	554730.12	2231966.68
10	554730.5	2231966.98
11	554738.26	2231958.64
12	554723.94	2231945.76
13	554723.6	2231946.16
14	554721.24	2231944.18
15	554716.84	2231941.04
1	554704.66	2231957.7
59:18:0350101:45, площадь 1667 кв.м		
1	554829.2	2231210.16
2	554811.02	2231224.34
3	554809.46	2231221.96
4	554804.84	2231224.54
5	554797.04	2231230.46
6	554793.34	2231235.02
7	554784.64	2231243.5
8	554797.76	2231265.32
9	554822.3	2231251.24
10	554846.1	2231238.58
1	554829.2	2231210.16

59:18:0350101:1088, площадь 660 кв.м		
1	555112.24	2231981.38
2	555109.84	2231985.2
3	555105.66	2231991.82
4	555091.28	2232015.14
5	555082.6	2232006.94
6	555078.48	2232003.3
7	555078.44	2232002.28
8	555084.78	2231991.2
9	555085.78	2231991.6
10	555087.28	2231989.44
11	555097.64	2231972.22
1	555112.24	2231981.38
ЗУ17, площадь 573 кв.м		
1	555008.42	2232112.18
2	555019.18	2232126.98
3	554996.52	2232145.22
4	554982.86	2232133.82
5	554992.52	2232124.9
6	555000.54	2232117.94
1	555008.42	2232112.18
ЗУ18, площадь 709 кв.м		
1	555043.66	2232160.98
2	555038.62	2232154.04
3	555024.22	2232165.86
4	555022.76	2232164.2
5	555021.28	2232165.56
6	555018	2232161.84
7	555016.68	2232162.98
8	554993.04	2232184.28
9	555005.06	2232195.96
10	555013.48	2232186.94
1	555043.66	2232160.98
ЗУ19, площадь 1155 кв.м		
1	555007.48	2232000.6
2	555025.08	2232020.86
3	555013.76	2232031.62
4	554992.66	2232053.86
5	554976.32	2232036.18
6	554986.32	2232026.12
7	554991.16	2232019.94
1	555007.48	2232000.6
ЗУ20, площадь 881 кв.м		
1	554955.04	2231943.96



2	554959.34	2231949.46
3	554961.14	2231952.38
4	554962.44	2231955.76
5	554962.86	2231959.1
6	554962.12	2231962.62
7	554954.78	2231972.5
8	554953.92	2231973.26
9	554951.16	2231976.82
10	554946.78	2231981.88
11	554937.72	2231991.92
12	554935.7	2231990.08
13	554934.8	2231991.12
14	554922.28	2231978.5
15	554931.22	2231968.98
1	554955.04	2231943.96
ЗУ21, площадь 1033 кв.м		
1	554896.28	2231952.64
2	554883.06	2231939.7
3	554883.78	2231938.98
4	554901.18	2231920.58
5	554916.34	2231902.82
6	554916.92	2231902.6
7	554921.68	2231900.5
8	554932.98	2231912.04
9	554924.46	2231921.36
10	554926.04	2231922.52
1	554896.28	2231952.64
ЗУ22, площадь 769 кв.м		
1	554803.9	2231894.06
2	554816.92	2231906.66
3	554786.38	2231936.7
4	554785.26	2231935.52
5	554774.06	2231923.2
6	554803.66	2231894.3
1	554803.9	2231894.06
ЗУ23, площадь 1768 кв.м		
1	554808.14	2232006.06
2	554840.56	2232038.06
3	554847.58	2232030.76
4	554863.86	2232014.26
5	554870.14	2232007.84
6	554860.3	2231998.28
7	554847.68	2231988.02
8	554843.1	2231988.28

9	554840.04	2231986.66
10	554831.1	2231987.24
11	554821.26	2231992.42
1	554808.14	2232006.06
ЗУ24, площадь 1415 кв.м		
1	554847.88	2232064
2	554855.04	2232071.56
3	554867.88	2232083.96
4	554871.24	2232086.78
5	554845.38	2232114.44
6	554814.22	2232097.92
1	554847.88	2232064
ЗУ25, площадь 1699 кв.м		
1	554953.58	2232166.26
2	554971	2232182.84
3	554975.02	2232186.72
4	554979.36	2232190.94
5	554979.28	2232192.04
6	554995.62	2232206.74
7	554994.3	2232208.26
8	554986.42	2232218.84
9	554983.26	2232222.22
10	554973.24	2232230.8
11	554960.38	2232214.38
12	554952.24	2232205.52
13	554950.3	2232203.34
14	554949.16	2232202.06
15	554938.2	2232184.02
1	554953.58	2232166.26
ЗУ26, площадь 1142 кв.м		
1	555012.6	2232000.76
2	555027.58	2232014.56
3	555042.28	2231998.68
4	555044.88	2232000.84
5	555045.12	2232005.66
6	555051.84	2232013.8
7	555071.34	2231995.96
8	555064.5	2231990.72
9	555055.16	2231983.96
10	555046.52	2231974.22
1	555012.6	2232000.76
ЗУ27, площадь 1045 кв.м		
1	554770.22	2231437.22
2	554782.3	2231457.02



3	554800.42	2231445.54
4	554804.34	2231442.16
5	554810.34	2231432.86
6	554813.56	2231424.8
7	554814.5	2231418.5
8	554807.64	2231407.72
9	554794.22	2231419.16
10	554793.56	2231419.22
11	554784.14	2231428.36
1	554770.22	2231437.22
ЗУ28, площадь 901 кв.м		
1	554825.94	2231478.14
2	554843.78	2231507.28
3	554860.96	2231497.68
4	554866.76	2231494.72
5	554856.9	2231479.56
6	554848.26	2231464.36
1	554825.94	2231478.14
ЗУ29, площадь 853 кв.м		
1	554892.12	2231547.08
2	554899.48	2231559
3	554904.28	2231565.38
4	554906.66	2231563.82
5	554908.42	2231562.26
6	554911.2	2231560.84
7	554909.42	2231558.02
8	554910.46	2231557.34
9	554913.68	2231556.68
10	554920.5	2231552.5
11	554923.72	2231550.62
12	554927.8	2231547.66
13	554938.48	2231540.94
14	554937.08	2231538.68
15	554929.5	2231523.8
16	554911.88	2231534.56
17	554902.46	2231541.36
1	554892.12	2231547.08
ЗУ30, площадь 515 кв.м		
1	554923.72	2231550.62
2	554939.36	2231575.8
3	554946.34	2231571.42
4	554945.42	2231569.98
5	554953.44	2231564.44
6	554938.48	2231540.94

7	554927.8	2231547.66
1	554923.72	2231550.62
ЗУ31, площадь 925 кв.м		
1	555179.04	2231373.32
2	555172	2231377.94
3	555171.9	2231377.9
4	555168.06	2231380.82
5	555154.26	2231390.52
6	555149	2231394.24
7	555153.68	2231400.7
8	555155.28	2231399.52
9	555159	2231404.94
10	555161.6	2231402.92
11	555166.04	2231408.92
12	555168.72	2231412.44
13	555187.7	2231402.04
14	555187.54	2231371.8
1	555179.04	2231373.32
ЗУ32, площадь 906 кв.м		
1	555032.54	2231492.22
2	555021.48	2231498.66
3	555013.52	2231504.04
4	555035.96	2231538.66
5	555054.04	2231526.58
1	555032.54	2231492.22
ЗУ33, площадь 991 кв.м		
1	554987.62	2231489.42
2	555034.5	2231461.56
3	555023.88	2231445.44
4	555003.42	2231458.88
5	554978.8	2231473.74
1	554987.62	2231489.42
ЗУ34, площадь 1376 кв.м		
1	555034.5	2231461.56
2	555047.54	2231482.3
3	555032.54	2231492.22
4	555021.48	2231498.66
5	555001.16	2231511.1
6	554999.28	2231508.06
7	554987.62	2231489.42
1	555034.5	2231461.56
ЗУ35, площадь 1365 кв.м		
1	555046.76	2231455.24
2	555058.5	2231475.22



3	555072.12	2231467.86
4	555072.8	2231469.1
5	555075.48	2231467.72
6	555076.26	2231467.2
7	555074.88	2231464.24
8	555092.28	2231453.84
9	555105.24	2231445.66
10	555106.8	2231444.28
11	555110.68	2231441.7
12	555099.5	2231424.6
13	555083.04	2231434.18
1	555046.76	2231455.24
ЗУ36, площадь 1085 кв.м		
1	555018.02	2231405.8
2	555027.8	2231422.54
3	555079.9	2231391.94
4	555069.36	2231375.92
5	555050.68	2231388.44
6	555046.22	2231392.48
1	555018.02	2231405.8
ЗУ37, площадь 1327 кв.м		
1	555135.24	2231426.7
2	555110.68	2231441.7
3	555106.8	2231444.28
4	555105.24	2231445.66
5	555123.94	2231476.88
6	555155.32	2231456.56
1	555135.24	2231426.7
ЗУ38, площадь 539 кв.м		
1	555063.98	2231287.82
2	555069.2	2231295.06
3	555071.08	2231297.48
4	555074.34	2231302.2
5	555076.24	2231304.76
6	555077.8	2231306.94
7	555082.34	2231313.66
8	555080.54	2231316.16
9	555078.44	2231317.86
10	555075.04	2231320.38
11	555071.68	2231322.44
12	555068.18	2231324.56
13	555051.7	2231295.54
1	555063.98	2231287.82
ЗУ39, площадь 1000 кв.м		

1	555024.4	2231311.1
2	555030.78	2231324.38
3	555034.62	2231324.24
4	555042.78	2231338.72
5	555053.66	2231333.54
6	555068.18	2231324.56
7	555051.7	2231295.54
8	555041.14	2231302.86
9	555033.46	2231307.18
1	555024.4	2231311.1
ЗУ40, площадь 839 кв.м		
1	554939.06	2231268.56
2	554947.74	2231283.72
3	554972.22	2231269.7
4	554980.38	2231264.56
5	554985.08	2231263.52
6	554991.92	2231258.64
7	554985.72	2231244.84
1	554939.06	2231268.56
ЗУ41, площадь 1078 кв.м		
1	554966.6	2231315.96
2	554975.6	2231331.74
3	555021.7	2231311.6
4	555014.62	2231299
5	555011.44	2231296.18
6	555007.58	2231290.48
1	554966.6	2231315.96
ЗУ42, площадь 661 кв.м		
1	554966.32	2231392.7
2	554983.64	2231423.38
3	554979.88	2231425.8
4	554978.74	2231425.94
5	554967.82	2231433.38
6	554950.2	2231402.42
1	554966.32	2231392.7
ЗУ43, площадь 1178 кв.м		
1	554762.34	2231113.9
2	554761.48	2231120
3	554760.9	2231128.14
4	554757.08	2231155.94
5	554738.34	2231147.64
6	554737.76	2231132.84
7	554727.04	2231128.54
8	554725.06	2231110.36



9	554750.6	2231106.82
10	554750.78	2231108.3
11	554751.84	2231108.32
12	554751.5	2231113.24
1	554762.34	2231113.9
ЗУ44, площадь 1071 кв.м		
1	554762.34	2231113.9
2	554784.68	2231115.32
3	554783.88	2231133.1
4	554783.14	2231141.46
5	554781.9	2231146.48
6	554780.48	2231151.56
7	554777.32	2231163.98
8	554759.4	2231158.5
9	554756.82	2231157.72
10	554760.9	2231128.14
11	554761.48	2231120
1	554762.34	2231113.9
ЗУ45, площадь 1637 кв.м		
1	554755.16	2231221.12
2	554770.48	2231229.16
3	554780.7	2231214.98
4	554792.32	2231200.4
5	554800.44	2231188.5
6	554806.28	2231177.96
7	554795.12	2231171.6
8	554777.32	2231163.98
9	554768.32	2231184.02
10	554766.16	2231189.46
11	554762.4	2231188.42
12	554760.38	2231195.3
13	554763.84	2231196.54
14	554759.48	2231209.98
1	554755.16	2231221.12
ЗУ46, площадь 1439 кв.м		
1	555018.36	2231017.42
2	555036.58	2231035.44
3	555003.6	2231090
4	555000.92	2231095.44
5	554986.92	2231089.78
6	554995.24	2231071.1
1	555018.36	2231017.42
ЗУ47, площадь 185 кв.м		
1	554794.98	2232013.62

2	554802.06	2232020.16
3	554797.42	2232025.04
4	554795.88	2232023.62
5	554784.54	2232036.4
6	554779.34	2232031.88
1	554794.98	2232013.62
ЗУ48, площадь 503 кв.м		
1	554950.2	2231402.42
2	554967.82	2231433.38
3	554957.06	2231440.52
4	554947.58	2231426.02
5	554937.22	2231410.32
1	554950.2	2231402.42
ЗУ49, площадь 611 кв.м		
1	555013.52	2231504.04
2	555035.96	2231538.66
3	555021.06	2231546.58
4	555019.56	2231540.88
5	555010.18	2231526.26
6	555001.16	2231511.1
1	555013.52	2231504.04
ЗУ50, площадь 563 кв.м		
1	555105.24	2231445.66
2	555092.28	2231453.84
3	555110.7	2231485.18
4	555123.94	2231476.88
1	555105.24	2231445.66
ЗУ65, площадь 300 кв.м		
1	555044.84	2231820.12
2	555046.28	2231820.16
3	555046.46	2231829.84
4	555046.38	2231834.96
5	555045.16	2231838.22
6	555040.24	2231842.3
7	555037.56	2231844.04
8	555036.1	2231844.54
9	555038.72	2231811.24
10	555030.74	2231811.66
11	555029.84	2231807.98
12	555029.16	2231806.44
13	555034.88	2231804.46
14	555035.96	2231806.4
15	555039.48	2231805.82
16	555043.52	2231814.02



17	555042.64	2231814.38
1	555044.84	2231820.12
ЗУ66, площадь 415 кв.м		
1	555018.52	2231892.42
2	555023.52	2231895.82
3	555026.02	2231897.5
4	555026.02	2231899.8
5	555021.76	2231905.6
6	555020.04	2231909.4
7	555016.26	2231919.56
8	555013.6	2231920.74
9	555011.3	2231922.42
10	554998.8	2231905.58
11	555018.52	2231892.42
1	555018.52	2231892.42
ЗУ67, площадь 54 кв.м		
1	555308.4	2232135.38
2	555308.76	2232135.32
3	555310.46	2232135.4
4	555312.3	2232136.06
5	555313.88	2232137.92
6	555315.42	2232139.34
7	555318.56	2232141.74
8	555320.8	2232144.16
9	555321.88	2232145.94
10	555322.64	2232147.8
11	555322.88	2232149.94
12	555323.14	2232153.86
13	555321.22	2232156.26
14	555320.82	2232156.38
15	555319.8	2232147.96
16	555311.64	2232136.6
17	555308.4	2232135.38
1	555308.4	2232135.38
ЗУ63, площадь 133 кв.м		
1	554535.96	2231975.02
2	554533.88	2231977.1
3	554512.62	2231955.02
4	554516.58	2231950.44
5	554533.74	2231972.7
1	554535.96	2231975.02
ЗУ64, площадь 283 кв.м		
1	554479.04	2231920.58
2	554512.62	2231955.02

3	554516.58	2231950.44
4	554501.9	2231931.42
1	554479.04	2231920.58
ЗУ68, площадь 8577 кв.м		
1	554552.4	2231590.04
2	554557.26	2231592.56
3	554525.28	2231661.6
4	554505.22	2231687.4
5	554410.9	2231653.6
6	554390.88	2231652.98
7	554413.52	2231590.02
8	554477	2231566
9	554482.22	2231554.28
10	554483.22	2231553.7
11	554493.74	2231559.12
12	554499	2231564.42
13	554492.5	2231578.44
14	554477.58	2231571.72
15	554455.4	2231621.24
16	554508.88	2231647.06
17	554538.8	2231612.26
18	554552.4	2231590.04
1	554552.4	2231590.04
ЗУ57, площадь 606 кв.м		
1	554557.26	2231592.56
2	554569.9	2231603.18
3	554525.28	2231661.6
1	554557.26	2231592.56
ЗУ58, площадь 237 кв.м		
1	554482.22	2231554.28
2	554477	2231566
3	554413.52	2231590.02
4	554414.26	2231587.98
5	554417.64	2231586.82
6	554445.96	2231575.36
7	554464.96	2231565.44
8	554482.22	2231554.28
1	554482.22	2231554.28
ЗУ59, площадь 15 кв.м		
1	554485.68	2231552.12
2	554493.74	2231559.12
3	554483.22	2231553.7
1	554485.68	2231552.12
ЗУ51, площадь 863 кв.м		



1	554968.78	2231120.38
2	554959.82	2231134.94
3	554943.1	2231153.38
4	554932.98	2231164.32
5	554922.32	2231154.32
6	554939.9	2231135.34
7	554940.34	2231134.5
8	554946.42	2231120.3
9	554952.02	2231113.74
10	554968.78	2231120.38
1	554968.78	2231120.38
ЗУ56, площадь 28 кв.м		
1	555055.54	2231247.82
2	555057.44	2231250.82
3	555051.3	2231255.08
4	555049.1	2231251.66
1	555055.54	2231247.82
ЗУ52, площадь 1885 кв.м		
1	555089.3	2231275.62
2	555079.44	2231282.78
3	555075.38	2231285.54
4	555082.5	2231298.08
5	555084.92	2231303.1
6	555085.6	2231302.8
7	555086.38	2231304.48
8	555084.72	2231305.34
9	555086.7	2231309.28
10	555097.56	2231329.4
11	555130.22	2231320.42
12	555133.04	2231309.62
13	555133.44	2231300.9
14	555132.04	2231294.78
15	555130.76	2231291.06
16	555128.96	2231286.6
17	555125.48	2231284.8
18	555121.42	2231284.5
19	555108.52	2231286.76
20	555099.04	2231287.96
21	555093	2231287.18
22	555089.3	2231275.62
1	555089.3	2231275.62
ЗУ53, площадь 62 кв.м		
1	555114.66	2231339.46
2	555117.32	2231343.14

3	555117.92	2231344.46
4	555124.2	2231352.76
5	555121.06	2231354.86
6	555119.2	2231352.66
7	555114.92	2231346.36
8	555113.92	2231345.18
9	555111.46	2231342
10	555114.66	2231339.46
1	555114.66	2231339.46
ЗУ69, площадь 13 кв.м		
1	555170.38	2231375.76
2	555171.9	2231377.9
3	555168.06	2231380.82
4	555168.02	2231380.7
5	555166.58	2231378.68
1	555170.38	2231375.76
ЗУ70, площадь 14 кв.м		
1	555152.18	2231387.66
2	555153.92	2231390
3	555150.18	2231392.74
4	555148.46	2231390.28
1	555152.18	2231387.66
ЗУ54, площадь 2186 кв.м		
1	554954.94	2231681.64
2	554958.9	2231675.24
3	554960.54	2231671.2
4	554962.02	2231665.26
5	554962.52	2231661.48
6	554963.48	2231658.44
7	554965.14	2231653.46
8	554966.22	2231648
9	554966.56	2231644.74
10	554966.22	2231641.88
11	554961.1	2231629.86
12	554956.6	2231620.82
13	554952.36	2231612.32
14	554947	2231601.96
15	554946.1	2231600.94
16	554944.12	2231597.4
17	554940.54	2231599.58
18	554942.6	2231602.98
19	554939.98	2231604.38
20	554937.92	2231601
21	554937.4	2231600.62



22	554920.38	2231611.1
23	554913.22	2231615.22
24	554913.3	2231615.64
25	554921.22	2231627.98
26	554935.38	2231650.6
27	554941.7	2231660.62
28	554954.94	2231681.64
1	554954.94	2231681.64
ЗУ60, площадь 1034 кв.м		
1	554824.32	2231267.86
2	554804.6	2231281.06
3	554827.1	2231318.64
4	554846.74	2231306.7
1	554824.32	2231267.86
ЗУ55, площадь 199 кв.м		
1	554826.66	2231545.98
2	554835.26	2231561.22
3	554824.96	2231567.04
4	554817.1	2231551.56
1	554826.66	2231545.98
ЗУ61, площадь 510 кв.м		
1	554712.34	2231450.26
2	554724.5	2231469.56
3	554705.34	2231480.26
4	554698.6	2231463.7
5	554696.32	2231451.26
1	554712.34	2231450.26
ЗУ62, площадь 425 кв.м		
1	554724.5	2231469.56
2	554739.36	2231493.26
3	554735.08	2231493.38
4	554726.02	2231492.72
5	554716.76	2231490.14
6	554709	2231484.88
7	554705.34	2231480.26
1	554724.5	2231469.56
ЗУ11, площадь 8278 кв.м		
1	554836.6	2231929.66
2	554833.76	2231930.96
3	554807.8	2231955.42
4	554802.72	2231959.84
5	554786.34	2231977.02
6	554782.94	2231980.8
7	554784.26	2231984.14

8	554787.72	2231987.36
9	554808.16	2232006.06
10	554840.58	2232038.06
11	554880.42	2232076.24
12	554902.58	2232097.48
13	554903.88	2232099
14	554925.5	2232119.84
15	554950.08	2232143.72
16	554966.4	2232159
17	554977.66	2232169.56
18	554990.14	2232181.62
19	554989.96	2232181.82
20	554991.78	2232183.86
21	554992.14	2232183.56
22	554993.04	2232184.28
23	555005.06	2232195.96
24	555021.86	2232211.96
25	555033.18	2232222.64
26	555037.58	2232226.68
27	555044.82	2232226.12
28	555069.26	2232209.62
29	555073.36	2232205.48
30	555077.14	2232215.04
31	555047.24	2232242.46
32	555067.4	2232265.6
33	555085.3	2232284.34
34	555071.26	2232293.5
35	555059.32	2232273.84
36	555058.08	2232272.64
37	555056.66	2232271.24
38	555049.02	2232265.74
39	555046.96	2232263.08
40	555026.04	2232237.12
41	555019.92	2232230.38
42	555017.84	2232228.28
43	555012.82	2232223.18
44	555007.72	2232218.38
45	554995.86	2232206.5
46	554979.28	2232192.04
47	554979.36	2232190.94
48	554953.6	2232166.26
49	554933.6	2232147.82
50	554917.36	2232131.48
51	554906.74	2232120.74



52	554871.24	2232086.78
53	554847.88	2232064
54	554838.06	2232054.34
55	554829.84	2232046.36
56	554812.7	2232030.14
57	554802.06	2232020.16
58	554794.98	2232013.62
59	554792.32	2232011.16
60	554777.8	2231996.78
61	554766.44	2231985.9
62	554764.5	2231984
63	554750.44	2231970.12
64	554738.26	2231958.64
65	554723.94	2231945.76
66	554723.6	2231946.16
67	554720.88	2231943.86
68	554716.84	2231941.04
69	554726.26	2231927.92
70	554728.28	2231930.34
71	554732.94	2231935.08
72	554742.88	2231943.7
73	554748.94	2231949.18
74	554760.02	2231960.1
75	554770.62	2231970.32
76	554774.6	2231974.2
77	554789.18	2231960.14
78	554799.76	2231950.06
79	554832.84	2231921.4
80	554840.2	2231930.16
1	554836.6	2231929.66
ЗУ8, площадь 4320 кв.м		
1	555101.24	2232293.72
2	555101.72	2232301.4
3	555101.72	2232301.44
4	555039.9	2232348.22
5	555003.8	2232375.26
6	554997.38	2232379.4
7	554988.84	2232380.82
8	554982.64	2232373.3
9	554985.24	2232371.58
10	554989.46	2232368
11	554985.9	2232361.2
12	555025.56	2232330.16
13	555011.9	2232313.04

14	554970.76	2232272.1
15	554954.06	2232259.72
16	554934.88	2232243.92
17	554938.08	2232240.88
18	554954.56	2232255.44
19	554965.3	2232262.78
20	554983.68	2232275.32
21	555019.36	2232305.18
22	555022.32	2232302.76
23	555039.58	2232319.06
24	555071.26	2232293.5
25	555085.3	2232284.34
26	555099.64	2232275.44
27	555100.88	2232288.16
1	555101.24	2232293.72
ЗУ2, площадь 3035 кв.м		
1	555106.76	2232378.12
2	555104.94	2232397.56
3	555100.44	2232417.52
4	555093.54	2232447.94
5	555083.98	2232517.18
6	555082.58	2232542.68
7	555087.4	2232562.64
8	555091.78	2232576.16
9	555104	2232607.48
10	555110.66	2232620.22
11	555118.1	2232630.98
12	555124.6	2232637.94
13	555137.3	2232650.12
14	555131.44	2232657.06
15	555119.16	2232643.04
16	555113.08	2232634.9
17	555105.04	2232624.28
18	555097.62	2232610.46
19	555085.14	2232578.08
20	555077.84	2232556.56
21	555073.7	2232532.22
22	555072.06	2232515.62
23	555072.72	2232500.06
24	555083.76	2232435.9
25	555087.56	2232417.28
26	555096.46	2232371.4
27	555098.28	2232358.8
1	555106.76	2232378.12



ЗУ3, площадь 2547 кв.м		
1	555144.3	2232295.66
2	555117.98	2232303.44
3	555115.98	2232291.38
4	555138.82	2232286.86
5	555176.7	2232269.56
6	555176.52	2232269.14
7	555191.68	2232262.5
8	555208.84	2232254
9	555244.78	2232238.12
10	555278.96	2232223.22
11	555305.06	2232211.78
12	555313.58	2232206.3
13	555325.72	2232198.46
14	555324.22	2232196.44
15	555327.4	2232194.68
16	555331.68	2232201.06
17	555339.52	2232196.1
18	555348.52	2232215.38
19	555346.14	2232216.86
20	555347.56	2232219.16
21	555345.98	2232220.18
22	555341.08	2232212.84
23	555338.58	2232209.18
24	555337.46	2232207.72
25	555333.4	2232207.88
26	555329.4	2232208.28
27	555327.72	2232209.26
28	555320.72	2232213.7
29	555312.34	2232219
30	555306.22	2232222.4
31	555300.1	2232226.1
32	555298.7	2232226.9
33	555296.4	2232223.24
34	555288.06	2232228.02
35	555293.84	2232240.94
36	555261.12	2232243.08
37	555255.96	2232243.22
38	555252.16	2232244.94
39	555230.32	2232253.44
40	555227.48	2232254.64
41	555187.96	2232272.54
42	555163	2232284.14
43	555163.8	2232286

44	555157.36	2232288.76
45	555153.78	2232290.78
1	555144.3	2232295.66
ЗУ4, площадь 2027 кв.м		
1	555051.84	2232013.8
2	555058.42	2232020.4
3	555064.38	2232025.42
4	555072.82	2232034.82
5	555076.5	2232039.1
6	555077.56	2232040.3
7	555082.1	2232044.48
8	555089.26	2232052.7
9	555094.66	2232047.96
10	555095.48	2232053.22
11	555098.04	2232058.22
12	555100.68	2232062.02
13	555112.42	2232074.2
14	555123.14	2232085.12
15	555128.48	2232093.62
16	555131.16	2232097.64
17	555131.64	2232097.28
18	555137.82	2232106.28
19	555129.86	2232112.04
20	555127.96	2232113.12
21	555126.3	2232116.3
22	555125.9	2232118.94
23	555125.8	2232126.92
24	555119.46	2232142.72
25	555114.24	2232145.78
26	555108.52	2232149.28
27	555081.4	2232164.4
28	555073.08	2232153.5
29	555094.14	2232143.82
30	555093.66	2232142.9
31	555100.02	2232139.96
32	555102.58	2232138.46
33	555104.58	2232136.88
34	555106.34	2232135.02
35	555110.54	2232128.86
36	555118.48	2232115.08
37	555119.38	2232101.18
38	555106.64	2232083.42
39	555105.96	2232082.44
40	555095.3	2232070.42



41	555082.56	2232061.06
42	555077.66	2232056.06
43	555077.48	2232055.92
44	555081.18	2232052.28
45	555078.56	2232049.12
46	555078.54	2232048.04
47	555073.54	2232042.1
48	555070.56	2232038.96
49	555060.92	2232029.18
50	555055.12	2232022.96
51	555049.04	2232016.48
1	555051.84	2232013.8
ЗУ6, площадь 2838 кв.м		
1	555089.26	2232052.7
2	555082.1	2232044.48
3	555085.76	2232042.2
4	555103.54	2232027.28
5	555118.88	2232014.34
6	555120.08	2232012.74
7	555121.28	2232011.36
8	555122.68	2232008.46
9	555124.52	2232004.16
10	555125.28	2232000.86
11	555126	2231997.12
12	555126.24	2231993.12
13	555125.28	2231989.88
14	555124.34	2231988.72
15	555122.88	2231987.4
16	555119.52	2231985.3
17	555112.24	2231981.38
18	555097.64	2231972.22
19	555083.18	2231964.46
20	555073.14	2231957.94
21	555066.74	2231953.7
22	555048.38	2231940.02
23	555042.06	2231944.26
24	555037.36	2231945.68
25	555028.66	2231952.46
26	555009.72	2231966.66
27	555009.5	2231968.32
28	555009.02	2231968.72
29	555001.18	2231976.34
30	555001.4	2231976.54
31	554994.42	2231983.44

32	555012.6	2232000.76
33	555027.58	2232014.56
34	555029.32	2232016.54
35	555028.14	2232017.88
36	555025.08	2232020.86
37	555007.48	2232000.6
38	554992.68	2231987.34
39	554976.62	2232005.2
40	554974.88	2232007.26
41	554966.42	2232016.54
42	554962.38	2232021.3
43	554957.5	2232016.8
44	554962.88	2232011.98
45	554964.06	2232011.84
46	554972.92	2232002.22
47	554973.36	2232002.72
48	554983.66	2231990.08
49	554984.44	2231989.2
50	554985.48	2231987.42
51	554986.06	2231986
52	554989.84	2231981.6
53	554990.58	2231978.94
54	554993.14	2231976.06
55	554994.1	2231974.94
56	554997.86	2231971.2
57	555006.18	2231966.06
58	555009.12	2231963.62
59	555012.86	2231960.46
60	555015.96	2231959.02
61	555023.42	2231953.82
62	555027.66	2231950.36
63	555044.58	2231938.18
64	555049	2231935.78
65	555072.16	2231919.04
66	555075.42	2231916.38
67	555075.7	2231917.2
68	555074.7	2231920.3
69	555056.68	2231934.82
70	555068.9	2231944.12
71	555067.44	2231946.62
72	555071.66	2231949.68
73	555074.28	2231950.56
74	555083.08	2231956.56
75	555087.1	2231949.92



76	555088.34	2231929.94
77	555090.7	2231931.8
78	555090.42	2231959.54
79	555093.82	2231961.38
80	555094.04	2231960.94
81	555102.9	2231966.14
82	555105.16	2231967.66
83	555109.88	2231971.38
84	555110.28	2231970.88
85	555118.54	2231977.28
86	555118.9	2231976.8
87	555137.82	2231989.8
88	555148.84	2231973.26
89	555167.3	2231994.48
90	555185.66	2232012.86
91	555182.98	2232016.78
92	555182.26	2232016.84
93	555176.06	2232010.66
94	555176.76	2232009.42
95	555173.08	2232005.98
96	555169	2232002.22
97	555163.66	2231997.02
98	555156.22	2231990.98
99	555150.88	2231989.54
100	555148.4	2231990.56
101	555135.86	2232004.74
102	555128.6	2232014.22
103	555126.76	2232018.5
104	555121.42	2232023.84
105	555101.42	2232041.4
106	555094.66	2232047.96
1	555089.26	2232052.7
ЗУ5, площадь 2258 кв.м		
1	555317.2	2232163.9
2	555294.02	2232161.44
3	555283.5	2232162.42
4	555277.94	2232165.44
5	555270.7	2232136.08
6	555271.32	2232135.56
7	555266.8	2232123.9
8	555265.04	2232121.58
9	555259.34	2232121.32
10	555256.72	2232122.22
11	555213.5	2232147.1

12	555210.5	2232142.42
13	555200.42	2232144.38
14	555187.14	2232144.1
15	555181.7	2232145.7
16	555175.32	2232146.78
17	555152.34	2232154.44
18	555135.06	2232166.88
19	555119.46	2232142.72
20	555125.8	2232126.92
21	555132.9	2232142
22	555136.08	2232142.3
23	555156.12	2232137.12
24	555157.24	2232142.64
25	555206.18	2232132.82
26	555214.96	2232131.84
27	555225.9	2232130.08
28	555235.6	2232126.28
29	555238.16	2232124.98
30	555262.14	2232114.72
31	555264.5	2232112.1
32	555265.46	2232109.46
33	555271.38	2232109.06
34	555271.92	2232111.88
35	555270.7	2232114.9
36	555271.9	2232119.6
37	555274.44	2232127.74
38	555277.3	2232139.02
39	555282.22	2232154.66
40	555286.36	2232156.74
41	555287.86	2232156.02
42	555290	2232156
43	555294.82	2232155.96
44	555296.96	2232155.9
45	555299.14	2232155.94
46	555301.44	2232156.1
47	555303.5	2232156.14
48	555306.68	2232156.12
49	555311.14	2232156.06
50	555320.82	2232156.38
1	555317.2	2232163.9
ЗУ7, площадь 2112 кв.м		
1	554853.4	2231911.06
2	554850.12	2231906.96
3	554876.2	2231875.4



4	554946.7	2231806.56
5	554976.74	2231774.04
6	554988.46	2231785.62
7	554983.58	2231791.28
8	554943.8	2231828.5
9	554939.98	2231824.9
10	554896.28	2231867.92
11	554908.86	2231878.16
12	554900.64	2231888.48
13	554886.76	2231875.94
1	554853.4	2231911.06
ЗУ73, площадь 1828 кв.м		
1	554941.36	2231998.84
2	554937.72	2231991.92
3	554946.78	2231981.88
4	554951.16	2231976.82
5	554953.92	2231973.26
6	554954.78	2231972.5
7	554962.12	2231962.62
8	554962.86	2231959.1
9	554962.44	2231955.76
10	554961.14	2231952.38
11	554959.34	2231949.46
12	554955.04	2231943.96
13	554945.02	2231930.52
14	554947.96	2231927.74
15	554951.42	2231922.7
16	554956.84	2231912.62
17	554959.66	2231907.4
18	554964.88	2231897.58
19	554970.94	2231886.96
20	554975.9	2231878.8
21	554976.28	2231876.38
22	554971.32	2231872.78
23	554972.32	2231871.14
24	554973.18	2231869.04
25	554973.84	2231869.76
26	554977.66	2231866.44
27	554983.56	2231866.6
28	555004.5	2231849
29	555011.94	2231838.92
30	555013.8	2231834.54
31	555009.98	2231828.44
32	555006.3	2231822.4

33	555004.24	2231819.52
34	555003.22	2231818.7
35	555010.08	2231813.1
36	555006.74	2231809.24
37	555006.42	2231808.3
38	555000.28	2231802.66
39	554994.32	2231797.66
40	554983.58	2231791.28
41	554988.46	2231785.62
42	554999.24	2231793.54
43	555009.68	2231803
44	555019.28	2231812.24
45	555020.76	2231817.62
46	555020.22	2231826.32
47	555017.66	2231841.04
48	555013.82	2231845.86
49	555011.36	2231848.1
50	555009.8	2231849.98
51	555009.86	2231851.32
52	555003.26	2231857.04
53	555005.38	2231859.48
54	555005.86	2231860.44
55	555004.64	2231860.96
56	554986.14	2231873.44
57	554984.44	2231872.5
58	554983.8	2231873.16
59	554956.98	2231923.26
60	554955.62	2231927.3
61	554957.48	2231935.86
62	554958.96	2231937.58
63	554973.04	2231955.3
64	554969.68	2231958.86
65	554971.76	2231961.7
66	554972.38	2231962.68
67	554968.84	2231965.3
1	554941.36	2231998.84
ЗУ13, площадь 649 кв.м		
1	554663.6	2231772.48
2	554665.88	2231774.68
3	554663.6	2231779.48
4	554657.06	2231796.42
5	554656.96	2231796.64
6	554656.94	2231796.68
7	554654.76	2231800.18



8	554654.64	2231800.32
9	554651.6	2231804.1
10	554651.48	2231804.24
11	554644.94	2231810.58
12	554644.84	2231810.68
13	554629.1	2231823.28
14	554629.08	2231823.3
15	554622.42	2231828.36
16	554608.5	2231840.22
17	554608.38	2231840.3
18	554601.94	2231844.88
19	554601.82	2231844.96
20	554592.44	2231850.24
21	554592.34	2231850.3
22	554580.34	2231855.86
23	554572.4	2231860.56
24	554580.56	2231875.74
25	554594.58	2231895.72
26	554607.22	2231913.6
27	554607.3	2231913.72
28	554607.5	2231914.46
29	554607.3	2231915.22
30	554606.98	2231915.6
31	554592.42	2231928.3
32	554590.7	2231925.82
33	554604	2231914.22
34	554592.14	2231897.44
35	554578.06	2231877.38
36	554577.98	2231877.28
37	554577.96	2231877.24
38	554568.26	2231859.58
39	554578.88	2231853.26
40	554578.9	2231853.24
41	554579	2231853.18
42	554591.02	2231847.6
43	554600.28	2231842.4
44	554606.6	2231837.9
45	554620.5	2231826.06
46	554620.56	2231826
47	554627.24	2231820.92
48	554642.9	2231808.38
49	554649.32	2231802.14
50	554652.26	2231798.52
51	554654.32	2231795.2

52	554660.82	2231778.34
53	554660.86	2231778.24
1	554663.6	2231772.48
ЗУ12, площадь 2140 кв.м		
1	554594.16	2231459.86
2	554594.12	2231460.72
3	554594.12	2231460.94
4	554594.14	2231461.36
5	554594.64	2231467.3
6	554558.12	2231513.24
7	554558.04	2231513.34
8	554533.42	2231541.16
9	554533.34	2231541.24
10	554508.64	2231566.92
11	554493.74	2231559.12
12	554534.78	2231519.1
13	554555.22	2231492.02
14	554585.18	2231454.92
15	554594.84	2231444.7
1	554594.16	2231459.86
ЗУ14, площадь 6263 кв.м		
1	554875.94	2231434.26
2	554881.86	2231443.18
3	554854.16	2231460.48
4	554848.26	2231464.36
5	554825.94	2231478.14
6	554806.14	2231492.14
7	554822.36	2231518.88
8	554834.7	2231539.62
9	554843.92	2231555.98
10	554854.48	2231571.32
11	554863.36	2231582.82
12	554872.8	2231595.34
13	554889.32	2231616.42
14	554893.22	2231616.32
15	554908.68	2231606.94
16	554927.26	2231594.94
17	554944.54	2231584.28
18	554939.36	2231575.8
19	554946.34	2231571.42
20	554945.42	2231569.98
21	554953.44	2231564.44
22	554959.28	2231575.04
23	554969.94	2231591.68



24	554962.9	2231595.6
25	554944.12	2231597.4
26	554940.54	2231599.58
27	554937.4	2231600.62
28	554920.66	2231610.92
29	554913.22	2231615.22
30	554894.38	2231626.62
31	554889.42	2231629.46
32	554877.56	2231619.64
33	554862.66	2231599.1
34	554835.26	2231561.22
35	554826.66	2231545.98
36	554807.86	2231512.9
37	554792.78	2231486.32
38	554776.08	2231466.18
39	554762.78	2231447.76
40	554750.84	2231430.4
41	554744.22	2231422.56
42	554741.44	2231420.66
43	554730.82	2231412.82
44	554682.08	2231405.06
45	554668.02	2231407.4
46	554662.88	2231408.98
47	554657.26	2231410.14
48	554649.86	2231412.78
49	554640.44	2231420.62
50	554628.26	2231431.94
51	554611.92	2231448.34
52	554616.62	2231429.4
53	554621.18	2231424.86
54	554641.7	2231406.54
55	554648.8	2231402.3
56	554654.4	2231399.46
57	554666.9	2231396.48
58	554676	2231395.32
59	554681.08	2231395
60	554685.94	2231394.9
61	554702.48	2231396.34
62	554725.18	2231402.28
63	554743.4	2231410.78
64	554752.92	2231415.04
65	554754.04	2231414
66	554770	2231437.7
67	554782.3	2231457.02

68	554790.96	2231465.7
69	554796.34	2231470.1
70	554802.08	2231471.68
71	554809.4	2231473.18
72	554816.12	2231473.06
73	554820.4	2231471.36
74	554842.48	2231458.42
75	554846.3	2231455.86
76	554852.78	2231451
1	554875.94	2231434.26
ЗУ16, площадь 6943 кв.м		
1	555076.32	2231504.58
2	555086.12	2231525.24
3	555094.14	2231520.38
4	555113.64	2231508.52
5	555116.62	2231511.72
6	555120.3	2231508.88
7	555140.86	2231490.98
8	555157.42	2231477.82
9	555172.96	2231464.82
10	555177.14	2231461.92
11	555182.92	2231457.12
12	555188.2	2231452.76
13	555191.72	2231447.84
14	555193.34	2231444.72
15	555198.02	2231436.8
16	555197.14	2231420.44
17	555195.96	2231402.24
18	555196.3	2231402.22
19	555196.22	2231400.44
20	555192.18	2231400.64
21	555192.02	2231402.02
22	555187.7	2231402.04
23	555168.72	2231412.44
24	555161.6	2231402.92
25	555159	2231404.94
26	555155.28	2231399.52
27	555153.68	2231400.7
28	555149	2231394.24
29	555121.06	2231354.86
30	555119.24	2231352.8
31	555114.92	2231346.36
32	555111.46	2231342
33	555097.56	2231329.4



34	555084.88	2231305.32
35	555086.38	2231304.48
36	555085.6	2231302.8
37	555084.92	2231303.1
38	555082.5	2231298.08
39	555075.38	2231285.54
40	555072.04	2231287.08
41	555069.76	2231284.16
42	555062.28	2231272.76
43	555059.64	2231268.9
44	555051.92	2231256.22
45	555049.1	2231251.66
46	555023.94	2231219.06
47	555020.86	2231220.34
48	555018.02	2231221.18
49	555026.24	2231235.12
50	555041.36	2231256.68
51	555041.64	2231256.5
52	555047.8	2231264.04
53	555053.1	2231273.26
54	555063.98	2231287.82
55	555069.2	2231295.06
56	555071.08	2231297.48
57	555074.34	2231302.2
58	555076.24	2231304.76
59	555077.8	2231306.94
60	555082.34	2231313.66
61	555080.54	2231316.16
62	555078.44	2231317.86
63	555075.04	2231320.38
64	555071.68	2231322.44
65	555068.18	2231324.56
66	555053.66	2231333.54
67	555042.78	2231338.72
68	554995.32	2231367.18
69	554999.44	2231372.88
70	555036.98	2231350.88
71	555051.66	2231342.26
72	555066.34	2231339.04
73	555087.66	2231342.94
74	555089.46	2231346.24
75	555089.54	2231346.46
76	555096.8	2231342.8
77	555103.46	2231346.4

78	555106.92	2231350.18
79	555119.32	2231367.48
80	555130.5	2231384
81	555141.7	2231399.02
82	555153.88	2231413.6
83	555172.72	2231440.4
84	555173.16	2231443.88
85	555155.32	2231456.56
86	555123.94	2231476.88
87	555110.7	2231485.18
88	555093.1	2231495.64
89	555079.7	2231504.5
1	555076.32	2231504.58
ЗУ72, площадь 85 кв.м		
1	555013.8	2231845.86
2	555017.96	2231851.66
3	555007.68	2231859.58
4	555005.86	2231860.44
5	555005.16	2231859.24
6	555003.26	2231857.04
7	555009.86	2231851.32
8	555009.8	2231849.98
9	555011.36	2231848.1
10	555011.96	2231847.34
1	555013.8	2231845.86
ЗУ74, площадь 55 кв.м		
1	555118.46	2232143.34
2	555119.46	2232142.72
3	555135.06	2232166.88
4	555132.84	2232168.36
1	555118.46	2232143.34
ЗУ77, площадь 151 кв.м		
1	555127.94	2232173.18
2	555132.26	2232168.76
3	555132.84	2232168.36
4	555118.46	2232143.34
5	555114.24	2232145.78
6	555125.68	2232165.86
7	555127.94	2232173.18
1	555127.94	2232173.18
ЗУ75, площадь 138 кв.м		
1	555305.38	2232162.66
2	555317.2	2232163.9
3	555325.2	2232173.52



4	555324.66	2232173.76
5	555319	2232177
6	555317.54	2232178.08
7	555307.34	2232163.68
8	555301.4	2232163.4
9	555294.02	2232161.44
10	555305.38	2232162.66
1	555305.38	2232162.66
ЗУ76, площадь 479 кв.м		
1	555191.32	2232027.3
2	555200.4	2232038.8
3	555169.42	2232060.46
4	555162.04	2232053.16
1	555191.32	2232027.3
ЗУ88, площадь 60281 кв.м		
1	554670.04	2231412.16
2	554687.1	2231451.9
3	554696.3	2231451.3
4	554698.6	2231463.7
5	554705.34	2231480.26
6	554709	2231484.88
7	554716.76	2231490.14
8	554726.02	2231492.72
9	554735.08	2231493.38
10	554739.36	2231493.26
11	554742.2	2231493.4
12	554747.56	2231492.52
13	554764.42	2231483.9
14	554858.88	2231642.4
15	554875.48	2231649.6
16	554880.12	2231653.58
17	554895.58	2231668.42
18	554908.42	2231661.04
19	554976.74	2231774.04
20	554946.7	2231806.56
21	554932.8	2231791.66
22	554916.94	2231774.8
23	554896.98	2231780.14
24	554852.14	2231791.5
25	554842.78	2231786.3
26	554815.98	2231801.76
27	554811.12	2231803.56
28	554793.2	2231787
29	554773.64	2231784.1

30	554772.96	2231783.14
31	554735.66	2231779.96
32	554723	2231793.3
33	554685.78	2231764.74
34	554678.16	2231755.66
35	554670.72	2231744.94
36	554665.98	2231735.86
37	554654.72	2231698.64
38	554706.74	2231687.14
39	554696.98	2231641.52
40	554686.7	2231596.1
41	554680.14	2231561.82
42	554670.66	2231510.66
43	554665.8	2231511.72
44	554655.98	2231461.96
45	554633	2231466.1
46	554632.7	2231464.86
47	554611.62	2231470.24
48	554618.4	2231461
49	554670.04	2231412.16
1	554670.04	2231412.16
ЗУ78, площадь 25310 кв.м		
1	554572.54	2231187.76
2	554598.46	2231190.38
3	554599.58	2231175.56
4	554591.82	2231173.56
5	554562.32	2231179.82
6	554414.26	2231587.98
7	554417.64	2231586.82
8	554445.96	2231575.36
9	554464.96	2231565.44
10	554482.22	2231554.28
11	554482.7	2231553.28
12	554483.22	2231553.7
13	554485.68	2231552.12
14	554493.74	2231559.12
15	554534.78	2231519.1
16	554498.82	2231495.54
17	554516.54	2231471.24
18	554527.32	2231452.76
19	554544.04	2231459.36
20	554553.94	2231416.24
21	554562.22	2231417.86
22	554569.48	2231385.44



23	554580	2231338.56
24	554589.92	2231291.1
25	554586.94	2231290.5
26	554592.2	2231243
27	554565.4	2231239.54
28	554568.62	2231214.18
29	554572.54	2231187.72
1	554572.54	2231187.76
ЗУ79, площадь 30979 кв.м		
1	554594.64	2231467.3
2	554558.12	2231513.24
3	554533.42	2231541.16
4	554533.34	2231541.24
5	554508.64	2231566.92
6	554511.2	2231568.3
7	554531.3	2231578.9
8	554552.4	2231590
9	554557.26	2231592.56
10	554569.9	2231603.18
11	554525.28	2231661.6
12	554510.76	2231692.62
13	554410.58	2231656.42
14	554390.04	2231654.74
15	554380.78	2231680.26
16	554381.5	2231733.96
17	554383.08	2231727.78
18	554416.16	2231756.08
19	554438.4	2231793.4
20	554435.4	2231797.92
21	554459.12	2231808.78
22	554467.78	2231785.12
23	554502.38	2231723.62
24	554641.4	2231717.44
25	554639.16	2231706.64
26	554639.14	2231706.56
27	554632.26	2231672.06
28	554623.72	2231628.92
29	554614.74	2231586.54
30	554606.78	2231548.04
31	554606.76	2231547.94
32	554598.74	2231504.92
33	554598.72	2231504.8
34	554596.76	2231492.66
35	554596.72	2231492.28

36	554594.64	2231467.3
37	554558.12	2231513.24
38	554558.04	2231513.34
1	554594.64	2231467.3
ЗУ80, площадь 46135 кв.м		
1	554432.1	2231803
2	554431.1	2231804.8
3	554456.44	2231816.08
4	554428.42	2231892.62
5	554473.4	2231916.42
6	554479	2231920.6
7	554512.62	2231955.02
8	554533.88	2231977.1
9	554535.96	2231975.02
10	554554.44	2231955.6
11	554571.02	2231940.24
12	554577.4	2231936.5
13	554582.5	2231931.84
14	554591.62	2231943.16
15	554640.94	2231988
16	554649.58	2231994.32
17	554674.64	2232001.04
18	554677.76	2232000.22
19	554665.4	2232021
20	554675.7	2232031
21	554683.56	2232021.8
22	554686.34	2232027.2
23	554694.64	2232032.66
24	554743.44	2232075.66
25	554751.06	2232080.92
26	554840.2	2232164
27	554849.5	2232172.6
28	554886.7	2232208
29	554880.88	2232216.16
30	554871.32	2232229.34
31	554910.86	2232267.08
32	554940.9	2232297.7
33	554942.44	2232298.54
34	554937.1	2232303.14
35	554962.98	2232331.8
36	554985.86	2232361.22
37	554989.46	2232368
38	554985.24	2232371.58
39	554982.64	2232373.3



40	554988.84	2232380.82
41	554957.66	2232397.28
42	554974.26	2232414.68
43	554984.94	2232440
44	554989.74	2232448.36
45	555020.5	2232465.3
46	555034.9	2232484
47	555047.3	2232493.5
48	555056.24	2232493.5
49	555059.82	2232489.28
50	555071.16	2232498.82
51	555072.72	2232500.06
52	555072.06	2232515.62
53	555073.7	2232532.22
54	555077.84	2232556.56
55	555085.14	2232578.08
56	555097.62	2232610.46
57	555105.04	2232624.28
58	555113.08	2232634.9
59	555119.16	2232643.04
60	555120.92	2232645.02
61	555115.5	2232653.1
62	555084.5	2232612.1
63	555060.3	2232566.1
64	555049.5	2232537.1
65	555052.9	2232520.6
66	555046.7	2232509.2
67	555044.4	2232496.1
68	555036.7	2232489.3
69	555011.1	2232464.6
70	554985.3	2232456
71	554981	2232459.2
72	554976.5	2232456.9
73	554980.2	2232442.1
74	554974.8	2232426.5
75	554962.8	2232406.9
76	554953.4	2232404
77	554946.3	2232398.6
78	554948.6	2232387.8
79	554946	2232370.5
80	554934.7	2232355.4
81	554932.7	2232346.3
82	554938.4	2232338.1
83	554935	2232325.8

84	554929	2232315.3
85	554928.96	2232315.28
86	554916.92	2232303.64
87	554850.16	2232238.78
88	554794.24	2232190.8
89	554754.3	2232162
90	554720.22	2232148.1
91	554687.1	2232116.96
92	554593.72	2232061.8
93	554547.38	2232031.22
94	554514.66	2232004.9
95	554383.24	2231872.36
96	554382.98	2231852.7
97	554398.2	2231864
98	554420.66	2231812.96
99	554432.06	2231803
1	554432.1	2231803
ЗУ81, площадь 9947 кв.м		
1	555364.92	2232312.82
2	555358.8	2232314.28
3	555325.48	2232305.92
4	555311.7	2232307.16
5	555286.92	2232319.8
6	555243.7	2232361.48
7	555227.94	2232372.58
8	555212.86	2232400.86
9	555198.08	2232432.14
10	555189.9	2232450.88
11	555166.24	2232519
12	555157.42	2232527.66
13	555156.42	2232538.2
14	555148.46	2232550.56
15	555144.06	2232563.78
16	555133.68	2232571.18
17	555118.62	2232581.26
18	555110.94	2232591.08
19	555110.94	2232591.1
20	555110.9	2232591.1
21	555112.08	2232602.72
22	555121.88	2232621.36
23	555129.4	2232632.9
24	555125.36	2232638.66
25	555124.6	2232637.94
26	555118.1	2232630.98



27	555110.66	2232620.22
28	555104	2232607.48
29	555091.78	2232576.16
30	555087.4	2232562.64
31	555086.58	2232560.54
32	555102.76	2232567.68
33	555108.24	2232557.06
34	555114	2232566.44
35	555156.28	2232465.68
36	555168.58	2232443.3
37	555183.56	2232408.84
38	555183.32	2232408.66
39	555162.52	2232400.42
40	555131.78	2232405.48
41	555105.52	2232395.88
42	555106.76	2232378.12
43	555113.18	2232387.06
44	555118.46	2232391.7
45	555124.3	2232395.22
46	555125.34	2232395.68
47	555131.66	2232397.34
48	555137.24	2232398.24
49	555138.02	2232398.3
50	555144.32	2232397.4
51	555150.6	2232395.68
52	555151.14	2232395.5
53	555157.6	2232392.9
54	555158.06	2232392.7
55	555163.16	2232390.04
56	555163.3	2232389.94
57	555174.5	2232383.58
58	555174.54	2232383.58
59	555174.62	2232383.52
60	555192.32	2232372.9
61	555192.46	2232372.82
62	555218.16	2232356.2
63	555218.34	2232356.08
64	555232.96	2232345.72
65	555233.04	2232345.64
66	555246.54	2232335.6
67	555260	2232325.9
68	555281.74	2232313.4
69	555290.16	2232309.18
70	555298.1	2232305.4

71	555305.7	2232302.62
72	555314.12	2232300.28
73	555320.66	2232299.56
74	555327.62	2232300
75	555333.76	2232300.84
76	555341.92	2232303.06
77	555349.5	2232305.76
78	555357.26	2232308.62
1	555364.92	2232312.82
ЗУ82, площадь 833 кв.м		
1	555101.72	2232301.4
2	555101.32	2232328.66
3	555039.9	2232348.22
1	555101.72	2232301.4
ЗУ83, площадь 1647 кв.м		
1	555153.78	2232290.78
2	555167.68	2232309.12
3	555184.54	2232337
4	555196.16	2232355.4
5	555171.32	2232373.06
6	555141.44	2232374.94
7	555161.2	2232363.24
8	555163.16	2232356.66
9	555159.96	2232320.12
10	555155.3	2232306.2
11	555153.88	2232302.9
12	555144.3	2232295.66
13	555153.74	2232290.8
1	555153.78	2232290.78
ЗУ84, площадь 613 кв.м		
1	555365	2232277.94
2	555362.3	2232283.3
3	555363.7	2232293
4	555370.4	2232301.4
5	555369.48	2232303.88
6	555361.74	2232299.66
7	555361.06	2232299.36
8	555352.88	2232296.36
9	555345.1	2232293.58
10	555344.74	2232293.46
11	555336.08	2232291.1
12	555335.44	2232290.96
13	555312.24	2232284.62
14	555316.54	2232283.66



15	555336.2	2232280.1
16	555365	2232277.94
1	555365	2232277.94
ЗУ85, площадь 643 кв.м		
1	555083.98	2232517.18
2	555108.24	2232557.06
3	555102.8	2232567.7
4	555086.58	2232560.54
5	555082.58	2232542.68
1	555083.98	2232517.18
ЗУ86, площадь 464 кв.м		
1	555059.82	2232489.28
2	555056.3	2232493.5
3	555049.82	2232483.52
4	555015.4	2232453.86
5	554991.68	2232436.44
6	555008.1	2232408.5
7	555009.5	2232411.8
8	555010.8	2232414.38
9	555014.28	2232419.38
10	555012.9	2232421.68
11	555000.7	2232439.6
12	555059.82	2232489.28
1	555059.82	2232489.28
ЗУ1, площадь 40866 кв.м		
1	555369.48	2232303.88
2	555366.32	2232312.48
3	555364.92	2232312.82
4	555357.26	2232308.62
5	555349.5	2232305.76
6	555341.92	2232303.06
7	555333.76	2232300.84
8	555327.62	2232300
9	555320.66	2232299.56
10	555314.12	2232300.28
11	555305.7	2232302.62
12	555298.1	2232305.4
13	555290.16	2232309.18
14	555281.74	2232313.4
15	555260	2232325.9
16	555246.54	2232335.6
17	555233.04	2232345.64
18	555232.96	2232345.72
19	555218.34	2232356.08

20	555218.16	2232356.2
21	555192.46	2232372.82
22	555192.32	2232372.9
23	555174.62	2232383.52
24	555174.54	2232383.58
25	555174.5	2232383.58
26	555163.3	2232389.94
27	555163.16	2232390.04
28	555158.06	2232392.7
29	555157.6	2232392.9
30	555151.14	2232395.5
31	555150.6	2232395.68
32	555144.32	2232397.4
33	555143.72	2232397.52
34	555138.74	2232398.24
35	555138.02	2232398.3
36	555137.24	2232398.24
37	555132.14	2232397.44
38	555131.66	2232397.34
39	555125.58	2232395.76
40	555124.34	2232395.26
41	555124.3	2232395.22
42	555119.14	2232392.18
43	555118.46	2232391.7
44	555114.02	2232387.96
45	555113.18	2232387.06
46	555106.76	2232378.12
47	555098.28	2232358.8
48	555101.02	2232337.98
49	555101.32	2232328.66
50	555102.32	2232310.86
51	555100.88	2232288.16
52	555099.82	2232276.96
53	555099.64	2232275.44
54	555089.56	2232248.4
55	555077.14	2232215.04
56	555073.36	2232205.48
57	555065.82	2232194.36
58	555058.32	2232183
59	555043.66	2232160.98
60	555038.62	2232154.04
61	555040.98	2232152
62	555032.8	2232141.44
63	555019.18	2232126.98



64	555008.06	2232112.22
65	554996.3	2232097.64
66	554982.32	2232080.84
67	554978.98	2232075.04
68	554944.98	2232035.64
69	554931.4	2232027.58
70	554928.82	2232024.84
71	554929.88	2232023.56
72	554912.52	2232005.44
73	554909.34	2232008.54
74	554904.18	2232000.7
75	554907.5	2231997.16
76	554900.36	2231989.46
77	554894.9	2231983.44
78	554887.8	2231976.44
79	554868.72	2231957.5
80	554853.34	2231943.12
81	554840.2	2231930.16
82	554832.84	2231921.4
83	554817.6	2231905.98
84	554816.92	2231906.66
85	554803.9	2231894.06
86	554791.5	2231880.7
87	554753.86	2231845.68
88	554744.96	2231832.8
89	554725.66	2231819.5
90	554725.58	2231819.44
91	554702.82	2231803
92	554680.88	2231787.44
93	554680.66	2231787.26
94	554670.88	2231779.46
95	554670.54	2231779.16
96	554662.34	2231771.28
97	554661.66	2231770.48
98	554656.24	2231762.48
99	554656.04	2231762.18
100	554655.98	2231762.06
101	554651.54	2231753.82
102	554651.22	2231753.1
103	554646.06	2231738.36
104	554645.9	2231737.76
105	554639.16	2231706.64
106	554639.14	2231706.56
107	554632.26	2231672.06

108	554623.72	2231628.92
109	554614.74	2231586.54
110	554614.74	2231586.52
111	554606.78	2231548.04
112	554606.76	2231547.94
113	554598.74	2231504.92
114	554598.72	2231504.8
115	554596.76	2231492.66
116	554596.72	2231492.28
117	554594.14	2231461.36
118	554594.12	2231460.94
119	554594.12	2231460.72
120	554594.84	2231444.7
121	554585.2	2231454.9
122	554591.82	2231423.76
123	554600.2	2231391.22
124	554610.7	2231344.36
125	554620.2	2231297.2
126	554617.24	2231296.6
127	554622.66	2231247.16
128	554625.02	2231220.3
129	554627.2	2231193.32
130	554627.9	2231178.46
131	554628.24	2231150.04
132	554638.36	2231150.18
133	554638.92	2231129.64
134	554636.24	2231129.62
135	554636.54	2231094.58
136	554636.44	2231013.4
137	554637.62	2230970.88
138	554640.36	2230961.06
139	554650.58	2230933.32
140	554655.4	2230920.3
141	554654.38	2231100.22
142	554658.54	2231121.96
143	554661.88	2231139.26
144	554657.9	2231199.3
145	554657.2	2231222.2
146	554655.06	2231242.7
147	554654.2	2231255.5
148	554651.06	2231302.88
149	554650.5	2231311.26
150	554647.42	2231354.66
151	554632.02	2231353.62



152	554622.86	2231403.68
153	554616.62	2231429.4
154	554611.92	2231448.34
155	554606.26	2231471.72
156	554614.36	2231523.24
157	554623.82	2231574.38
158	554626.48	2231573.84
159	554634.18	2231607.92
160	554644.38	2231653.08
161	554654.72	2231698.64
162	554665.98	2231735.86
163	554670.72	2231744.94
164	554678.16	2231755.66
165	554685.78	2231764.74
166	554723	2231793.3
167	554747.42	2231810.36
168	554773.28	2231835.72
169	554776.8	2231832.14
170	554819.98	2231874.46
171	554818.68	2231875.88
172	554834.12	2231891.4
173	554850.12	2231906.96
174	554853.4	2231911.06
175	554868.92	2231926.3
176	554882.82	2231940.16
177	554896.28	2231952.64
178	554909.68	2231966.06
179	554922.06	2231978.9
180	554934.8	2231991.12
181	554935.7	2231990.08
182	554937.72	2231991.92
183	554941.36	2231998.84
184	554950.6	2232008.98
185	554954.94	2232013.8
186	554957.66	2232016.7
187	554962.38	2232021.3
188	554976.32	2232036.18
189	554992.66	2232053.86
190	555005.84	2232067.74
191	555005.9	2232068.34
192	555016.24	2232081.1
193	555019	2232084.3
194	555034.3	2232104.68
195	555052.88	2232128.08

196	555053.62	2232128.3
197	555073.08	2232153.5
198	555081.4	2232164.4
199	555091.88	2232183.18
200	555093.7	2232186.74
201	555107.66	2232213.92
202	555112.72	2232212.98
203	555139.58	2232198.56
204	555144.02	2232197.04
205	555144.76	2232197.3
206	555145.58	2232199.5
207	555148.12	2232205.28
208	555138.84	2232205.38
209	555112.7	2232217.56
210	555106.14	2232220.62
211	555114.3	2232234.84
212	555111.14	2232236.28
213	555138.82	2232286.86
214	555115.98	2232291.38
215	555117.98	2232303.44
216	555117.54	2232337.98
217	555126.48	2232338.46
218	555130.3	2232352.72
219	555115.4	2232353.7
220	555120.3	2232376.2
221	555141.44	2232374.94
222	555171.32	2232373.06
223	555196.16	2232355.4
224	555200.76	2232349.74
225	555219.84	2232335.52
226	555230.16	2232327.94
227	555232.06	2232330.26
228	555259.58	2232311.38
229	555267.04	2232306.78
230	555290.12	2232292.64
231	555312.24	2232284.62
232	555335.44	2232290.96
233	555336.08	2232291.1
234	555344.74	2232293.46
235	555345.1	2232293.58
236	555352.88	2232296.36
237	555352.92	2232296.36
238	555361.06	2232299.36
239	555361.74	2232299.66



1	555369.48	2232303.88
240	554858.34	2231943.9
241	554858.08	2231944.22
242	554855	2231941.06
243	554855.26	2231940.7
240	554858.34	2231943.9
244	554809.62	2231896.68
245	554809.32	2231897.02
246	554806.34	2231893.78
247	554806.62	2231893.44
244	554809.62	2231896.68
248	554849.8	2231937.4
249	554851.94	2231935.34
250	554853.6	2231936.94
251	554851.44	2231939
248	554849.8	2231937.4
252	554847.44	2231933.38
253	554847.18	2231933.72
254	554844.1	2231930.54
255	554844.38	2231930.18
252	554847.44	2231933.38
ЗУ15, площадь 21016 кв.м		
1	554959.28	2231575.04
2	554953.44	2231564.44
3	554937.08	2231538.68
4	554929.56	2231524.04
5	554920.62	2231509.8
6	554911.08	2231492.1
7	554904.84	2231481.8
8	554903.88	2231482.36
9	554899.86	2231475.7
10	554891.2	2231459.86
11	554881.86	2231443.18
12	554875.94	2231434.26
13	554864.78	2231414.38
14	554854.3	2231396.78
15	554842.58	2231377.14
16	554832.38	2231360.52
17	554822.22	2231343.42
18	554812.44	2231326.16

19	554802.2	2231309.06
20	554791.94	2231292.64
21	554791.62	2231292.82
22	554789.52	2231289.16
23	554786.18	2231282.68
24	554774.46	2231262.32
25	554768.78	2231252.34
26	554763.84	2231243.86
27	554761.04	2231242.04
28	554720.16	2231232.08
29	554716.42	2231231.82
30	554690.34	2231227.88
31	554662.64	2231222.66
32	554657.22	2231222.16
33	554657.9	2231199.3
34	554672.52	2231200.44
35	554671.58	2231205.4
36	554692.56	2231208.84
37	554716.04	2231213.36
38	554736.58	2231217.88
39	554755.16	2231221.12
40	554770.48	2231229.16
41	554784.64	2231243.5
42	554797.76	2231265.32
43	554822.3	2231251.24
44	554846.1	2231238.58
45	554861.6	2231229.96
46	554876.5	2231222
47	554889.28	2231215.22
48	554889.72	2231211.82
49	554889.6	2231208.42
50	554888.26	2231202.84
51	554879.06	2231184.14
52	554874.12	2231176.7
53	554868.08	2231167.52
54	554858.36	2231154.44
55	554852.12	2231145.78
56	554846.48	2231138.04
57	554846.66	2231137.74
58	554843.44	2231133.62
59	554832.14	2231117.54
60	554894.56	2231100.26
61	554892.9	2231108.64
62	554870.02	2231145.88



63	554876.12	2231153.78
64	554888.36	2231180.36
65	554895	2231193.16
66	554900.16	2231202.66
67	554901.3	2231202.12
68	554904.22	2231207.8
69	554904.08	2231208.94
70	554904.48	2231210.48
71	554912.06	2231224.52
72	554929.98	2231254.44
73	554938.62	2231268.72
74	554947.74	2231283.72
75	554957.6	2231301.44
76	554966.6	2231315.96
77	554975.6	2231331.74
78	554985.98	2231350.06
79	554995.32	2231367.18
80	554999.44	2231372.88
81	555008.36	2231388.5
82	555018.02	2231405.8
83	555027.8	2231422.54
84	555036.96	2231438.68
85	555041.64	2231446.7
86	555046.54	2231454.96
87	555058.5	2231475.22
88	555057.86	2231475.58
89	555076.32	2231504.58
90	555086.12	2231525.24
91	555081.86	2231527.88
92	555060.2	2231539.7
93	555037.04	2231553.14
94	555016.68	2231564.9
95	555016.12	2231565.42
96	555012.82	2231567.18
97	554997.32	2231576.14
98	554981.4	2231585.28
99	554976.04	2231588.3
100	554969.94	2231591.68
1	554959.28	2231575.04
101	554973.92	2231571.58
102	554952.76	2231533.54
103	554951.92	2231533.54
104	554942.08	2231515.88

105	554933.62	2231499.82
106	554924.04	2231484.46
107	554915.5	2231468.34
108	554911.66	2231462.26
109	554905.18	2231451.06
110	554895.8	2231434.54
111	554928.24	2231415.62
112	554937.22	2231410.32
113	554950.2	2231402.42
114	554966.32	2231392.7
115	554984.14	2231382.46
116	555002.8	2231411.32
117	555014.34	2231430.3
118	555023.88	2231445.44
119	555034.5	2231461.56
120	555047.54	2231482.3
121	555065.8	2231510.74
122	555067.82	2231514.42
123	555068.38	2231516.44
124	555067.08	2231518.88
125	555054.04	2231526.58
126	555035.96	2231538.66
127	555021.06	2231546.58
128	555005.98	2231556
129	554991.06	2231562.06
101	554973.92	2231571.58
130	554865.24	2231127.04
131	554859.14	2231132.88
132	554856	2231129.7
133	554861.94	2231123.72
130	554865.24	2231127.04
134	554910.98	2231412.24
135	554888.24	2231425.48
136	554873.14	2231399
137	554851.42	2231361.28
138	554827.1	2231318.64
139	554804.6	2231281.06
140	554824.32	2231267.86
141	554861.54	2231245.94
142	554894.26	2231228.46
143	554939.86	2231299.16
144	554969.52	2231357.86



145	554977.86	2231372.2
146	554941.1	2231394.02
134	554910.98	2231412.24
ЗУ71, площадь 12686 кв.м		
1	555223.18	2231254.28
2	555222.82	2231254.66
3	555251.08	2231287.76
4	555253.92	2231290.64
5	555258.68	2231296.46
6	555274.04	2231311.12
7	555283.26	2231320.48
8	555298.18	2231332.2
9	555298.52	2231335.08
10	555284.96	2231325.16
11	555284.88	2231325.1
12	555272.44	2231315.1
13	555272.32	2231314.98
14	555255.92	2231299.34
15	555221.48	2231266.52
16	555123.1	2231193.28
17	555083.48	2231169.82
18	555041.4	2231138.22
19	555020.2	2231129.68
20	554971.9	2231115.58
21	554968.78	2231120.38
22	554952.02	2231113.74
23	554945.8	2231120.38
24	554905.86	2231102.1
25	554894.56	2231100.26
26	554832.14	2231117.54
27	554828.86	2231117.2
28	554822.56	2231116.98
29	554814.72	2231116.4
30	554811.16	2231116.58
31	554789.42	2231115.52
32	554784.68	2231115.32
33	554762.34	2231113.9
34	554751.5	2231113.24
35	554751.84	2231108.32
36	554750.78	2231108.3
37	554750.6	2231106.82
38	554725.06	2231110.36
39	554700.9	2231117.46
40	554686	2231125.56

41	554661.88	2231139.26
42	554658.54	2231121.96
43	554708.38	2231101.84
44	554741.62	2231092.28
45	554754.94	2231090.34
46	554783.22	2231087.94
47	554811.52	2231085.52
48	554812.38	2231085.14
49	554827.56	2231085.42
50	554827.62	2231086.12
51	554837.24	2231085.44
52	554837.16	2231084.5
53	554851.9	2231083.82
54	554881.96	2231082.82
55	554905.08	2231082.14
56	554927.84	2231081.66
57	554937.5	2231081.62
58	554938.58	2231100.88
59	554950.16	2231100.48
60	554950.22	2231101.84
61	554958.2	2231101.66
62	554958.08	2231093.56
63	554961.08	2231093.6
64	554962	2231081.98
65	554971.06	2231083.2
66	554968.9	2231089.32
67	554975.4	2231091.64
68	554985	2231094.82
69	554986.92	2231089.78
70	555000.92	2231095.44
71	555003.6	2231090
72	555012.82	2231094.36
73	555039.08	2231116.78
74	555070	2231141
75	555078.78	2231148.88
76	555095.3	2231159.46
77	555097.66	2231161.1
78	555113.36	2231170.36
79	555118.1	2231168.24
80	555165.7	2231199.38
81	555160.04	2231209.2
82	555200.54	2231238.54
1	555223.18	2231254.28
ЗУ10, площадь 465 кв.м		



1	555200.4	2232038.8
2	555201.4	2232036.98
3	555206.74	2232032.68
4	555211	2232029.4
5	555211.48	2232029.68
6	555212.32	2232028.58
7	555215.02	2232030.2
8	555217.1	2232031.54
9	555219.38	2232032.8
10	555221.9	2232033.88
11	555224.88	2232035.78
12	555227.34	2232035.7
13	555232.38	2232034.38
14	555238.84	2232032.2
15	555245.72	2232030.52
16	555248.7	2232035.4
17	555239.4	2232040.9
18	555232.14	2232042.36
19	555223.3	2232044.54
20	555208.26	2232046.2
1	555200.4	2232038.8
ЗУ9, площадь 214 кв.м		
1	555212.32	2232028.58
2	555206.74	2232025.14
3	555194.78	2232023
4	555189.62	2232019.96
5	555186.66	2232016.68
6	555182.98	2232016.78
7	555191.32	2232027.3
8	555200.4	2232038.8
9	555201.4	2232036.98
10	555206.74	2232032.68
11	555211	2232029.4
12	555211.48	2232029.68
1	555212.32	2232028.58
ЗУ89, площадь 118 кв.м		
1	555129.4	2232632.9
2	555141.78	2232644.62
3	555137.3	2232650.12
4	555125.36	2232638.66
1	555129.4	2232632.9
ЗУ90, площадь 162 кв.м		
1	555120.92	2232645.02
2	555131.44	2232657.06

3	555124.26	2232666.14
4	555115.5	2232653.1
1	555120.92	2232645.02
ЗУ87, площадь 68957 кв.м		
1	555221.48	2231266.52
2	555255.92	2231299.34
3	555272.32	2231314.98
4	555272.44	2231315.1
5	555284.88	2231325.1
6	555284.96	2231325.16
7	555298.52	2231335.08
8	555299.08	2231339.96
9	555300.38	2231347.42
10	555302.54	2231356.78
11	555304.18	2231359.62
12	555304.9	2231360.84
13	555304.92	2231361.42
14	555310.34	2231370.44
15	555312.94	2231376.68
16	555314.54	2231393.86
17	555315.88	2231396.86
18	555316.62	2231398.56
19	555317.76	2231400.52
20	555319.12	2231402.88
21	555320.98	2231411.18
22	555320.3	2231419.58
23	555319.48	2231422.94
24	555316.92	2231429.7
25	555316.22	2231439.72
26	555318.56	2231444.42
27	555318.24	2231446.06
28	555322.76	2231451.92
29	555324	2231455.98
30	555323.36	2231460.38
31	555322.92	2231463.44
32	555321.88	2231467.36
33	555321.4	2231469.2
34	555315.94	2231477.5
35	555312.22	2231484.44
36	555309.38	2231490.7
37	555305.86	2231500.16
38	555306.04	2231504.18
39	555305.68	2231508.78
40	555304.08	2231514.7



41	555304.68	2231520.06
42	555306.46	2231524.14
43	555306.02	2231528.06
44	555301.88	2231534.12
45	555297.66	2231541.6
46	555295.44	2231544.02
47	555292.78	2231546.06
48	555290.46	2231552.52
49	555288.24	2231555.26
50	555285.66	2231556.88
51	555284.42	2231557.66
52	555278.56	2231560.32
53	555274.1	2231567.2
54	555265.92	2231572.56
55	555265.86	2231572.62
56	555263.82	2231573.9
57	555257.94	2231580.06
58	555253.82	2231583.16
59	555242.72	2231592.42
60	555238.5	2231595.28
61	555231.52	2231599.08
62	555224.52	2231603.52
63	555219.08	2231604.64
64	555216.24	2231606.38
65	555213.1	2231610.1
66	555209.4	2231613.7
67	555199.56	2231619.76
68	555195.76	2231623.1
69	555185.34	2231630.74
70	555180.82	2231638.58
71	555177.04	2231645.16
72	555174.74	2231652.08
73	555169.7	2231663.5
74	555151.38	2231698.44
75	555148.66	2231701.16
76	555143.72	2231700.1
77	555135.54	2231701.82
78	555131.5	2231705.92
79	555129.64	2231711.96
80	555129.7	2231720.78
81	555127.78	2231724.3
82	555124.84	2231729.84
83	555122.36	2231736.04
84	555121.86	2231738.18

85	555120.7	2231743.2
86	555117.1	2231750.48
87	555115.9	2231755.86
88	555113.28	2231772.26
89	555111.14	2231784.92
90	555110.66	2231792.72
91	555109.16	2231797.46
92	555104.7	2231803.88
93	555103.42	2231806.04
94	555101.52	2231810.56
95	555100.44	2231812.24
96	555100.44	2231813.16
97	555097.96	2231819.08
98	555097.24	2231826.14
99	555097.32	2231833.1
100	555098.54	2231838.9
101	555101.14	2231844.96
102	555113.38	2231858.48
103	555116.08	2231861.42
104	555118.7	2231864.24
105	555120.06	2231864.9
106	555120.42	2231865.5
107	555122.06	2231865.86
108	555122.96	2231866.3
109	555125.16	2231866.56
110	555138.9	2231869.6
111	555141.16	2231870.9
112	555145.02	2231875
113	555146.66	2231876.74
114	555153.04	2231887.32
115	555153.9	2231888.04
116	555157.88	2231897.18
117	555159.46	2231898.74
118	555161.32	2231902.6
119	555173.68	2231913.06
120	555177.32	2231914.42
121	555185.78	2231920.72
122	555195.8	2231926.4
123	555195.9	2231926.44
124	555200.86	2231931.88
125	555204.58	2231932.76
126	555206.94	2231935.44
127	555209.2	2231936.16
128	555211.36	2231936.18



129	555215.14	2231935.26
130	555217.5	2231935.82
131	555217.84	2231935.94
132	555221.06	2231938.34
133	555224.28	2231939.96
134	555229.68	2231939.82
135	555234.1	2231940.64
136	555252.52	2231955.16
137	555252.56	2231961.44
138	555238.46	2231972.22
139	555235.86	2231970.4
140	555235.62	2231968.18
141	555239.08	2231962.14
142	555222.5	2231964.02
143	555216.44	2231961.34
144	555207.68	2231959.96
145	555199.74	2231961.7
146	555196.22	2231964.62
147	555212.62	2231988.32
148	555226.3	2231996.86
149	555231.54	2232014.08
150	555236	2232018.78
151	555256.12	2232015.56
152	555275.12	2232025.38
153	555292.36	2232059.92
154	555284.3	2232067.94
155	555284.6	2232069.22
156	555299.24	2232068.32
157	555305.68	2232080.58
158	555301.12	2232089.44
159	555301.74	2232091.52
160	555305.32	2232094.12
161	555311.54	2232113.74
162	555311.76	2232123.76
163	555322.2	2232137.26
164	555325.56	2232148.46
165	555325.28	2232168.04
166	555330.96	2232176.78
167	555343.92	2232184.74
168	555349.3	2232202.74
169	555354.92	2232211.34
170	555354.9	2232211.36
171	555348.52	2232215.38
172	555338.5	2232192.5

173	555330.36	2232180.98
174	555325.2	2232173.52
175	555317.2	2232163.9
176	555320.8	2232156.4
177	555321.22	2232156.26
178	555323.14	2232153.86
179	555322.88	2232149.94
180	555322.64	2232147.8
181	555321.88	2232145.94
182	555320.8	2232144.16
183	555318.56	2232141.74
184	555315.42	2232139.34
185	555313.88	2232137.92
186	555312.3	2232136.06
187	555310.46	2232135.4
188	555308.76	2232135.32
189	555308.4	2232135.38
190	555304.7	2232128.9
191	555301.64	2232122.14
192	555298.74	2232108.54
193	555296.6	2232094.5
194	555296.02	2232086.94
195	555295.74	2232084.8
196	555292.88	2232079.78
197	555289.52	2232079.74
198	555283.6	2232079.94
199	555269.86	2232081.5
200	555263.72	2232082.58
201	555247.62	2232088.26
202	555244.24	2232075.96
203	555239.1	2232062.3
204	555259.2	2232055.2
205	555258.84	2232054.38
206	555262.32	2232052.8
207	555271.3	2232048.9
208	555268.8	2232043.24
209	555268.28	2232043.48
210	555265.92	2232038.46
211	555258.2	2232041.7
212	555256.9	2232038.8
213	555252.62	2232040.8
214	555252.98	2232041.6
215	555252.08	2232042.04
216	555248.7	2232035.4



217	555245.72	2232030.52
218	555238.84	2232032.2
219	555232.38	2232034.38
220	555227.34	2232035.7
221	555224.88	2232035.78
222	555221.9	2232033.88
223	555219.38	2232032.8
224	555217.1	2232031.54
225	555215.02	2232030.2
226	555212.32	2232028.58
227	555206.74	2232025.14
228	555194.78	2232023
229	555189.62	2232019.96
230	555186.66	2232016.68
231	555182.98	2232016.78
232	555185.66	2232012.86
233	555167.3	2231994.48
234	555148.4	2231972.28
235	555129.12	2231962.58
236	555090.7	2231931.84
237	555088.3	2231929.9
238	555074.7	2231920.3
239	555075.7	2231917.2
240	555075.4	2231916.38
241	555072.74	2231914.38
242	555074.08	2231911.96
243	555075.46	2231908.94
244	555072.38	2231906.64
245	555067.88	2231904.6
246	555058.6	2231910.42
247	555057.36	2231911.16
248	555050.96	2231910.64
249	555048.48	2231911.3
250	555044.06	2231912.56
251	555040.86	2231914.4
252	555036.68	2231917.36
253	555029.42	2231921.68
254	555025.88	2231921.46
255	555019.5	2231920.88
256	555016.26	2231919.56
257	555020.04	2231909.4
258	555021.76	2231905.6
259	555026.02	2231899.8
260	555026.02	2231897.5

261	555023.52	2231895.82
262	555024.6	2231895.28
263	555024.98	2231895.28
264	555026.74	2231894.3
265	555026.7	2231894.08
266	555028.76	2231891.12
267	555038.7	2231880.58
268	555046.08	2231873.18
269	555046.9	2231872.34
270	555047.14	2231871.96
271	555045.48	2231863.1
272	555044.46	2231860.5
273	555043.22	2231857.32
274	555039.4	2231849.42
275	555037.56	2231844.04
276	555040.24	2231842.3
277	555045.16	2231838.22
278	555046.38	2231834.96
279	555046.46	2231829.84
280	555046.28	2231820.16
281	555044.84	2231820.12
282	555042.64	2231814.38
283	555043.52	2231814.02
284	555039.48	2231805.82
285	555035.96	2231806.4
286	555034.88	2231804.46
287	555029.16	2231806.44
288	555029.84	2231807.98
289	555019.28	2231812.24
290	555009.68	2231803
291	554999.24	2231793.54
292	554988.46	2231785.62
293	554976.74	2231774.04
294	555006.48	2231688.38
295	554996.72	2231670.92
296	555017.86	2231658.16
297	555039.02	2231645.5
298	555058.68	2231668.9
299	555068.9	2231664.5
300	555077.66	2231652.24
301	555077.42	2231642.86
302	555071.24	2231625.7
303	555072.46	2231625.16
304	555085.3	2231617.6



305	555190.9	2231550.4
306	555191.18	2231550.74
307	555193.64	2231548.66
308	555231.34	2231524.7
309	555243.7	2231509.8
310	555256.4	2231494.4
311	555276.72	2231475.08
312	555272.88	2231428.92
313	555267.6	2231410.82
314	555259.7	2231380.7
315	555254.24	2231358.88
316	555251.94	2231351.72
317	555245.96	2231340.42
318	555198.74	2231267.02
1	555221.48	2231266.52
ЗУ91, площадь 1994 кв.м		
1	554760.02	2231960.1
2	554770.26	2231950.44
3	554779.4	2231941.54
4	554785.26	2231935.52
5	554774.06	2231923.2
6	554770.02	2231927.08
7	554769.02	2231926.04
8	554764.52	2231921.5
9	554746.92	2231903.98
10	554740.2	2231897.74
11	554733.9	2231893.94
12	554728.64	2231901.4
13	554724.34	2231907.64
14	554722.24	2231919
15	554726.26	2231927.92
16	554728.28	2231930.34
17	554732.88	2231935.14
18	554742.88	2231943.7
19	554748.94	2231949.18
1	554760.02	2231960.1
ЗУ92, площадь 1933 кв.м		
1	554932.98	2231912.04
2	554937.2	2231911.02
3	554939.86	2231907.24
4	554937.44	2231905.68
5	554942.38	2231897.72
6	554948.38	2231886.94
7	554956.98	2231875.46

8	554957.62	2231873.22
9	554960.12	2231869.9
10	554962.74	2231865.9
11	554967.04	2231857.74
12	554966.36	2231854.36
13	554954.86	2231841.78
14	554948.08	2231848.8
15	554915.08	2231882.28
16	554911.78	2231879.86
17	554908.86	2231878.16
18	554900.64	2231888.48
19	554902.64	2231891.64
20	554914.82	2231900.52
21	554916.34	2231902.82
22	554916.92	2231902.6
23	554921.68	2231900.5
1	554932.98	2231912.04
ЗУ93, площадь 1696 кв.м		
1	554983.56	2231866.6
2	555004.5	2231849
3	555007.26	2231845.04
4	555011.94	2231838.92
5	555013.8	2231834.54
6	555009.98	2231828.44
7	555006.3	2231822.4
8	555004.24	2231819.52
9	555003.22	2231818.7
10	555010.08	2231813.1
11	555006.74	2231809.24
12	555006.42	2231808.3
13	555000.28	2231802.66
14	554976.92	2231824.18
15	554975.84	2231830.4
16	554964.66	2231840.44
17	554965.06	2231842.96
18	554977.04	2231858.8
19	554973.72	2231861.78
20	554977.66	2231866.44
1	554983.56	2231866.6
ЗУ94, площадь 1204 кв.м		
1	554902.58	2232097.48
2	554930.72	2232073.44
3	554917.34	2232060.32
4	554915.28	2232058.38



5	554915.72	2232057.86
6	554907.68	2232048.92
7	554905.36	2232051.2
8	554904.7	2232051.8
9	554880.42	2232076.24
1	554902.58	2232097.48
ЗУ95, площадь 2387 кв.м		
1	555073.08	2232153.5
2	555094.12	2232143.82
3	555093.66	2232142.9
4	555100.02	2232139.96
5	555102.58	2232138.46
6	555104.58	2232136.88
7	555106.34	2232135.02
8	555110.54	2232128.86
9	555118.48	2232115.08
10	555119.38	2232101.18
11	555106.64	2232083.42
12	555102.32	2232087.3
13	555088.78	2232099.24
14	555053.62	2232128.3
15	555069.38	2232148.76
1	555073.08	2232153.5
ЗУ96, площадь 964 кв.м		
1	555144.66	2232035.02
2	555152.2	2232023.98
3	555158.42	2232014.62
4	555162.58	2232009.14
5	555169	2232002.22
6	555163.66	2231997.02
7	555156.22	2231990.98
8	555150.88	2231989.54
9	555147.88	2231990.78
10	555135.86	2232004.74
11	555128.6	2232014.22
12	555126.76	2232018.5
1	555144.66	2232035.02
ЗУ97, площадь 861 кв.м		
1	555197.56	2232350.08
2	555200.76	2232349.74
3	555219.84	2232335.52
4	555230.16	2232327.94
5	555227.24	2232322.12
6	555223.42	2232315.92

7	555210.08	2232322.74
8	555199.1	2232301.34
9	555196.06	2232296.24
10	555191.34	2232298.62
11	555206.56	2232325.96
12	555184.54	2232337
13	555190.34	2232345.28
14	555192.04	2232347.4
1	555197.56	2232350.08
ЗУ98, площадь 1625 кв.м		
1	555034.76	2231639.98
2	555035.28	2231639.52
3	555052.58	2231627.68
4	555045.08	2231615.32
5	555038.34	2231602.14
6	555028.82	2231584.38
7	555027.42	2231583.34
8	555022.28	2231574.42
9	555017.66	2231567.84
10	555016.12	2231565.42
11	555012.82	2231567.18
12	554997.32	2231576.14
13	555019.22	2231613.12
14	555018.32	2231613.52
15	555026.42	2231626.8
16	555026.62	2231627.2
17	555030.9	2231634.04
1	555034.76	2231639.98
ЗУ99, площадь 1572 кв.м		
1	555052.58	2231627.68
2	555068.18	2231617.04
3	555057.52	2231592.28
4	555054.62	2231585.54
5	555046.54	2231569.74
6	555037.04	2231553.14
7	555016.68	2231564.9
8	555016.12	2231565.42
9	555017.66	2231567.84
10	555022.28	2231574.42
11	555027.42	2231583.34
12	555028.82	2231584.38
13	555038.34	2231602.14
14	555045.08	2231615.32
1	555052.58	2231627.68



ЗУ100, площадь 1722 кв.м		
1	555197.14	2231420.44
2	555209.3	2231418.08
3	555220.08	2231416.38
4	555231.74	2231415
5	555256.6	2231411.96
6	555267.6	2231410.8
7	555259.7	2231380.74
8	555250.54	2231383.02
9	555244.14	2231384.6
10	555211.98	2231392.6
11	555213	2231399.84
12	555203.06	2231401.56
13	555196.86	2231402.2
14	555195.96	2231402.24
1	555197.14	2231420.44
ЗУ101, площадь 1112 кв.м		
1	555046.54	2231454.96
2	555060.28	2231447
3	555093.24	2231427.94
4	555099.5	2231424.6
5	555089.76	2231409.74
6	555084.58	2231412.9
7	555069.38	2231421.84
8	555068.28	2231420.3
9	555036.96	2231438.68
10	555041.64	2231446.7
1	555046.54	2231454.96
ЗУ102, площадь 1313 кв.м		
1	555081.36	2231394.18
2	555086.58	2231390.5
3	555107.48	2231375.82
4	555113.56	2231371.58
5	555118.62	2231367.98
6	555119.32	2231367.48
7	555106.92	2231350.18
8	555103.46	2231346.4
9	555096.8	2231342.8
10	555089.54	2231346.46
11	555078.5	2231352.02
12	555084.1	2231365.9
13	555073.52	2231373.08
14	555069.36	2231375.92
15	555079.9	2231391.94

1	555081.36	2231394.18
ЗУ103, площадь 1046 кв.м		
1	554915.5	2231468.34
2	554926.2	2231462.24
3	554928.36	2231461.56
4	554942.78	2231453.92
5	554942.34	2231453.1
6	554945.5	2231450.96
7	554946.38	2231452.56
8	554948.98	2231450.74
9	554959.12	2231443.66
10	554957.06	2231440.52
11	554947.58	2231426.02
12	554936.6	2231432.48
13	554905.18	2231451.06
14	554911.66	2231462.26
1	554915.5	2231468.34
ЗУ104, площадь 917 кв.м		
1	554905.18	2231451.06
2	554936.6	2231432.48
3	554947.58	2231426.02
4	554937.22	2231410.32
5	554928.24	2231415.62
6	554895.8	2231434.54
1	554905.18	2231451.06
ЗУ105, площадь 727 кв.м		
1	554856.9	2231479.56
2	554863.3	2231475.88
3	554873.44	2231470
4	554891.2	2231459.86
5	554881.86	2231443.18
6	554854.16	2231460.48
7	554848.26	2231464.36
1	554856.9	2231479.56
ЗУ106, площадь 914 кв.м		
1	554846.3	2231455.86
2	554852.78	2231451
3	554875.94	2231434.26
4	554865.04	2231414.48
5	554839.18	2231429.86
6	554831.62	2231434.38
1	554846.3	2231455.86
ЗУ107, площадь 1143 кв.м		
1	555003.58	2231281.42



2	555012.34	2231276.38
3	555029.3	2231266.98
4	555030.02	2231264.04
5	555041.36	2231256.68
6	555026.24	2231235.12
7	555017.24	2231241.22
8	555005.54	2231248.98
9	554999.84	2231252.96
10	554992.84	2231258.04
1	555003.58	2231281.42
ЗУ108, площадь 1689 кв.м		
1	555006.28	2231164.98
2	555007.8	2231159.98
3	555020.2	2231129.68
4	554971.9	2231115.58
5	554968.78	2231120.38
6	554959.82	2231134.94
7	554973.42	2231142.26
8	554970.12	2231148.98
1	555006.28	2231164.98
ЗУ110, площадь 1912 кв.м		
1	554784.64	2231243.5
2	554793.34	2231235.02
3	554797.04	2231230.46
4	554804.84	2231224.54
5	554809.46	2231221.96
6	554811.02	2231224.34
7	554829.2	2231210.16
8	554839.24	2231200.54
9	554831.46	2231194.56
10	554824.9	2231189.7
11	554818.06	2231184.38
12	554806.28	2231177.96
13	554800.44	2231188.5
14	554792.32	2231200.4
15	554780.7	2231214.98
16	554770.48	2231229.16
1	554784.64	2231243.5
ЗУ112, площадь 1087 кв.м		
1	554818.06	2231184.38
2	554818.82	2231183.78
3	554824.72	2231178.76
4	554831.46	2231173.14
5	554835	2231170.16

6	554843.78	2231164.8
7	554849.62	2231160.28
8	554850.02	2231161
9	554858.36	2231154.44
10	554852.12	2231145.78
11	554846.48	2231138.04
12	554846.66	2231137.74
13	554843.44	2231133.62
14	554830.58	2231144.26
15	554827.78	2231148.28
16	554817.14	2231162.66
17	554806.28	2231177.96
1	554818.06	2231184.38
ЗУ113, площадь 1307 кв.м		
1	554806.28	2231177.96
2	554817.14	2231162.66
3	554830.58	2231144.26
4	554843.44	2231133.62
5	554832.14	2231117.54
6	554828.86	2231117.2
7	554822.56	2231116.98
8	554814.72	2231116.4
9	554811.16	2231116.58
10	554810.8	2231123.76
11	554810	2231131.74
12	554808.94	2231139.72
13	554807.14	2231148.74
14	554802.7	2231156.62
15	554795.12	2231171.6
1	554806.28	2231177.96
ЗУ109, площадь 981 кв.м		
1	554876.5	2231222
2	554889.28	2231215.22
3	554889.72	2231211.82
4	554889.6	2231208.42
5	554888.26	2231202.84
6	554879.06	2231184.14
7	554874.12	2231176.7
8	554868.08	2231167.52
9	554856.46	2231177.46
10	554855.04	2231178.8
11	554853.02	2231180.32
12	554853.56	2231180.96
13	554853.24	2231181.8



14	554854.68	2231183.06
15	554856.86	2231185.64
16	554860.08	2231189
17	554857.62	2231191.28
18	554869.38	2231208.78
19	554873.04	2231215.32
1	554876.5	2231222
ЗУ111, площадь 982 кв.м		
1	554839.24	2231200.54
2	554843.12	2231196.8
3	554843.76	2231195.74
4	554845.92	2231192.38
5	554849.58	2231188.8
6	554851.5	2231185.5
7	554853.24	2231181.8
8	554853.56	2231180.96
9	554853.02	2231180.32
10	554855.04	2231178.8
11	554856.48	2231177.46
12	554868.1	2231167.52
13	554858.36	2231154.44
14	554850.02	2231161
15	554849.62	2231160.28
16	554843.78	2231164.8
17	554835	2231170.16
18	554824.72	2231178.76
19	554818.82	2231183.78
20	554818.06	2231184.38
1	554839.24	2231200.54
ЗУ114, площадь 1120 кв.м		
1	554892.12	2231547.08
2	554899.48	2231559
3	554904.28	2231565.38
4	554902.38	2231566.62
5	554896.42	2231568.92
6	554895.56	2231567.28
7	554891.68	2231569.76
8	554887.02	2231572.34
9	554892.74	2231581.98
10	554891.98	2231582.5
11	554872.8	2231595.34
12	554863.36	2231582.82
13	554854.48	2231571.32
14	554885.74	2231551.14

15	554892.12	2231547.08
1	554892.12	2231547.08
59:18:0350101:307, площадь 1057 кв.м		
1	554854.48	2231571.32
2	554861.24	2231566.92
3	554867.66	2231562.78
4	554885.74	2231551.14
5	554892.12	2231547.08
6	554881.68	2231532
7	554843.92	2231555.98
1	554854.48	2231571.32
8	554833.56	2231583.82
9	554845.04	2231575.9
10	554834.6	2231561.92
11	554824.26	2231568.22
8	554833.56	2231583.82
59:18:0350101:260, площадь 702 кв.м		
1	555064.38	2232025.42
2	555082.46	2232006.82
3	555078.48	2232003.3
4	555078.44	2232002.28
5	555071.34	2231995.96
6	555051.84	2232013.8
7	555058.42	2232020.4
1	555064.38	2232025.42
8	555049.46	2232039.72
9	555053.44	2232036.18
10	555060.92	2232029.18
11	555055.12	2232022.96
12	555049.04	2232016.48
13	555037.72	2232026.38
14	555040.44	2232029.7
8	555049.46	2232039.72
59:18:0350101:233, площадь 1074 кв.м		
1	555082.1	2232044.48
2	555085.76	2232042.2
3	555103.54	2232027.28
4	555091.28	2232015.14
5	555082.6	2232006.94
6	555082.46	2232006.82
7	555064.38	2232025.42



8	555072.82	2232034.82
9	555076.5	2232039.1
10	555077.56	2232040.3
1	555082.1	2232044.48
11	555077.48	2232055.92
12	555081.18	2232052.28
13	555078.56	2232049.12
14	555078.54	2232048.04
15	555073.54	2232042.1
16	555070.56	2232038.96

17	555060.92	2232029.18
18	555053.44	2232036.18
19	555049.46	2232039.72
20	555055.18	2232046.38
21	555056.9	2232045.04
22	555065.62	2232046.28
23	555067.92	2232047.52
24	555069.96	2232049.12
25	555073.08	2232052.02
11	555077.48	2232055.92



ГРАФИЧЕСКАЯ ЧАСТЬ

Инв. № подл.	Подл. и дата	Взаш. инв. №

Изм.	Код инв.	Дель.	№ док.	Подпись	Дата	8-2024-ПМТ	



ПРОЕКТ МЕЖЕВАНИЯ ТЕРРИТОРИИ
населенного пункта – поселок Камский, Добрянский
городской округ, Пермский край, в границах кадастрового
квартала 59:18:0350101

Том 2
Материалы по обоснованию

Пермь, 2024

8-2024-ПМТ

Согласовано	
Разработал	
Взам. иев. №	
Подп. и дата	
Инв. № подл.	

Изм.	Кол.уч	Лист	№ док.	Подпись	Дата	Проект межевания территории кадастрового квартала 59:18:0350101	Стадия	Лист	Листов
							ПМТ	198	209
							Филиал ППК «Роскадастр» по Московской области		
Исполнитель	Ковалева А.Н.			<i>А.Н. Ковалева</i>	17.05				
Руководитель	Дьяконова С.Г.			<i>С.Г. Дьяконова</i>	17.05				
							198		



2.1.1. Основные положения

Проект межевания территории кадастрового квартала 59:18:0350101, расположенного по адресу: Пермский край, Добрянский городской округ, п.Камский, разработан в рамках Муниципального контракта №35/23 от 29.12.2023г., Договора субподряда на выполнение работ по разработке проекта межевания территории и проведению комплексных кадастровых работ от 06.02.2024 г. № б/н.

Целью разработки проекта межевания территории является:

- составление перечня сведений о площади уточняемых, образуемых земельных участков, в том числе с указанием возможных способов их образования;
- составление перечня сведений о площади образуемых земельных участков, которые будут отнесены к территориям общего пользования или имуществу общего пользования;
- установление красных линий (проектируемых);
- установление отступа от красных линий в целях определения мест допустимого размещения зданий, строений, сооружений;
- установление границ образуемых, уточняемых и (или) изменяемых земельных участков;
- установление границ зон действия публичных сервитутов.

При разработке проекта межевания территории была использована следующая нормативная документация:

- Градостроительный кодекс Российской Федерации от 29.12.2004 № 190-ФЗ;
- Земельный кодекс Российской Федерации от 25.10.2001 № 136-ФЗ;
- СП 42.13330.2016. Свод правил. Градостроительство. Планировка и застройка городских и сельских поселений. Актуализированная редакция СНиП 2.07.01-89*;
- Инструкция о порядке проектирования и установления красных линий в городах и других поселениях Российской Федерации РДС 30-201-98;
- Генеральный план Добрянского городского округа Пермского края, утверждённый решением Думы Добрянского городского округа от 26.08.2021 №471 «Об утверждении Генерального плана Добрянского городского округа Пермского края»;
- Правила землепользования и застройки Добрянского городского округа Пермского края, утвержденные Постановлением администрации Добрянского городского округа от 17.11.2023 № 3769 «О внесении изменений в Правила землепользования и застройки Добрянского городского округа Пермского края, утвержденные постановлением администрации Добрянского городского округа от 20 сентября 2021 г. №1878»;
- Градостроительная, землеустроительная документация, материалы и данные федерального, территориальных и ведомственных картографо-геодезических фондов, ситуационные планы, содержащихся в технических паспортах

расположенных на земельных участках объектов недвижимости, планово-картографические материалы, документы о правах на землю и иные документы, содержащие сведения о местоположении границ земельных участков (материалы инвентаризации - межевания земельных участков);

- "Водный кодекс Российской Федерации" от 03.06.2006 N 74-ФЗ (ред. от 25.12.2023) (с изм. и доп., вступ. в силу с 30.12.2023)

При разработке проекта межевания территории использованы следующие исходные данные:

- Постановление администрации Добрянского городского округа от 19.02.2024 г. № 459 "О подготовке проекта межевания территории";
- Кадастровый план территории кадастрового квартала 59:18:0350101;
- Кадастровый план территории кадастрового квартала 59:18:0000000.
- Кадастровый план территории кадастрового квартала 59:00:0000000

2.1.2. Общая характеристика объекта проектирования

Разработка проекта межевания территории осуществляется в отношении кадастрового квартала 59:18:0350101, расположенного в границах населенного пункта п. Камский, Добрянского городского округа Пермского края.

Граница проектирования ограничена территорией кадастрового квартала 59:18:0350101. Местоположение территории кадастрового квартала представлено на рисунках 1. Координаты поворотных точек границы проектирования приведены в таблице 7.

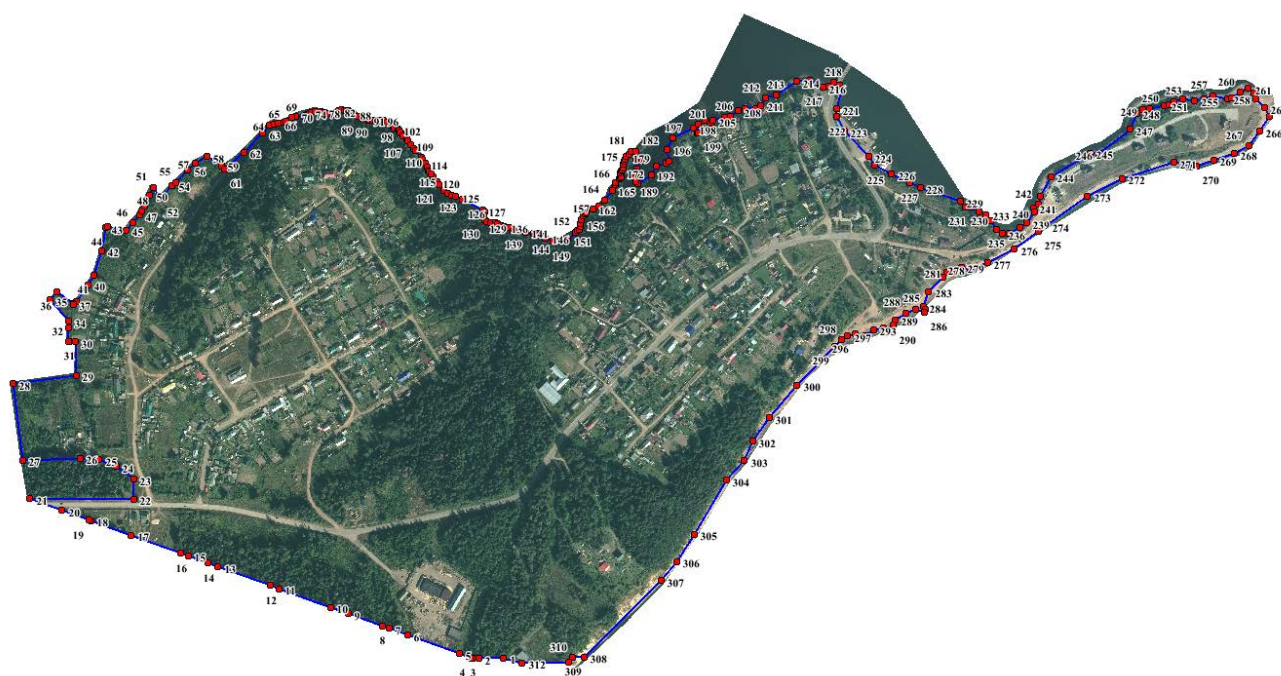


Рис. 1 Местоположение территории кадастрового квартала 59:18:0350101

Ведомость координата поворотных точек границы проектирования

п/п	X	Y
1	554381.44	2231734.16
2	554380.88	2231691.10
3	554380.74	2231681.46
4	554381.16	2231679.14
5	554388.76	2231658.04
6	554420.88	2231569.06
7	554432.32	2231537.36
8	554436.34	2231526.22
9	554457.52	2231467.46
10	554468.38	2231437.38
11	554500.50	2231348.34
12	554505.84	2231333.54
13	554538.28	2231243.64
14	554544.48	2231226.44
15	554557.00	2231191.76
16	554561.30	2231179.84
17	554592.14	2231094.38
18	554617.38	2231024.42
19	554618.18	2231022.16
20	554635.16	2230975.16
21	554655.40	2230920.24
22	554654.42	2231098.94
23	554688.82	2231098.10
24	554710.50	2231068.32
25	554722.66	2231038.96
26	554724.76	2231006.68
27	554721.82	2230907.70
28	554853.06	2230890.50
29	554867.32	2230999.12
30	554924.94	2230998.40
31	554925.20	2230987.38
32	554925.18	2230986.52
33	554948.50	2230985.70
34	554960.20	2230986.46
35	554997.14	2230954.60
36	555011.40	2230967.18
37	554990.28	2230994.38
38	554989.58	2230995.28
39	554994.04	2230999.24
40	555023.10	2231019.14
41	555039.76	2231030.54
42	555081.90	2231043.48

43	555120.68	2231050.30
44	555122.36	2231054.08
45	555116.68	2231085.48
46	555129.58	2231097.14
47	555142.64	2231108.92
48	555149.18	2231112.44
49	555158.16	2231117.30
50	555177.04	2231126.12
51	555190.90	2231131.56
52	555171.94	2231144.70
53	555175.50	2231146.76
54	555193.68	2231164.74
55	555199.26	2231171.14
56	555220.56	2231191.46
57	555232.38	2231203.72
58	555243.40	2231223.76
59	555229.28	2231249.30
60	555227.44	2231249.80
61	555222.82	2231254.66
62	555251.08	2231287.76
63	555283.26	2231320.48
64	555298.18	2231332.20
65	555299.08	2231339.96
66	555300.38	2231347.42
67	555302.54	2231356.78
68	555304.18	2231359.62
69	555310.06	2231369.80
70	555312.94	2231376.68
71	555314.54	2231393.86
72	555315.88	2231396.86
73	555316.62	2231398.56
74	555317.76	2231400.52
75	555319.12	2231402.88
76	555320.98	2231411.18
77	555320.30	2231419.58
78	555319.48	2231422.94
79	555316.92	2231429.70
80	555316.22	2231439.72
81	555318.82	2231444.92
82	555322.10	2231449.82
83	555324.00	2231455.98
84	555323.36	2231460.38
85	555322.92	2231463.44



86	555321.88	2231467.36
87	555321.40	2231469.20
88	555315.94	2231477.50
89	555312.22	2231484.44
90	555309.38	2231490.70
91	555305.86	2231500.16
92	555306.04	2231504.18
93	555305.68	2231508.78
94	555304.08	2231514.70
95	555304.68	2231520.06
96	555306.46	2231524.14
97	555306.02	2231528.06
98	555301.88	2231534.12
99	555297.66	2231541.60
100	555295.44	2231544.02
101	555292.78	2231546.06
102	555290.46	2231552.52
103	555288.24	2231555.26
104	555285.66	2231556.88
105	555284.42	2231557.66
106	555278.56	2231560.32
107	555273.78	2231567.70
108	555270.92	2231569.48
109	555263.82	2231573.90
110	555257.94	2231580.06
111	555253.82	2231583.16
112	555242.72	2231592.42
113	555238.50	2231595.28
114	555231.52	2231599.08
115	555224.52	2231603.52
116	555219.08	2231604.64
117	555216.24	2231606.38
118	555213.10	2231610.10
119	555209.40	2231613.70
120	555199.56	2231619.76
121	555195.76	2231623.10
122	555185.34	2231630.74
123	555180.82	2231638.58
124	555177.04	2231645.16
125	555174.74	2231652.08
126	555169.70	2231663.50
127	555151.38	2231698.44
128	555148.66	2231701.16
129	555143.72	2231700.10
130	555135.54	2231701.82
131	555131.50	2231705.92

132	555129.64	2231711.96
133	555129.70	2231720.78
134	555127.78	2231724.30
135	555124.84	2231729.84
136	555122.36	2231736.04
137	555121.86	2231738.18
138	555120.70	2231743.20
139	555117.10	2231750.48
140	555115.90	2231755.86
141	555113.28	2231772.26
142	555111.14	2231784.92
143	555110.66	2231792.72
144	555109.16	2231797.46
145	555104.70	2231803.88
146	555103.42	2231806.04
147	555097.96	2231819.08
148	555097.24	2231826.14
149	555097.32	2231833.10
150	555098.54	2231838.90
151	555101.14	2231844.96
152	555113.38	2231858.48
153	555116.08	2231861.42
154	555118.70	2231864.24
155	555122.96	2231866.30
156	555127.84	2231866.86
157	555135.62	2231867.72
158	555141.16	2231870.90
159	555145.02	2231875.00
160	555146.66	2231876.74
161	555153.04	2231887.32
162	555153.90	2231888.04
163	555157.88	2231897.18
164	555168.86	2231908.12
165	555185.78	2231920.72
166	555195.80	2231926.40
167	555197.80	2231927.14
168	555204.42	2231932.58
169	555206.94	2231935.44
170	555209.20	2231936.16
171	555211.36	2231936.18
172	555215.62	2231935.14
173	555217.84	2231935.94
174	555221.06	2231938.34
175	555224.28	2231939.96
176	555229.68	2231939.82
177	555236.08	2231941.00



178	555239.58	2231942.80
179	555243.00	2231945.20
180	555246.40	2231949.68
181	555252.52	2231953.22
182	555252.56	2231961.44
183	555238.46	2231972.22
184	555235.86	2231970.40
185	555235.62	2231968.18
186	555239.08	2231962.14
187	555222.50	2231964.02
188	555216.44	2231961.34
189	555207.68	2231959.96
190	555199.74	2231961.70
191	555196.22	2231964.62
192	555212.62	2231988.32
193	555226.30	2231996.86
194	555231.54	2232014.08
195	555236.00	2232018.78
196	555256.12	2232015.56
197	555275.12	2232025.38
198	555292.36	2232059.92
199	555284.30	2232067.94
200	555284.60	2232069.22
201	555299.24	2232068.32
202	555305.68	2232080.58
203	555301.12	2232089.44
204	555301.74	2232091.52
205	555305.32	2232094.12
206	555311.54	2232113.74
207	555311.76	2232123.76
208	555322.20	2232137.26
209	555325.56	2232148.46
210	555325.28	2232168.04
211	555330.96	2232176.78
212	555343.92	2232184.74
213	555349.30	2232202.74
214	555372.30	2232237.90
215	555374.16	2232259.68
216	555362.32	2232283.26
217	555363.66	2232292.98
218	555370.40	2232301.38
219	555366.32	2232312.48
220	555358.80	2232314.28
221	555325.48	2232305.92
222	555311.70	2232307.16
223	555286.92	2232319.80

224	555243.70	2232361.48
225	555227.94	2232372.58
226	555212.86	2232400.86
227	555198.08	2232432.14
228	555189.90	2232450.88
229	555166.24	2232519.00
230	555157.42	2232527.66
231	555156.42	2232538.20
232	555148.46	2232550.56
233	555144.06	2232563.78
234	555133.68	2232571.18
235	555118.62	2232581.26
236	555110.94	2232591.08
237	555112.08	2232602.72
238	555121.88	2232621.36
239	555129.40	2232632.88
240	555148.18	2232646.80
241	555155.28	2232644.82
242	555160.96	2232652.80
243	555174.62	2232656.20
244	555209.20	2232674.60
245	555249.56	2232741.78
246	555248.54	2232756.74
247	555289.84	2232810.46
248	555318.20	2232822.82
249	555323.88	2232833.32
250	555325.86	2232844.70
251	555331.26	2232870.30
252	555331.82	2232877.98
253	555338.10	2232886.22
254	555342.94	2232901.84
255	555340.10	2232922.02
256	555343.08	2232938.38
257	555348.06	2232953.30
258	555343.22	2232977.96
259	555344.36	2232986.00
260	555354.32	2233000.78
261	555360.34	2233014.56
262	555353.18	2233024.10
263	555342.94	2233027.80
264	555327.30	2233041.44
265	555312.20	2233050.72
266	555286.64	2233034.06
267	555261.48	2233015.08
268	555248.54	2232990.56
269	555237.46	2232955.02



270	555226.80	2232924.14
271	555233.52	2232885.90
272	555205.58	2232797.04
273	555175.56	2232737.64
274	555124.26	2232666.14
275	555115.48	2232653.08
276	555084.48	2232612.14
277	555060.32	2232566.06
278	555049.52	2232537.08
279	555052.94	2232520.58
280	555046.68	2232509.20
281	555044.40	2232496.14
282	555036.72	2232489.30
283	555011.14	2232464.56
284	554985.26	2232456.04
285	554981.00	2232459.16
286	554976.46	2232456.88
287	554980.14	2232442.10
288	554974.74	2232426.46
289	554962.80	2232406.84
290	554953.42	2232404.00
291	554946.32	2232398.60

292	554948.58	2232387.80
293	554946.04	2232370.46
294	554934.66	2232355.38
295	554932.66	2232346.30
296	554938.36	2232338.04
297	554934.94	2232325.82
298	554928.98	2232315.30
299	554916.92	2232303.64
300	554850.16	2232238.78
301	554794.24	2232190.80
302	554754.30	2232162.00
303	554720.22	2232148.10
304	554687.10	2232116.96
305	554593.72	2232061.80
306	554547.38	2232031.22
307	554514.66	2232004.90
308	554383.24	2231872.36
309	554382.98	2231852.70
310	554382.56	2231852.40
311	554373.56	2231845.52
312	554373.30	2231765.88

Поселок Камский расположен на правобережной части Добрянского городского округа. В поселке имеется Церковь Адриана и Наталии, к объектам культурного наследия не относится.

Площадь территории в утвержденных границах проектирования составляет 1019391 кв.м. (101.94 га).

Рассматриваемая территория является застроенной, имеется сложившееся землепользование, представленное в основном такими видами использования как Для ведения личного подсобного хозяйства, Для индивидуального жилищного строительства.

Фрагмент карты градостроительного зонирования п. Камский представлен на рисунке 3.



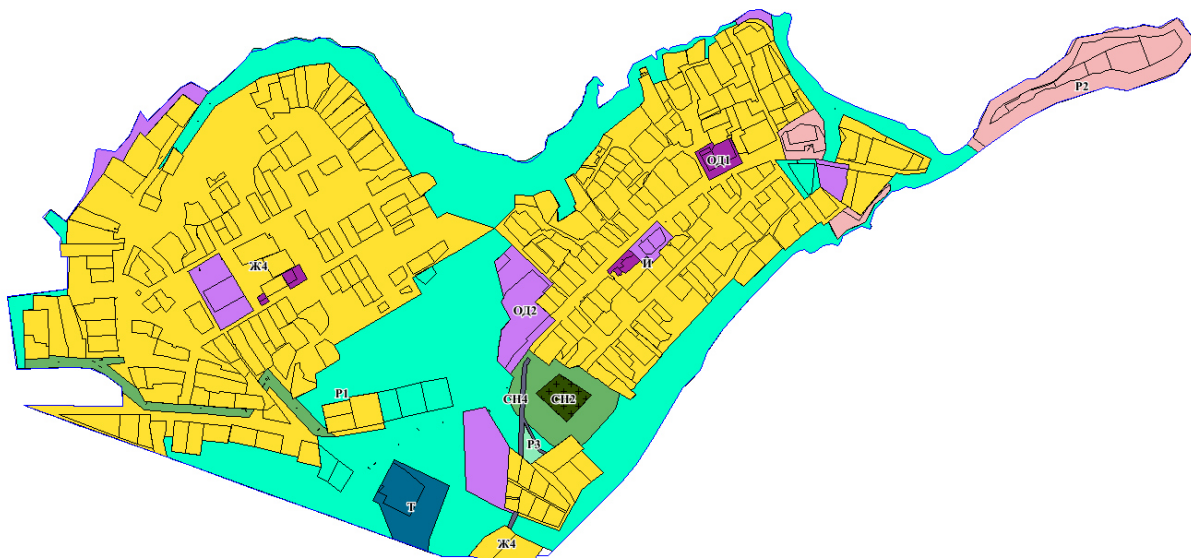


Рис.3 Фрагмент карты градостроительного зонирования п.Камский

В соответствии с Правилами землепользования и застройки Добрянского городского округа Пермского края, утвержденных Постановлением администрации Добрянского городского округа, рассматриваемая территория расположена в границах территориальных зон:

- Ж4 (Зона застройки индивидуальными жилыми домами);
- ОД1 (Многофункциональная общественно-деловая зона);
- ОД2 (Зона специализированной общественной застройки);
- И (Зона инженерной инфраструктуры);
- Т (Зона транспортной инфраструктуры);
- Р1 (Зона специализированной общественной застройки);
- Р2 (Зона отдыха);
- Р3 (Иные зоны);
- СН2 (Зона кладбищ);
- СН4 (Зона озелененных территорий специального назначения).

Подробная информация о земельных участках, расположенных в границах проектируемой территории, приведена в таблице 3 «Перечень и сведения о площади и виде разрешенного использования земельных участков фактического землепользования».

Особо охраняемые природные территории в пределах границ проектирования кадастрового квартала 59:18:0350101 отсутствуют.

В пределах территории кадастрового квартала 59:18:0350101 объекты культурного наследия, включенные в единый государственный реестр, либо выявленные объекты культурного наследия отсутствуют.



ГРАФИЧЕСКАЯ ЧАСТЬ

Инв. № подл.	Подл. и дата	Взап. инв. №

Изм.	Кол-во	Лист	№ док.	Подпись	Дата	8-2024-ПМТ	207



